

# Program hospodárskeho a sociálneho rozvoja obce Horné Mýto na roky 2025 – 2030



<b>Názov:</b>	Program hospodárskeho rozvoja a sociálneho rozvoja obce Horné Mýto na roky 2025 – 2030
<b>Územné vymedzenie :</b>	Obec Horné Mýto
<b>Územný plán obce schválený:</b>	<i>nie</i>
<b>Dátum schválenia PHSR:</b>	<i>24. 02. 2026</i>
<b>Dátum platnosti:</b>	<i>od 24. 02. 2026 do 31. 12. 2030</i>
<b>Verzia<sup>1</sup></b>	<i>1.0</i>
<b>Publikovaný verejne:</b>	<i>26. 02. 2026</i>

2026

---

<sup>1</sup> Prvé prijaté znenie sa označuje číslom 1.0. V prípade zásadnej zmeny sa ďalšie aktualizované verzie označujú 2.0, 3.0 atď. V prípade malých zmien sa označuje 1.1.



## Obsah

<b>ÚVOD</b> .....	<b>5</b>
<b>A – ANALYTICKÁ ČASŤ</b> .....	<b>9</b>
Vymedzenie riešeného územia .....	9
Základné fyzickogeografické charakteristiky obce.....	9
Súčasná krajinná štruktúra.....	12
Ochrana prírody.....	13
Životné prostredie.....	20
Predchádzanie zmene klímy a zmiernenie jej dopadov .....	21
<b>A.I ANALÝZA VNÚTORNÉHO PROSTREDIA</b> .....	<b>27</b>
Ľudské zdroje .....	27
Prírodný pohyb obyvateľstva .....	34
Mechanický pohyb obyvateľstva .....	35
Sociálno-ekonomický pohyb obyvateľstva.....	37
Zamestnanosť, nezamestnanosť.....	39
Mzdy.....	45
Ľudia ohrození rizikom sociálneho vylúčenia .....	46
Rovnosť príležitostí .....	47
Domový a bytový fond.....	49
Dopravná a technická infraštruktúra.....	57
Dopravná infraštruktúra.....	57
Technická infraštruktúra .....	60
Odpadové hospodárstvo .....	65
Hospodársko-ekonomický potenciál obce .....	67
Poľnohospodárstvo .....	67
Priemysel .....	68
Trhové služby, maloobchod.....	69
Podnikateľské prostredie .....	69
Cestovný ruch.....	70
Občianska vybavenosť obce .....	74
Administratíva .....	74
Školstvo .....	75
Zdravotníctvo.....	77
Sociálne služby .....	79
Kultúra.....	86
Šport .....	88
Tretí sektor, mimovládne organizácie .....	89
Ostatné služby.....	91
Ochrana a bezpečnosť.....	91
Zhodnotenie obdobia 2005 – 2025 .....	93
Projekty realizované obcou Horné Mýto, resp. v partnerstve v období 2015 – 2025 .....	96
<b>A.II ANALÝZA VONKAJŠIEHO PROSTREDIA</b> .....	<b>100</b>
Základné socioekonomické priestorové väzby obce a formy medziobecnej spolupráce .....	113
<b>A.III ZHODNOTENIE SÚČASNÉHO STAVU ÚZEMIA</b> .....	<b>120</b>
<b>B – STRATEGICKÁ ČASŤ</b> .....	<b>125</b>
Strategická vízia obce Horné Mýto .....	132
Strategický cieľ obce Horné Mýto.....	134
<b>C – PROGRAMOVÁ ČASŤ</b> .....	<b>135</b>
Strategické prioritné rozvojové oblasti, ciele, opatrenia, aktivity.....	135
Prehľad strategických prioritných oblastí, strategických prioritných rozvojových oblastí, strategických cieľov a opatrení .....	143
Zoznam ukazovateľov cieľov/prioritných oblastí PHRSR obce Horné Mýto na obdobie 2025 – 2030 .....	146
<b>D – REALIZAČNÁ ČASŤ</b> .....	<b>151</b>
Organizačné zabezpečenie realizácie.....	151
Komunikačná stratégia .....	151
Systém monitorovania a hodnotenia.....	152

Akčný plán obce Horné Mýto na roky 2025 – 2030.....	154
Projektové zámery obce Horné Mýto na obdobie 2025 – 2030.....	159
<b>E – FINANČNÁ ČASŤ.....</b>	<b>185</b>
<b>ZÁVER.....</b>	<b>186</b>
<b>PRÍLOHA Č. 1: AKČNÝ PLÁN NA DANÝ ROZPOČTOVÝ ROK S VÝHLADOM NA 5 ROKOV .....</b>	<b>187</b>
<b>PRÍLOHA Č. 2: ZOZNAM INFORMAČNÝCH ZDROJOV POUŽITÝCH V PHRSR .....</b>	<b>213</b>
<b>PRÍLOHA Č. 3: ZOZNAM SKRATIEK POUŽITÝCH V PHRSR.....</b>	<b>217</b>
<b>PRÍLOHA Č. 4: ZOZNAM ČLENOV RIADIACEHO VÝBORU, PRACOVNÝCH SKUPÍN – TÍMOV LOGISTICKEJ PODPORY A TÍMU PRE KOORDINÁCIU PARTICIPATÍVNEJ TVORBY A IMPLEMENTÁCIE PHRSR OBCE HORNÉ MÝTO NA ROKY 2025 – 2030 .....</b>	<b>218</b>

## Úvod

Dokument Program hospodárskeho rozvoja a sociálneho rozvoja obce Horné Mýto je základným dokumentom, ktorým sa samospráva obce pri výkone svojej činnosti stará o všestranný rozvoj svojho územia a o potreby svojich obyvateľov.

Cieľom *Programu hospodárskeho rozvoja a sociálneho rozvoja obce Horné Mýto na roky 2025 – 2030* je zmapovanie sociálno-ekonomickej priestorovej štruktúry obce Horné Mýto (webová stránka obce: <https://hornemyto.sk/>) a na základe výsledkov týchto analýz vytvoriť program hospodárskeho a sociálneho rozvoja daného územia, ktorý bude základným strednodobým programovým dokumentom v období 2025 – 2030 na podporu regionálneho rozvoja na úrovni obce. Vlastne je to program cielených opatrení na stimuláciu ekonomického a sociálneho rozvoja obce, ktorého cieľom je navrhnúť systematickú a funkčne trvalo udržateľnú rozvojovú stratégiu, zameranú na realizáciu hospodárskeho a sociálneho rozvoja obce pri rešpektovaní globálnych cieľov regionálneho vývoja, resp. štátnej regionálnej politiky.

*Program hospodárskeho rozvoja a sociálneho rozvoja obce Horné Mýto na roky 2025 – 2030 bol vypracovaný podľa zákona č. 539/2008 Z. z. o podpore regionálneho rozvoja v znení neskorších predpisov.*

Programom hospodárskeho rozvoja a sociálneho rozvoja obce Horné Mýto sa uskutočňuje podpora regionálneho rozvoja na miestnej úrovni s dôrazom na sociálnu, ekonomickú a environmentálnu sféru. Je to program cielených opatrení, navrhnutý pre oživenie sociálneho, ekonomického a environmentálneho rozvoja obce, ktorý na základe výsledkov ročného hodnotenia bude priebežne aktualizovaný a doplňovaný.

Tento programový dokument prioritne vychádza z aktuálnych strategických dokumentov na programové obdobie 2021 – 2027 na úrovni Európskej únie, na úrovni Slovenskej republiky, na úrovni Trnavského samosprávneho kraja (+ z ďalších stratégií na regionálnej a miestnej úrovni), napr. je previazaný s Víziou a stratégiou rozvoja Slovenska do roku 2030 – dlhodobou stratégiou udržateľného rozvoja Slovenskej republiky – Slovensko 2030, Národnou stratégiou regionálneho rozvoja SR [schválený uznesením Vlády SR č. 222 zo 14. mája 2014], Konceptiou územného rozvoja Slovenska 2001 [KURS 2001] v znení Zmien a doplnkov č. 1 KURS 2011, Stratégiou adaptácie Slovenskej republiky na zmenu klímy, Nízkouhlíkovou stratégiou rozvoja Slovenskej republiky do roku 2030 s výhľadom do roku 2050, Plánom obnovy a odolnosti Slovenskej republiky, Strategickým plánom Spoločnej poľnohospodárskej politiky na roky 2023 – 2027, Konceptiou rozvoja sociálnych služieb na území Trnavského samosprávneho kraja 2023 – 2030, Programom hospodárskeho a sociálneho rozvoja Trnavského samosprávneho kraja 2023 – 2030, Integrovanou územnou stratégiou Trnavského samosprávneho kraja v programovom období 2021 – 2027, Nízkouhlíkovou stratégiou Trnavskej župy, Územným plánom regiónu Trnavského samosprávneho kraja.

PHRSR obce Horné Mýto bol spracovaný aj v súlade so významným strednodobým eurofondovým investičným plánom pre Slovensko: Program Slovensko 2021 – 2027 (ktorý bol schválený uznesením vlády SR č. 426 z 28. júna 2022 a na základe ktorého bude možné čerpať takmer 13 miliárd eur v novom programovom období; strešným rámcom pre Program Slovensko 2021 – 2027 je Partnerská dohoda na roky 2021 – 2027). Prostredníctvom Programu Slovensko sa v období 2021 – 2027 budú realizovať investície z Európskeho fondu regionálneho rozvoja, Európskeho sociálneho fondu plus, Kohézneho fondu a Fondu na spravodlivú transformáciu pre cieľ Investovanie do rastu a zamestnanosti (ďalej len „fondy EÚ“). Tento strategický dokument určuje podrobne oblasti, kam bude Slovensko nové fondy

EÚ investovať. Program Slovensko nahradí doterajších šesť operačných programov a výrazne sa tiež zredukuje byrokratická náročnosť procesu využitia európskych zdrojov.

PHRSR obce Horné Mýto na obdobie 2025 – 2030 bol vypracovaný na základe metodiky, ktorú vydal Úrad podpredsedu vlády SR pre investície a informatizáciu v roku 2020 [verzia: 1.0.3].

Pri vypracovaní tohto programového dokumentu boli zohľadnené priority Národnej stratégie regionálneho rozvoja SR, ako aj jej vízia regionálneho rozvoja na Slovensku: Slovensko sa má stať krajinou s vysokou kvalitou života všetkých občanov. Každý región bude využívať svoje danosti v prospech svojho udržateľného hospodárskeho, sociálneho, environmentálneho a územného rozvoja, a tým aj Slovenskej republiky ako vyspelého, hospodársky, politicky a sociálne súdržného členského štátu Európskej únie.

Pre naplnenie dlhodobej vízie regionálneho rozvoja SR zameranej na rozvoj obcí, miest a regiónov, zvyšovanie ich výkonnostného potenciálu a konkurencieschopnosti Národná stratégia regionálneho rozvoja SR stanovuje strategický cieľ: Integrovaným a výsledkovo orientovaným prístupom k regionálnemu rozvoju a na základe využitia vnútorného potenciálu regiónov zvýšiť do roku 2030 ich adaptabilitu, konkurencieschopnosť a výkonnosť pri súčasnom zvyšovaní kvality života obyvateľov a pri rešpektovaní princípov udržateľného rozvoja.

Tab. 1: Harmonogram spracovania Program hospodárskeho rozvoja a sociálneho rozvoja obce Horné Mýto na roky 2025 – 2030

Termín (mesiac, rok)	September 2024	Október 2024	November 2024	December 2024	Január 2025	Február 2025	Marec 2025	Apríl 2025	Máj 2025	Jún 2025	Júl 2025
Úvod											
Analytická časť											
Strategická časť											
Programová časť											
Realizačná časť											
Finančná časť											
Záver											

V období 2015 – 2020 rozvojová stratégia obce vychádzala zo stratégie Európa 2020, prostredníctvom financovania projektov v programovom období 2014 – 2020 podporila

- inteligentný rast: vytvorenie hospodárstva založeného na znalostiach a inovácii,
- udržateľný rast: podporovanie ekologickejšieho a konkurencieschopnejšieho hospodárstva, ktoré efektívnejšie využíva zdroje,
- inkluzívny rast: podporovanie hospodárstva s vysokou mierou zamestnanosti, ktoré zabezpečí hospodársku, sociálnu a územnú súdržnosť.

V novom programovacom období – v rokoch 2021 – 2027 – rozvojová stratégia obce vychádza z 5 cieľov Partnerskej dohody Slovenskej republiky na obdobie 2021 – 2027: Inteligentnejšia Európa – Inovatívne Slovensko; Ekologickejšia Európa – Ekologické Slovensko pre budúce generácie; Prepojenejšia Európa – Mobilita, doprava a prepojenosť; Sociálnejšia Európa – Sociálne, spravodlivé a vzdelané Slovensko; Európa bližšie k občanom – Kvalitný život v regiónoch.

Obr. 1: Základné ciele Obce Horné Mýto vychádzajúce z Partnerskej dohody SR na obdobie 2021 – 2027



PHRSR obce Horné Mýto na roky 2025 – 2030 reaguje aj na hlavné výzvy a kľúčové oblasti rozvoja strategického dokumentu Vízia a stratégia rozvoja Slovenska do roku 2030 – Dlhodobá stratégia udržateľného rozvoja Slovenskej republiky – Slovensko 2030: ochrana a rozvoj zdrojov, ich udržateľné využívanie a rozvoj komunit.

Program hospodárskeho rozvoja a sociálneho rozvoja obce Horné Mýto bol vytvorený partnerstvom hlavných aktérov územia. K príprave PHRSR v obci Horné Mýto bol zriadený Riadiaci výbor, Tím pre koordináciu participatívnej tvorby a implementácie PHRSR obce Horné Mýto na obdobie 2025 – 2030 a boli vytvorené aj pracovné skupiny – tímy logistickej podpory pre rozvojové oblasti obce (zo zástupcov, aktérov miestneho života).

Príležitosť vstupu do programovacieho procesu dostali všetci obyvatelia obce vrátane podnikateľských subjektov, organizácií a inštitúcií z obce. Obyvatelia, ako aj zástupcovia podnikateľských subjektov, organizácií a inštitúcií mali možnosť zapojiť sa do procesu programovania prostredníctvom hĺbkových rozhovorov a pripomienkovania pracovných verzii strategického programu.

Program hospodárskeho rozvoja a sociálneho rozvoja obce Horné Mýto schvaľuje Obecné zastupiteľstvo v Hornom Mýte, ktoré bude potom realizovať vykonateľnosť, kontrolu, monitorovanie a hodnotenie tohto programu.

Schválený PHRSR obce Horné Mýto je otvorený dokument, ktorý sa môže dopĺňať o nové priority, opatrenia a aktivity, resp. niektoré opatrenia a aktivity sa môžu rušiť.

## A – Analytická časť

### Vymedzenie riešeného územia

Územie obce Horné Mýto je územný celok, ktorý tvorí jedno katastrálne územie, a to katastrálne územie Horné Mýto.

Obec Horné Mýto sa nachádza v juhozápadnej časti Slovenskej republiky (ďalej SR). Z hľadiska územnosprávneho členenia SR obec na úrovni NUTS 3 patrí do Trnavského kraja, na úrovni okresov obec Horné Mýto sa nachádza v okrese Dunajská Streda. Katastrálne územie obce Horné Mýto sa nachádza v severnej časti okresu Dunajská Streda.

Obec Horné Mýto zo severu susedí s obcami Jahodná a Tomášikovo, z východnej strany s obcou Trhová Hradská, zo západu a z južnej strany s obcou Ohrady.

Tab. 2: Základné charakteristiky obce Horné Mýto

Ukazovateľ	Hodnota
Kód obce	555568
Názov okresu	Dunajská Streda
Názov kraja	Trnavský
Štatút obce	obec
PSČ	930 13
Prvá písomná zmienka o obci – rok	1406
Nadmorská výška obce – v m	113
Celková výmera územia obce [m <sup>2</sup> ]	12 107 415
Hustota obyvateľstva na km <sup>2</sup>	75,7

Stav k 31.12.2024  
Zdroj: Štatistický úrad SR, 2025

### Základné fyzickogeografické charakteristiky obce

Na základe geomorfologických jednotiek územie obce je súčasťou Alpsko-Himalájskej sústavy, v rámci nej je súčasťou podsústavy Panónska panva, provincie Západopanónska panva, subprovincie Malá Dunajská kotlina, oblasti Podunajská nížina a celku Podunajská rovina.

Nadmorská výška k. ú. obce sa pohybuje medzi 110 – 114 m n. m.

Typ geologického substrátu a typ reliéfu predstavujú prvotný diferenciačný prvok z hľadiska ostatných prírodných zložiek krajiny, ale aj z hľadiska možného využitia človekom. Geologický podklad riešeného územia je tvorený kvartérnymi holocénnymi nivnými sedimentmi.

Základnými kvartérnymi útvarmi k. ú. obce sú fluvialno-nivné sedimenty v nížinách (holocén).

Na základe typologického členenia reliéfu ide o reliéf rovín a nív. Cez riešené územie prechádza recentný agradačný val Malého Dunaja.

Na základe exogénnych procesov celé riešené územie je akumuláčnym reliéfom – reliéfom s nepatrným uplatnením litológie, pričom typ reliéfu je fluvialny reliéf – fluvialna rovina.

Z hľadiska hydrogeologického podklad riešeného územia tvoria kvartérne piesky a štrky nívnych území – priepustnosť zvodnených vrstiev je pórová – veľmi dobrá až dobrá.

Typ podzemnej vody: 70 % podzemnej vody je doplňovaná z riek a ich prítokov.

Z hľadiska seizmických pomerov územie obce sa zaraďuje medzi menej aktívne oblasti v rámci Slovenska.

Na základe klimatickogeografických typov Slovenska študované územie leží v suchej až mierne suchej oblasti teplej a prevažne teplej nížinnej klímy s miernou inverziou teplôt. Suma teplôt 10 °C a viac za jeden rok je 3000 – 3200.

Priemerná ročná teplota vzduchu v obci je 9,9 °C. Najchladnejší je mesiac január, kedy priemerná mesačná teplota vzduchu dosahuje hodnoty -2,1 °C. Najteplejší je mesiac júl s priemernou mesačnou teplotou 20,5 °C.

Zaujímavé územie nie je len našou najteplejšou oblasťou, ale patrí aj medzi najsuchšie oblasti Slovenska (oblasť je chránená pred západnými vetrami predhorím Álp a Malými Karpatmi), priemerný ročný úhrn zrážok je 550 – 600 mm. Najviac zrážok padne v mesiacoch máj, jún a júl – priemerne za mesiac 59,3 mm zrážok.

Časť zrážok v zimnom období u nás padne vo forme snehu, z ktorého sa pri teplotách pod nulou utvorí pokrývka dlhšieho alebo kratšieho trvania podľa priebehu počasia. Výskyt snehu a trvanie snehovej pokrývky na danom území sú z roka na rok veľmi premenlivé v závislosti od rázu zimy. Priemerný dátum prvého dňa so snehovou pokrývkou pripadá na začiatok decembra. Priemerný počet dní so snehovou pokrývkou za rok je 35,0, pričom najviac dní pripadá na mesiace január a február.

Z hľadiska veterných pomerov obec leží v jednej z najveternejších oblastí Slovenska. Najväčšie rýchlosti vetra a aj najviac veterných dní sa vyskytuje v zimnom a jarnom období. V chladnom polroku (od októbra do marca) priemerná rýchlosť vetra je 3,1 m/s, kým v teplom polroku (apríl až september) je 2,8 m/s. Prevládajúci smer vetra je SZ (24,5 %), výskyt ostatných vetrov je nasledovný: S (17,7 %), JV (16,3 %), Z (8,5 %), V (8,5 %), J (6,1 %), SV (6 %), JZ (4,3 %).

Pôda je jedným z kľúčových prírodných zdrojov obce Horné Mýto a zohráva zásadnú úlohu v rozvoji jej hospodárstva, poľnohospodárskej výroby a krajinného charakteru. Rozloha poľnohospodárskej pôdy v obci je dôležitým faktorom, ktorý ovplyvňuje nielen produkciu potravín, ale aj možnosť rozvoja miestnych podnikateľských aktivít, ako aj kvalitu životného prostredia.

V k. ú. obce sa vyskytujú hlinité (sú dominantným pôdnym druhom), hlinito-piesočnaté a ílovito-hlinité pôdne druhy. Pôdy sú bez skeletu až slabo skeletnaté. Potenciálna erózia pôdy je nijaká až nepatrná.

Hlavné pôdne typy v k. ú. obce sú:

- nívne pôdy karbonátové, sprievodné nívne pôdy glejové (na karbonátových nívnych sedimentoch),
- čiernice karbonátové, sprievodné čiernice glejové, lokálne rašelinové pôdy (na karbonátových nívnych sedimentoch).

Bonita poľnohospodárskych pôd je dobrá – v riešenom území sa nachádzajú veľmi produkčné pôdy.

V k. ú. obce nenachádzajú ložiská vyhradených nerastov (nie sú určené chránené ložiskové územia ani dobývacie priestory). Na území obce nie sú evidované ložiská nevyhradených nerastov.

Z hľadiska fyto geografického členenia riešené územie patrí do oblasti panónskej flóry (Pannonicum), obvodu eupanónskej xerotermej flóry (Eupannonicum), okresu Podunajská nížina.

Potenciálna prirodzená vegetácia je vegetácia, ktorá by sa za daných klimatických, pôdných a hydrologických pomerov vyvinula na určitom mieste (biotope), keby vplyv ľudskej činnosti ihneď prestal pôsobiť. Poznanie prirodzenej potenciálnej vegetácie územia je dôležité najmä z hľadiska rekonštrukcie, obnovy a ďalšieho prirodzeného vývoja vegetácie (lesnej aj nelesnej) s cieľom jej priblíženia sa či úplného prinavrátenia do prirodzeného stavu, aby sa tak zabezpečila ekologická stabilita územia.

Potenciálnu prirodzenú vegetáciu na väčšine riešeného územia predstavujú:

- jaseňovo-brestovo-dubové a jelšové lužné lesy,
- vrbovo-topoľové lužné lesy (pozdĺž vodných tokov).

Geoekologické – prírodné krajinné – typy v riešenom území: rovinná akumulčná krajina s pórovými podzemnými vodami, fluvialna rovina s hydromorfnými pôdami a vlhkomilnou až vodnou vegetáciou. Ide o mladý agradačný val a nivu s nivnými a lužnými pôdami a mäkkým lužným lesom.

Vplyvom intenzívneho hospodárenia pôvodná vegetačná pokrývka bola vo väčšej časti odstránená (zachovali sa zvyšky lesov a lesíkov, ktoré umožňujú vytvoriť obraz o ich prirodzenom alebo jemu blízkom zložení – ochrana týchto lesov je veľmi dôležitá, lebo pôsobia ako ekostabilizačný faktor), na miestach prirodzených kultúr sa nachádzajú najúrodnejšie poľnohospodárske pôdy Slovenska.

Živočíchy tvoria nezastupiteľnú zložku všetkých typov spoločenstiev biosféry. V zložitých potravných reťazcoch rozhodujúcou mierou prispievajú k ekologickej rovnováhe v obehú látok a energie. Čím väčšia je druhová rozmanitosť, tým lepšie podmienky sa vytvárajú pre ďalší rozvoj územia aj v prípade, ak ich chápeme z hľadiska ekologickej stratégie ľudskej spoločnosti. Dnešné rozšírenie a zloženie fauny je výsledkom dlhodobého vývinu.

Z hľadiska živočíšnej regionalizácie Slovenska územie obce patrí do Panónskej oblasti, v rámci ktorej do juhoslovenského obvodu, v rámci neho do lužného dunajského okrsku.

Na území obce sa z poľovnej (srstnatej i pernatej) zveri vo voľnej prírode nachádzajú všetky významné druhy (srnec, diviak, bažant, jarabica a zajac).

Územie obce Horné Mýto patrí do povodia rieky Dunaj.

Najvýznamnejším vodným tokom k. ú. obce Horné Mýto je rieka Malý Dunaj, ktorá preteká cez severovýchodnú časť riešeného územia. Rieka Malý Dunaj preteká v pôvodnom koryte s množstvom meandrov, okolo ktorých sú zvyšky lužných lesov, ktoré výrazne oživujú monotónnu poľnohospodársku krajinu. Prietoky Malého Dunaja sú ovládané vtokovým a zátvorným objektom, ktorými sa regulujú prietoky v toku podľa toho, či ide o vegetačné alebo mimovegetačné obdobie (prietoky v Malom Dunaji sú od roku 1964 ovládané vtokovým objektom (starým), ktorý bol v roku 1975 v rámci budovania novej ochrannej línie hrádzí nahradený novým vtokovým objektom). Vo vegetačnom období je odber do Malého Dunaja 70 – 85 m<sup>3</sup>/s a vody Malého Dunaja sa vtedy používajú na závlahy.

Druhým najvýznamnejším vodným tokom riešeného územia je rieka Klátovské rameno. Klátovské rameno tečie cez južnú polovicu k. ú. obce – južne od intravilánu obce.

Katastrálne územie obce sa nachádza v Chránenej vodohospodárskej oblasti Žitný ostrov, z čoho vyplýva povinnosť riešiť a regulovať urbanistickú koncepciu rozvoja obce v súlade s ust. v zmysle § 3 ods. 3, 4 zákona č. 305/2018 Z. z. a zabezpečovať ochranu vôd na základe environmentálnych cieľov ustanovených § 5 vodného zákona č. 364/2004 Z. z. V chránenej vodohospodárskej oblasti všetky činnosti musia byť v súlade s § 3 ods. 1 zákona č. 305/2018 Z. z. o chránených oblastiach prirodzenej akumulácie vôd a o zmene a doplnení niektorých zákonov.

Ministerstvo životného prostredia Slovenskej republiky v predmetnom území eviduje geotermálne útvary podzemných vôd v podobe medzizrnových a puklinových vôd neogénnych sedimentov.

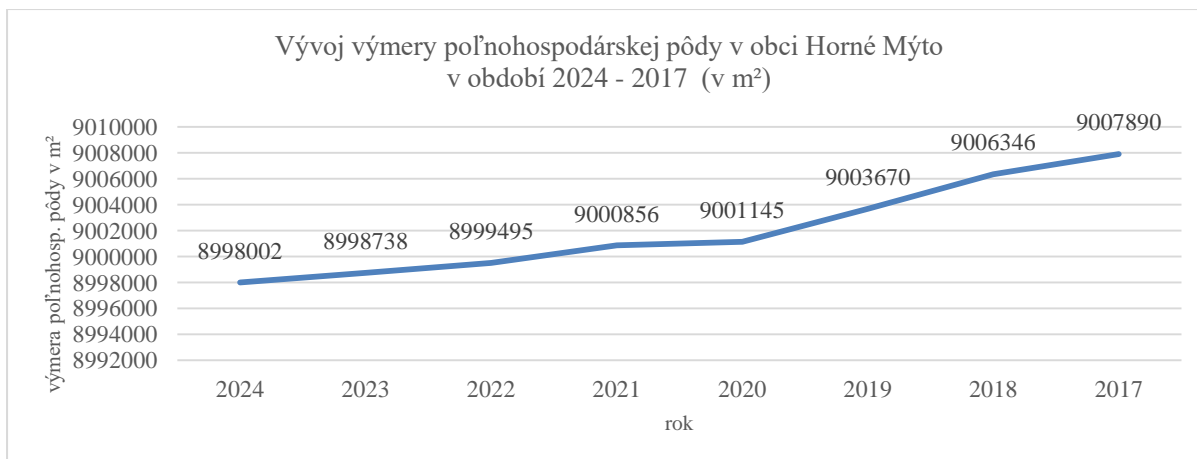
Riešené územie patrí k oblastiam s vhodným potenciálom rozvoja geotermálnej energie. Územie obce patrí do Centrálnej depresie Podunajskej panvy, kde fyzikálne a chemické vlastnosti prevažnej väčšiny zdrojov sú veľmi výhodné. Na väčšine územia obce (severná polovica k. ú. obce, vrátane celého intravilánu obce) v hĺbke 1000 m pod povrchom sa vyskytujú vody s teplotou 50 – 60 °C, kým v hĺbke 2000 m pod povrchom sa vyskytujú vody s teplotou 80 – 90 °C (Štátny geologický ústav Dionýza Štúra, <http://apl.geology.sk/atlasge/>). V severnej polovici k. ú. obce (vrátane celého intravilánu obce) v hĺbke 2000 m pod povrchom sa vyskytujú vody s teplotou 90 – 100 °C. Hustota povrchového tepelného toku sa pohybuje v rozmedzí 80 – 90 mW/m<sup>2</sup> (na celom území obce).

### ***Súčasná krajinná štruktúra***

Súčasná krajinná štruktúra je tvorená súborom prvkov, ktoré človek ovplyvnil, čiastočne alebo úplne pozmenil, resp. novovytvoril ako umelé prvky krajiny. Typ súčasnej krajiny je poľnohospodársky, ide o nížinnú rovinnú oráčinovú a nížinnú rovinnú oráčinovo-lúčno-lesnú krajinu.

Kľúčovou výzvou je zabezpečenie udržateľného a efektívneho využívania poľnohospodárskej pôdy pri zachovaní ekologických princípov a ochrany pôdy pred degradáciou. V tejto oblasti bude potrebné uplatniť opatrenia na zlepšenie hospodárenia s pôdou, optimalizáciu jej využívania a podporu ekologických praktík.

Graf 1:



Poznámka: Údaje k 31.12.2024  
Zdroj: Štatistický úrad SR, 2025

Tab. 3: Štruktúra využitia zeme v obci Horné Mýto (v m<sup>2</sup>)

	Celková výmera územia obce	Poľnohospodárska pôda	Lesný pozemok	Vodná plocha	Zastavaná plocha a nádvorie	Ostatná plocha
v m <sup>2</sup>	12107415	8998002	1779450	482372	698014	149577
%	100,00	74,32	14,70	3,98	5,77	1,24

Poznámka: Údaje k 31.12.2024  
Zdroj: Štatistický úrad SR, 2025

Pôda je nenahraditeľným prírodným zdrojom a kľúčovým prvkom ekologickej stability, poľnohospodárskej produkcie i udržateľného rozvoja vidieckeho priestoru. Jej ochrana a racionálne využívanie patria medzi základné predpoklady zodpovedného územného plánovania. Každý záber poľnohospodárskej pôdy musí byť preto dôsledne posudzovaný z hľadiska nevyhnutnosti, účelnosti a súladu s verejným záujmom. Zámery je potrebné realizovať v prvom rade v zastavanom území obce a na lokalitách nadväzujúcich na zastavané územie obce.

V prípade záberu poľnohospodárskej pôdy je potrebné postupovať v zmysle zákona č. 220/2004 Z. z. o ochrane a využívaní poľnohospodárskej pôdy, podľa § 12, § 17, resp. § 18 zákona.

Lesy majú dôležitú úlohu v zabezpečení kvality životného prostredia (pomáhajú udržiavať ekologickú rovnováhu, zabezpečujú zdravé ekosystémy, regulujú vodný režim a znižujú riziko povodní, zabraňujú erózii pôdy atď.). Predmetné územie patrí k málo lesnatým územiám Slovenska, lesnatosť k. ú. obce je len 14,7 % (celoslovenský priemer je nad 40 %, avšak Podunajská rovina je prevažne poľnohospodárska oblasť s minimálnym podielom lesov).

## Ochrana prírody

Ochranou prírody a krajiny sa rozumie obmedzovanie zásahov, ktoré môžu ohroziť, poškodiť alebo zničiť podmienky a formy života, prírodné dedičstvo, vzhľad krajiny a znížiť jej ekologickú stabilitu, ako i odstraňovanie takýchto zásahov. Cieľom ochrany prírody a krajiny je chrániť prírodu pre optimálne využitie krajiny. Príroda a jej časti v rámci krajiny predstavujú pre život nesmierne dôležitú, až existenčnú zložku životného prostredia. Prírodu

a krajinu treba chrániť nielen z hľadiska súčasných životných potrieb, ale aj pre potrebu zachovať ju pre budúce pokolenie ako zdravú.

Ochranu prírody a krajiny s vyčlenením územnej a druhovej ochrany, ako aj ochrany stromov zabezpečuje zákon č. 543/2002 Z. z. o ochrane prírody a krajiny, ktorého hlavným poslaním je obmedzovanie zásahov, ktoré môžu ohroziť, poškodiť alebo zničiť podmienky a formy života, prírodné dedičstvo, vzhľad krajiny, znížiť jej ekologickú stabilitu, ako aj odstraňovanie následkov takýchto zásahov.

Pôvodné geoekosystémy boli v záujmovom území značne pozmenené predovšetkým vplyvom rozvoja priemyslu, dopravy, poľnohospodárskej výroby, výstavby bytov.

### *Územná ochrana*

Natura 2000 je názov sústavy chránených území členských krajín Európskej únie a hlavným cieľom jej vytvorenia je zachovanie prírodného dedičstva, ktoré je významné nielen pre príslušný členský štát, ale najmä pre Európsku úniu ako celok. Táto sústava chránených území má zabezpečiť ochranu najvzácnejších a najviac ohrozených druhov voľne rastúcich rastlín, voľne žijúcich živočíchov a prírodných biotopov vyskytujúcich sa na území štátov Európskej únie a prostredníctvom ochrany týchto druhov a biotopov zabezpečiť zachovanie biologickej rôznorodosti v celej Európskej únii. Sústavu NATURA 2000 tvoria dva typy území: *chránené vtáčie územia (CHVU)* a *územia európskeho významu*.

V riešenom území sa nachádzajú 2 územia európskeho významu: *Klátovské rameno* (kód územia: SKUEV0075) a *Malý Dunaj* (kód územia: SKUEV0822).

#### *Základné charakteristiky územia európskeho významu SKUEV0075 Klátovské rameno:*

Územie o rozlohe 272,13 ha situované v k. ú. Dolná Potôň, Dolné Topoľníky, Dunajský Klátov, Horné Mýto, Horné Topoľníky, Malé Blahovo, Ohrady, Trhová Hradská, Vydrany, Veľké Blahovo. Správcom územia je S-CHKO Dunajské luhy. Stupeň ochrany 3. – 5.

Biotopy, ktoré sú predmetom ochrany:

- 91E0\* Lužné vrbovo-topoľové a jelšové lesy
- 3150 Prirodzené eutrofné a mezotrofné stojaté vody s vegetáciou plávajúcich a/alebo ponorených cievnatých rastlín typu *Magnopotamion* alebo *Hydrocharition*
- 6510 Nížinné a podhorské kosné lúky
- 91F0 Lužné dubovo-brestovo-jaseňové lesy okolo nížinných riek
- 91G0\* Karpatské a panónske dubovo-hrabové lesy

Druhy, ktoré sú predmetom ochrany: kunka červenobruchá (*Bombina bombina*), vydra riečna (*Lutra lutra*), roháč obyčajný (*Lucanus cervus*), lopatka dúhová (*Rhodeus sericeus amarus*), čík európsky (*Misgurnus fossilis*), hrebenačka vysoká (*Gymnocephalus baloni*), hrúz bieloplutvý (*Gobio albipinnatus*), plž severný (*Cobitis taenia*), boleň dravý (*Aspius aspius*), plotica lesklá (*Rutilus pigus*).

#### *Základné charakteristiky územia európskeho významu SKUEV0822 Malý Dunaj:*

Územie o rozlohe 1 738,44 ha situované v k. ú. Bernolákovo, Blahová, Čechínska Potôň, Dedina Mládeže, Dedinka pri Dunaji, Dolná Potôň, Dolné Janíky, Dolné Topoľníky, Dolný Chotár, Eliášovce, Horné Janíky, Horné Mýto, Horné Topoľníky, Hrubý Súr, Hurbanova Ves, Ivanka pri Dunaji, Jahodná, Jelka, Kolárovo, Kostolná pri Dunaji, Malé Blahovo, Malinovo, Most pri Bratislave, Nivy, Nová Jelka, Nová Ves pri Dunaji, Nové Osady, Okoč, Orechová Potôň, Ostrov, Potônske Lúky, Rastice, Ružinov, Šoriakoš, Tomášikovo, Tomášov, Trhová Hradská, Tureň, Veľká Paka, Veľké Blahovo, Vlky, Vrakuňa, Vydrany, Zálesie. Správcom územia je S-CHKO Dunajské luhy. Stupeň ochrany 2.

Biotopy, ktoré sú predmetom ochrany:

- 91F0 Lužné dubovo-brestovo-jaseňové lesy okolo nížinných riek
- 3150 Prirodzené eutrofné a mezotrofné stojaté vody s vegetáciou plávajúcich a/alebo ponorených cievnatých rastlín typu *Magnopotamion* alebo *Hydrocharition*
- 3270 Rieky s bahňitými až piesočnatými brehmi s vegetáciou zväzov *Chenopodionrubri p. p.* a *Bedintition p. p.*
- 3260 Nížinné až horské vodné toky s vegetáciou zväzu *Ranunculion fluitantis* a *Callitricho-Batrachion*
- 6210 Suchomilné travinnobylinné a krovinové porasty na vápnitom podloží (\*dôležité stanovištia *Orchideaceae*)
- 91E0 Lužné vrbovo-topoľové a jelšové lesy

Druhy, ktoré sú predmetom ochrany: boleň dravý (*Aspius aspius*), kunka červenobruchá (*Bombina bombina*), bobor vodný (*Castor fiber*), plž podunajský (*Cobitis taenia*), hrúz Vladykov (*Gobio albipinnatus*), hrebenačka vysoká (*Gymnocephalus schraetzer*), vydra riečna (*Lutra lutra*), čík európsky (*Misgurnus fossilis*), šabl'a krivočiara (*Pelecus cultratus*), lopatka dúhová (*Rhodeus sericeus amarus*), plotica lesklá (*Rutilus pigus*), plž zlatistý (*Sabanejewia aurata*), kolok veľký (*Zingel zingel*), pižmovec hnedý (*Osmoderma eremita*), plocháč červený (*Cucujus cinnaberinus*).

Na základe zákona č. 543/2002 Z.z. o ochrane prírody a krajiny na území obce sa nachádza 1 národná prírodná rezervácia: Národná prírodná rezervácia Klátovské rameno. Národná prírodná rezervácia Klátovské rameno je vzácnou časťou zachovalej ojedinelej prírody v strede poľnohospodárstvom zaťaženej oblasti južného Slovenska – Podunajskej nížiny. Zasahuje do vyčleneného územia v jeho severnej časti. Plocha rezervácie je 306 ha. Celková dĺžka je asi 25 km, z toho je vodný tok dlhý cca 18 km, ktorý nemá prameň – je napojený podzemnou vodou z výverov v dne toku. Šírka spolu s brehovými porastmi je 25 – 70 m. Začína v katastri obce Orechová Potôň, preteká cez obce Dunajský Klátov, Horné Mýto, Trhová Hradská a v Topoľníkoch sa vlieva do Malého Dunaja. Klátovské rameno je svojou krásou známe v širokom okolí. Rybačka je, samozrejme, ako v každej rezervácii, prísne zakázaná. Z toho je vodný tok dlhý cca 18 km, ktorý nemá prameň – je napájaný podzemnou vodou z výverov v dne toku. Od roku 1993 bolo vyhláškou Ministerstva životného prostredia Slovenskej republiky vyhlásené za národnú prírodnú rezerváciu.

Tab. 4: Vybrané charakteristiky Národnej prírodnej rezervácie Klátovské rameno

Základné údaje	
Evidenčné číslo:	807
Výmera chráneného územia:	3 064 400 m <sup>2</sup>
Výmera ochranného pásma:	-
Rok vyhlásenia:	1993
Rok poslednej novelizácie:	-
Zriaďovací orgán pri vyhlásení CHÚ:	Ministerstvo životného prostredia Slovenskej republiky
Názov právneho predpisu vyhlasujúceho CHÚ:	Vyhláška Ministerstva životného prostredia SR č. 83/1993 Z. z. z 23.3.1993
Názov organizačnej jednotky Štátnej ochrany prírody SR, spravujúcej CHÚ:	ŠOP - S-CHKO Dunajské luhy
Predmet ochrany:	Geomorfologicky, biol. a krajinársky mimoriadne cenný priestor so zachovalými spoločenstvami vodnej vegetácie a komplexmi typických luž. lesov. Výskyt vzácných a chránených druhov rastlín a živočíchov. Zóna ticha uprostred poľnoh. krajiny Podun. nížiny.
Spôsob vymedzenia ochranného pásma:	OP nevyhlásené: okrem CHA, jaskýň a prírodných vodopádov platné podľa § 17 - ods. 7 alebo 8 zákona č. 543/2002 Z.z.
Stupeň/druh ochrany:	5. stupeň

Príslušnosť do súvislej európskej sústavy chránených území:	nie
Súkromné chránené územie:	nie
	Lokalizácia
Kraj:	Trnavský
Okres:	Dunajská Streda
Obec:	Horné Mýto, Veľké Blahovo, Dunajský Klátov, Orechová Potôň, Vydrany
Katastrálne územie:	Dolné Horné Mýto, Veľké Blahovo, Dunajský Klátov, Dolná Potôň, Vydrany
Príslušnosť k VCHÚ:	Nie je súčasťou VCHÚ

Zdroj: <http://uzemia.enviroportal.sk/main/detail/cislo/807>

V riešenom území sa nachádza 1 chránený strom, ktorého oficiálny názov je Dub v Hornom Mýte. Dub sa nachádza na kalvárii v centre obce. Dôvodom ochrany je jeho kultúrna, vedecká, ekologická, krajinotvorná a estetická hodnota. Ochrana stromu je v pôsobnosti ŠOP SR Správa CHKO Dunajské luhy.

Tab. 5: Vybrané charakteristiky chráneného stromu: *Dub v Hornom Mýte*

Evidenčné č. štátneho zoznamu:	S 248
Právny predpis:	VZV KÚ v Trnave, 1/1996, 12. 12. 1996
Dôvod ochrany:	Kultúrny, vedecký, ekologický, krajinotvorný a estetický význam.
Význam ochrany:	kultúrny, krajinársky a estetický
Lokalizácia:	
Kraj:	Trnavský
Okres:	Dunajská Streda
Katastrálne územie:	Horné Mýto
Podrobná lokalizácia výskytu:	Kalvária v centre obce
Druh pozemku:	ostatné plochy
Druh vlastníctva:	miest a obcí
Počet stromov:	1
V pôsobnosti organizačného útvaru ŠOP SR:	Správa CHKO Dunajské luhy
Ochranné pásmo:	3. stupeň ochrany

Ev. číslo	Slovenský názov taxónu	Vedecký názov taxónu	Obvod kmeňa [cm]	Výška stromu [m]	Priemer koruny [m]	Vek stromu [rok]
1	dub letný	Quercus robur L.	430	19	23	200

Zdroj: <http://stromy.enviroportal.sk/strom/dub-v-hornom-myte>

Podzemná voda je nenahraditeľnou zložkou prírodného prostredia, predstavuje z kvantitatívneho, kvalitatívneho aj ekonomického hľadiska najvhodnejší dostupný zdroj pitnej vody. Oblasť Žitného ostrova svojimi prírodnými podmienkami tvorí významnú prirodzenú akumuláciu podzemných vôd a povrchových vôd. Žitný ostrov je schopný svojím potenciálom zásobiť vodou prakticky celé Slovensko. Predmetné územie je súčasťou Chránenej vodohospodárskej oblasti Žitný ostrov. Zákon č. 305/2018 Z. z. (Zákon o chránených oblastiach prirodzenej akumulácie vôd a o zmene a doplnení niektorých zákonov) ustanovuje chránené oblasti prirodzenej akumulácie vôd (t. j. chránené vodohospodárske oblasti), činnosti, ktoré sú na ich území zakázané, a opatrenia na ochranu povrchových vôd a podzemných vôd prirodzene sa vyskytujúcich v chránenej vodohospodárskej oblasti. Tento zákon ustanovuje práva a povinnosti osôb na úseku ochrany vôd a vodných pomerov, pôsobnosť orgánov štátnej správy a obcí v chránenej vodohospodárskej oblasti a zodpovednosť za porušenie povinností podľa tohto zákona. Zákonom boli sprísnené sankcie

za porušenie, pričom jasne určuje, čo možno a čo nemožno v CHVO vykonávať. § 3 ods. 3 zákona č. 305/2018 Z. z. obsahuje obmedzenia, medzi inými v chránenej vodohospodárskej oblasti sa zakazuje

a) stavať alebo rozširovať

1. nový priemyselný zdroj alebo jestvujúci priemyselný zdroj, v ktorom sa vyrábajú alebo na výrobu používajú znečisťujúce látky, s výnimkou rozširovania a prestavby existujúcich priemyselných zdrojov, ktorými sa dosiahne účinnejšia ochrana vôd,
  2. nový priemyselný zdroj alebo jestvujúci priemyselný zdroj, ktorý produkuje priemyselné odpadové vody obsahujúce prioritné nebezpečné látky,
  3. ropovod alebo iný líniový produktovod na prepravu znečisťujúcich látok,
  4. sklad ropných látok s celkovou kapacitou väčšou ako 1 000 m<sup>3</sup>; v chránenej vodohospodárskej oblasti podľa § 2 ods. 2 písm. a) s celkovou kapacitou väčšou ako 200 m<sup>3</sup> a s kapacitou jednotlivých nádrží väčšou ako 50 m<sup>3</sup>,
  5. spracovateľské zariadenia na uhynuté zvieratá a bitúnky,
  6. stavby veľkokapacitných fariem alebo stavby sústredených menších fariem,
  7. stavby hromadnej rekreácie alebo stavby individuálnej rekreácie bez zabezpečenia čistenia komunálnych odpadových vôd,
  8. stavby, ktoré si vyžadujú počas výstavby alebo prevádzky aplikáciu znečisťujúcich látok,
- b) vykonávať leteckú aplikáciu hnojív, prípravkov na ochranu rastlín a biocídnych výrobkov vo vzdialenosti menej ako 50 m od povrchových vôd, odkrytých podzemných vôd a vodných plôch, kde môže dôjsť k znečisteniu vôd alebo k ohrozeniu kvality vôd,
- c) vykonávať plošné odvodnenie lesných pozemkov v rozsahu, ktorým sa narušia vodné pomery v chránenej vodohospodárskej oblasti,
- d) odvodňovať poľnohospodárske pozemky vo výmere väčšej ako 50 ha súvislej plochy,
- e) ťažiť rašelinu v množstve väčšom ako 500 000 m<sup>3</sup> celkovo na jednom mieste,
- f) ťažiť nevyhradené nerasty povrchovým spôsobom alebo vykonávať iné zemné práce, ktorými môže dôjsť k odkrytiu súvislej hladiny podzemnej vody,
- g) ukladať rádioaktívny odpad,
- h) budovať skládky na nebezpečný odpad a zariadenia na zneškodňovanie odpadov.

V chránenej vodohospodárskej oblasti možno plánovať a vykonávať činnosť, len ak sa zabezpečí účinnejšia ochrana povrchových vôd, ochrana ich tvorby, výskytu, prirodzenej akumulácie a obnovy zásob povrchových a podzemných vôd v súlade s § 3 zákona 305/2018 Z. z. o chránených oblastiach prirodzenej akumulácie vôd a o zmene a doplnení niektorých zákonov. Pri ďalšom rozvoji obce bude potrebné dodržať

- podmienky uvedené v ustanoveniach zákona NR SR č. 364/2004 Z. z. o vodách a o zmene zákona a Slovenskej národnej rady č. 372/1990 Zb. o priestupkoch v znení neskorších predpisov (vodný zákon),
- podmienky uvedené v ustanoveniach zákona č. 305/2018 Z. z. o chránených oblastiach prirodzenej akumulácie vôd a o zmene a doplnení niektorých zákonov,
- podmienky uvedené v ustanoveniach zákona č. 442/2002 Z. z. o verejných vodovodoch a verejných kanalizáciách a o zmene a doplnení zákona č. 276/2001 Z. z. o regulácii v sieťových odvetviach.

Podľa environmentálneho strategického dokumentu *Regionálneho územného systému ekologickej stability okresu Dunajská Streda* riešené územie je súčasťou biocentra:

- *NRBc1 Malý Dunaj*

Kategória: nadregionálne biocentrum

Výmera existujúca/navrhovaná: 2094,77 ha

Stav: prevažne vyhovujúci

Príslušnosť k. ú.: Jahodná, Horné Mýto, Trhová Hradská, Topoľníky, Okoč, ochranná zóna zasahuje do katastrálnych území Tomášikov, Trstice, Dolný Chotár (okres Galanta)

Charakteristika, zastúpenie biotopov: meandrujúci nízinný tok typu eupotamál, väčšinou s prirodzenými brehmi, sčasti brehy spevnené lomovým kameňom. Dno je prevažne štrkopieskové, miestami pokryté bahnom. Predstavuje krajinársky a biologicky mimoriadne cenný komplex. Nachádzajú sa tu charakteristické zachované pôvodné časti krajiny, plochy lesných porastov s pôvodnou skladbou drevín s pôvodnými brehovými porastmi a spoločenstvami lužných lesov. Riečne naplaveniny osídľujú pionierske spoločenstvá krovitých vrbín lemujúce vodné toky. Sú tu zastúpené takmer všetky druhy mäkkých lužných drevín. Vodná vegetácia predstavuje celý rad rastlinných spoločenstiev stojatých alebo tečúcich vôd. Litorálnu pobrežnú vegetáciu tvoria vysokobylinné porasty na okrajoch vôd, ktoré znášajú vysokú hladinu podzemnej vody i jej občasný pokles. Močiarna vegetácia sa vyskytuje na periodicky zaplavovaných plochách. Porasty sú zložené z vysokých ostríc. Fauna je viazaná na vrbovo-topoľové a dubovo-brestovo-jaseňové lužné lesy. Je zastúpená lesnými druhmi a druhmi viazanými na vodné prostredie alebo mokraďové biotopy vďaka výskytu zamokrenej terénnej depresie v lesnom poraste. Na vodnom toku existuje niekoľko zaujímavých technických pamiatok v podobe vodných mlynov napr. Jahodná. Zastúpené sú tu biotopy ako vrbovo-topoľové nízinné lužné lesy, teplomilné ponticko-panónske dubové lesy na spraši a piesku, nízinné až horské vodné toky s vegetáciou zväzu *Ranunculion fluitantis* a *Callitricho-Batrachion*.

Cieľové spoločenstvá: vrbovo-topoľové lužné lesy, dubovo-brestovo-jaseňové lužné lesy, juhovýchodoeurópske zmiešané lesy dubové

Legislatívna ochrana, genofondové lokality: NPR Klátovské rameno (5. stupeň ochrany) (len čiastočne), zastúpené sú genofonovo významné lokality GL15 Bystrý potok, časť GL16 Klátovské rameno, GL17 Červený háj – Hataš a GL18 Živaj.

Ohrozenia: nadmerná ťažba dreva, chemizácia poľnohospodárskou činnosťou, environmentálna záťaž v podobe sedimentov ropných produktov, tok je znečistený rôznymi odpadmi z nelegálnych skládok, šírenie expanzívnych a invázných druhov rastlín

Podľa environmentálneho strategického dokumentu *Regionálneho územného systému ekologickej stability okresu Dunajská Streda* riešené územie je súčasťou biokoridoru:

- *NRBk1 Malý Dunaj – Klátovské rameno (NRBk1a Malý Dunaj, NRBk1b Klátovské rameno)*

Kategória: hydrický nadregionálny biokoridor

Výmera a celková dĺžka: 2397,46 ha/81,10 km (NRBk1a Malý Dunaj 1532,09 ha/54,66 km a NRBk1b Klátovské rameno 865,37 ha/26,26 km)

Stav: NRBk1a vyhovujúci, NRBk1b prevažne vyhovujúci

Príslušnosť k. ú.: NRBk1a Malý Dunaj – Janíky, Zlaté Klasy, Nový Život, Blahov, Horná Potôň, Michal na Ostrove, Orechová Potôň, Veľké Blahovo, Vydrany, Dunajská Streda, Dunajský Klátov, Ohrady, Horné Mýto, Trhová Hradská. NRBk1b Klátovské rameno - Orechová Potôň, Veľké Blahovo, Vydrany, Dunajská Streda, Malé Dvorníky, Jahodná, Dunajský Klátov, Ohrady, Horné Mýto, Trhová Hradská, Topoľníky.

Charakteristika a trasa biokoridoru: meandrujúci nízinný tok prevažne s prírodnými brehmi s porastom lužných lesov s výskytom vzácnych vodných a močiarnych spoločenstiev. Biokoridor začína v katastrálnom území Janíky, sleduje hlavný tok Malého Dunaja a pri Orechovej Potôni, časť Lúky sa rozdeľuje. Pokračuje dvoma ramenami – NRBk1a Malý

Dunaj a NRBk1b Klátovské rameno, ktoré v Topoľníkoch opäť vyústi do Malého Dunaja. V katastrálnom území obce Okoč opúšťa okres Dunajská Streda. Klátovské rameno predstavuje národnú prírodnú rezerváciu, geomorfologicky, biologicky a krajinársky mimoriadne cenný priestor so zachovalými spoločenstvami vodnej vegetácie a komplexmi typických lužných lesov. Vyznačuje sa výskyt vzácných a chránených druhov rastlín a živočíchov. Predstavuje zónu ticha uprostred intenzívne poľnohospodársky využívanej krajiny Podunajskej nížiny. V Klátovskom ramene a jeho okolí žijú viaceré vzácne a chránené živočíšne druhy ako kunka červenobruchá (*Bombina bombina*), vydra riečna (*Lutra lutra*), labuť veľká (*Cygnus olor*), volavka popolavá (*Ardea cinerea*), lyska čierna (*Fulica atra*), bocian biely (*Ciconia ciconia*) atď. Bol tu zaznamenaný výskyt asi 80 druhov vtáctva, z toho 70 tu priamo hniezdi. Výskumom sa zdokumentovalo 102 druhov chrobákov, z ktorých druh rodu *Dorytomus* bol opísaný ako nový, na svete dosiaľ neznámy druh. Hlavnými drevinami rastúcimi v okolí ramena sú topoľ čierny (*Populus nigra*), topoľ biely (*Populus alba*), vrba krehká (*Salix fragilis*), vrba biela (*Salix alba*), jaseň štíhly (*Fraxinus excelsior*) a jelša lepkavá (*Alnus glutinosa*). Bohato zastúpené sú tiež kroviny, hlavne hlohy (*Crataegus spp.*), plamienok plotný (*Clematis vitalba*), svíb krvavý (*Swida sanguinea*), bršlen európsky (*Eunymus europaeus*) a brečtan popínavý (*Hedera helix*). Z vodného rastlinstva sú to napr. truskavec obyčajný (*Hippuris vulgaris*), lekno biele (*Nymphaea alba*), leknica žltá (*Nuphar lutea*), vodomor kanadský (*Elodea canadensis*) a stolístok praslenatý (*Myriophyllum verticillatum*), pálka širokolistá (*Typha latifolia*) a i.

Legislatívna ochrana, genofondové lokality: NPR Klátovské rameno (5. stupeň ochrany), SKUEV0075 Klátovské rameno, SKUEV0083 Eliášovský les, zastúpené sú genofondovo významné lokality GL16 Klátovské rameno, GL19 Šiance, GL20 Les pri Žrebčinci, GL21 Eliášovský les

Ohrozenia, konfliktné uzly: enormné rozširovanie invázných druhov bylín ako zlatobyľ obrovská (*Solidago gigantea*), astra novobelgická (*Aster novi – belgii*), netýkavka žľaznatá (*Impatiens glandulifera*), intenzívna poľnohospodárska činnosť hlavne v meandroch rieky, ktorá spôsobuje eutrofizáciu vody, možný negatívny prejav poľovníctva, rybárstva a rekreácie, prítomnosť nelegálnych skládok odpadov, za konfliktný uzol možno považovať hať na styku Malého Dunaja a Čiernej vody (katastrálne územie Veľké Blahovo, Orechová Potôň).

Obec Horné Mýto je súčasťou 2 genofondovo významných lokalít (GL) Klátovské rameno (kód lokality v okrese Dunajská Streda: GL16; výmera lokality GL16: 356,42 ha), Živaj (kód lokality v okrese Dunajská Streda: GL18; výmera lokality GL18: 182,22 ha),

Tab. 6: Vybrané charakteristiky genofondovo významnej lokality (GL) Klátovské rameno

Katastrálne územie	Charakteristika lokality	Ohrozenie	Manažmentové opatrenia
Orechová Potôň, Veľké Blahovo, Vydrany, Dunajská Streda, Jahodná, Dunajský Klátov, Ohrady, Trhová Hradská, Horné Mýto, Topoľníky	Tvorí ho lesné porasty tvrdého luhu s viac-menej prirodzeným zložením alebo blízkym prirodzenému drevinovému zloženiu napr. jaseň úzkolistá ( <i>Fraxinus angustifolia</i> ), topoľ čierny ( <i>Populus nigra</i> ), topoľ biely ( <i>Populus alba</i> ), dub letný ( <i>Quercus robur</i> ), javory ( <i>Acer sp.</i> ). Len na menšej časti je vysadený topoľ šľachtený ( <i>Populus x euroamericana</i> ), príp. agát biely ( <i>Robinia pseudoacacia</i> ). Bohatá je aj krovitá etáž, ktorá je veľmi dôležitým stabilizačným prvkom porastov. V porastoch sa nachádzajú jedince, ktoré môžu slúžiť ako výberové stromy pre zber semena (genofondové plochy). Lokalita môže i v budúcnosti slúžiť ako refúgium zveri a iných živočíchov, napriek tomu, že je ohraničené poľnohospodársky využívanou krajinou. Pomerne čistá voda je významná pre mnohé druhy vodnej flóry. Významné sú tiež	negatívny vplyv lesného hospodárstva, ťažba dreva, pestovanie monokultúr, rozširovanie invázných druhov	zosúladiť záujmy lesného hospodárstva so záujmami ochrany prírody a krajiny, prirodzený spôsob obnovy, zosúladiť dôsledné odstraňovanie invázných druhov rastlín, nerozširovať nepôvodné druhy rastlín

	zbytky lesov a brehových porastov severnej časti Klátovského ramena.		
--	--	--	--

Zdroj: Regionálny územný systém ekologickej stability okresu Dunajská Streda, 2019

**Tab. 7: Vybrané charakteristiky genofondovo významnej lokality (GL) Živaj**

Katastrálne územie	Charakteristika lokality	Ohrozenie	Manažmentové opatrenia
Jahodná, Horné Mýto	Tvorené je porastmi tvrdého luhu s krovitou etážou. Z drevín prevládajú pôvodné domáce dub letný ( <i>Quercus robur</i> ), jaseň štíhly ( <i>Fraxinus excelsior</i> ), topoľ čierny ( <i>Populus nigra</i> ), topoľ biely ( <i>Populus alba</i> ), lipa malolistá ( <i>Tilia cordata</i> ). Na menšej časti je dominantnou drevinou topoľ šľachtený ( <i>Populus x euroamericana</i> ) a agát biely ( <i>Robinia pseudoacacia</i> ). V krovitej etáži dominuje svib krvavý ( <i>Cornus sanguinea</i> ), hloh obyčajný ( <i>Crataegus laevigata</i> ) a iné. Môže slúžiť ako genofondová plocha (domáce dreviny).	negatívny vplyv lesného hospodárstva, ťažba dreva, pestovanie monokultúr, rozširovanie inváznych druhov	zosúladiť záujmy lesného hospodárstva so záujmami ochrany prírody a krajiny, prirodzený spôsob obnovy, zosúladiť, dôsledné odstraňovanie inváznych druhov rastlín, nerozširovať nepôvodné druhy rastlín

Zdroj: Regionálny územný systém ekologickej stability okresu Dunajská Streda, 2019

Regionálny územný systém ekologickej stability okresu Dunajská Streda identifikuje na území obce nasledovné ekologicky významné segmenty krajiny (EVSK):

- Pýrie (kód EVSK v okrese Dunajská Streda: EVSK53).

**Tab. 8. Vybrané charakteristiky ekologicky významného segmentu krajiny (EVSK) Pýrie**

Katastrálne územie	Charakteristika lokality	Výmera
Horné Mýto, Ohrady	líniový fragment lesnej vegetácie v kategórii hospodárskych lesov s topoľom šľachným ( <i>Populus x euroamericana</i> ), agátom bielym ( <i>Robinia pseudoacacia</i> ), jaseňom štíhlym a j. úzkolistým ( <i>Fraxinus excelsior</i> a <i>F. angustifolia</i> ), vrbou bielou ( <i>Salix alba</i> ) a pajaseňom žliazkatým ( <i>Ailanthus altissima</i> )	5,84 ha

Zdroj: Regionálny územný systém ekologickej stability okresu Dunajská Streda, 2019

## Životné prostredie

Súčasný stav kvality životného prostredia záujmového územia je výsledkom vzájomného priestorového a časového pôsobenia stresových faktorov rôznej intenzity.

Na základe *Správy o stave životného prostredia Slovenskej republiky v roku 2022* je územie Slovenskej republiky rozčlenené do 3 stupňov environmentálnej kvality (EK), v rámci ktorého riešené územie patrí medzi regióny 2. environmentálnej kvality (2. stupeň EK – regióny s mierne narušeným prostredím).

Obec Horné Mýto predstavuje vidiecky typ sídla historicky budovaný zástavbou popri cestách, obkolesenou poľnohospodársky využívanou pôdou.

Koeficient ekologickej stability (KES) vyjadruje sprostredkované stupeň prirodzenosti územia na základe kvality (stupeň ekologickej stability) a kvantity (plošná výmera) jednotlivých prvkov súčasnej krajinnej štruktúry v konkrétnej obci. Na základe *Regionálneho územného systému ekologickej stability okresu Dunajská Streda* hodnota KES riešeného územia je 1,70 (čo znamená, že typ ekologickej stability krajiny je stredná ekologická stabilita [KES okresu Dunajská Streda je 1,57 – čo znamená, že typ ekologickej stability krajiny v obci je lepšia ako celookresný priemer]).

V záujmovom území najväčším problémom pre kvalitu životného prostredia je doprava, ktorá hlukom a vibráciou veľmi zaťažuje intravilán obce (hlavne pozdĺž cesty III. triedy: III/1426).

Predmetné územie spadá do stredného radónového rizika (<https://apl.geology.sk/radio/>). Stredné radónové riziko môže negatívne ovplyvniť možnosti ďalšieho rozvoja územia. Vhodnosť a podmienky stavebného využitia územia s výskytom stredného radónového rizika je potrebné posúdiť podľa zákona č. 355/2007 Z. z. o ochrane, podpore a rozvoji verejného zdravia a o zmene a doplnení niektorých zákonov v znení neskorších predpisov a vyhlášky Ministerstva zdravotníctva SR č. 57/2025 Z. z., ktorou sa ustanovujú podrobnosti o obmedzovaní ožiarenia pracovníkov a obyvateľov z prírodných zdrojov ionizujúceho žiarenia.

V katastrálnom území obce Horné mýto je evidovaná 1 skládka odpadov (<http://apl.geology.sk/skladky/>, registračné číslo skládky: 5681).

Environmentálna záťaž je v zmysle geologického zákona zadefinovaná ako znečistenie územia spôsobené činnosťou človeka, ktoré predstavuje závažné riziko pre ľudské zdravie alebo horninové prostredie, podzemnú vodu a pôdu s výnimkou environmentálnej škody. V riešenom území je evidovaná nasledovná environmentálna záťaž: DS (006)/ Horné Mýto skládka TKO, skládka komunálneho odpadu v stupni priority: EZ so strednou prioritou (35-65), registrovaná ako A pravdepodobná environmentálna záťaž a C sanovaná / rekultivovaná lokalita (zdroj: Informačný systém environmentálnych záťaží [IS EZ], <https://envirozataze.enviroportal.sk/>):

Názov EZ	Register	Identifikátor	Obec
DS (006) / Horné Mýto - skládka	Register A	SK/EZ/DS/187	Horné Mýto
DS (006) / Horné Mýto - skládka	Register C	SK/EZ/DS/187	Horné Mýto

Poznámka: Register environmentálnych záťaží pozostáva z nasledujúcich častí:

- časť A obsahuje evidenciu pravdepodobných environmentálnych záťaží,
- časť B obsahuje evidenciu environmentálnych záťaží,
- časť C obsahuje evidenciu sanovaných a rekultivovaných lokalít.

Zdroj: <https://envirozataze.enviroportal.sk/>

Pravdepodobná environmentálna záťaž a environmentálna záťaž môže negatívne ovplyvniť možnosti ďalšieho využitia územia.

*V strednodobom horizonte je potrebné realizovať aktivity v oblasti životného prostredia s cieľom zvýšenia jeho kvality rozšírením a revitalizáciou verejnej zelene, vybudovaním ekodvora – dvora triedeného zberu odpadu a kompostárne pre zlepšenie podmienok odpadového hospodárstva obce.*

*V strednodobom horizonte je potrebné zabezpečiť trvalo udržateľný rozvoj územia s mimoriadnym dôrazom na zníženie rizika vzniku negatívnych dopadov javov a procesov vplyvujúcich na kvalitu zložiek životného prostredia prostredníctvom budovania a rozvoja zariadení environmentálnej infraštruktúry a zvyšovaním environmentálneho povedomia obyvateľov obce. V strednodobom horizonte je potrebné aj zvyšovať atraktivitu územia prostredníctvom rozvoja a rekonštrukcií oddychových zón, parkov, prvkov verejnej zelene a drobnej architektúry s určením druhovej výstavby a uprednostnením pôvodných druhov drevín.*

## **Predchádzanie zmene klímy a zmierňovanie jej dopadov**

Zmena klímy je jedným z najväčších environmentálnych, ekonomických a spoločenských problémov dnešnej doby. Jej dôsledky zasahujú nielen veľké mestá a priemyselné centrá, ale aj malé vidiecke obce, ktoré čelia špecifickým výzvam spojeným so zmenou klímy. Zmena klímy môže výrazne ovplyvniť ich každodenný život, dostupnosť

vody, kvalitu pôdy a ekosystémy, ktoré sú nevyhnutné pre miestnu poľnohospodársku výrobu. Preto je dôležité nielen predchádzať jej ďalšiemu zhoršovaniu, ale aj zmierňovať jej dopady na miestnu komunitu.

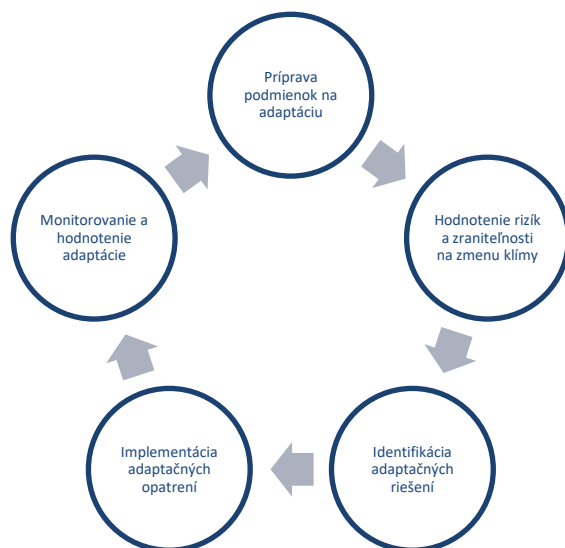
Za obdobie rokov 1881 – 2017 sa na Slovensku pozoroval:

- rast priemernej ročnej teploty vzduchu asi o 1,73 °C (z pohľadu ročných sezón k najrýchlejšiemu otepľovaniu dochádza v lete a na jar),
- pokles relatívnej vlhkosti vzduchu (na juhu Slovenska od roku 1900 doteraz o 5 %, na ostatnom území menej),
- nárast potenciálneho výparu a pokles vlhkosti pôdy – charakteristiky výparu vody z pôdy a rastlín, vlhkosti pôdy, slnečného žiarenia potvrdzujú, že najmä juh Slovenska sa postupne vysušuje,
- extrémne horúčavy, extrémne sucho, extrémne zrážky, extrémne búrky (Stratégia adaptácie Slovenskej republiky na zmenu klímy).

Zmena klímy ako fenomén 21. storočia sa stáva jednou z najväčších výziev environmentálnej politiky každej krajiny, každého regiónu a každej obce. Všetky negatívne javy zmeny klímy sa v súčasnosti dajú zmierniť pozitívnymi adaptačnými opatreniami (napr. takými, ktoré zadržávajú vodu a vlhkosť na území obce alebo pomáhajú zmierňovať efekt tepelného ostrova tým, že poskytujú tieň a ochladzujú okolité prostredie).

Globálna zmena klímy zväčšuje extrémne výkyvy počasia aj v obci Horné Mýto, kde je to hlavne vo forme extrémnych horúčav a častých prívalových zrážok. Obdobie 2001 – 2017 sa charakteristikami teploty vzduchu, úhrnov zrážok, výparu, snehovej pokrývky, ako aj iných prvkov priblížilo k predpokladaným podmienkam klímy okolo roku 2030.

Obr. 2: Model proaktívnej adaptácie obce na zmenu klímy



Zdroj: Stratégia adaptácie Slovenskej republiky na zmenu klímy

Koncepcia mestského rozvoja Slovenskej republiky do roku 2030 je rámcovým dokumentom, ktorý navrhuje všeobecne prospešné a aplikovateľné princípy a ucelený súbor opatrení smerujúcich k posilneniu úlohy miest v celkovom rozvoji Slovenska. Tento dokument zdôrazňuje dôležitosť uplatňovania systémového prístupu k adaptácii na zmenu klímy zo strany miest. Medzi prejavy zmeny klímy v sídelnom prostredí patrí zvýšenie počtu tropických dní a výskyt vln horúčav v letnom období, nerovnomerné časové a priestorové

rozloženie zrážok, častejší výskyt extrémnych úhrnov zrážok spôsobujúcich povodne, častejší výskyt období sucha spôsobujúcich pokles kapacity vodných zdrojov a výskyt extrémnych poveternostných situácií (výchrice, veterné smršte, búrky, tornáda). Očakávajú sa vážne dôsledky na zastavané územia (stavebné konštrukcie, pamiatky, infraštruktúra sídla, verejné priestranstvá), prírodnú zložku sídelného prostredia (pôda, zeleň, zelená infraštruktúra sídla), vodné zdroje (zásobovanie pitnou vodou a hospodárenie s vodnými zdrojmi, vodné nádrže), využívanie krajiny v sídelnom prostredí, zdravie obyvateľstva a sociálnu oblasť, dopravnú, technickú a energetickú infraštruktúru, obchod, priemysel a cestovný ruch (Stratégia adaptácie Slovenskej republiky na zmenu klímy).

Všetky negatívne javy zmeny klímy sa v súčasnosti dajú zmierniť pozitívnymi adaptačnými opatreniami, ktoré zadržávajú vodu a vlhkosť na území obce.

*V strednodobom horizonte je potrebné v obci realizovať/podporovať opatrenia:*

- *na revitalizáciu a rozšírenie plôch verejnej zelene (podpora biodiverzity, zmiernenie nepriaznivých dôsledkov zmeny klímy, príprava a adaptácia na klimatickú zmenu), ktoré verejné zelené plochy slúžia aj ako miesta pre stretávanie a sociálnu interakciu (podporujú komunitný duch a súdržnosť),*
- *na zvyšovanie podielu vegetácie v okolí dopravných komunikácií (celkový prínos zvyšovania podielu vegetácie v okolí dopravných komunikácií je teda mnohostranný: vegetácia pomáha zachytávať škodlivé látky z dopravy; stromy a kríky pôsobia ako prírodné bariéry, ktoré absorbujú a znižujú hluk z dopravy; zeleň môže znížiť náklady na údržbu ciest tým, že chráni povrch vozovky pred extrémnymi teplotami a eróziou atď.),*
- *na budovanie alternatívnych prvkov zelenej infraštruktúry (podporu zelených striech a vertikálnej zelene),*
- *na tierenie verejných priestorov (prispieva k udržateľnejšiemu a príjemnejšiemu životnému prostrediu pre všetkých),*
- *na ekologický manažment zrážkových vôd (budovanie plôch s priepustným povrchom, zvýšenie infiltrácie vody; udržateľné odvodňovacie systémy) – navýšenie retenčnej kapacity územia pomocou hydrotechnických opatrení, navrhnutých ohľaduplne k životnému prostrediu.*

Zmena klímy má široké dôsledky vrátane extrémnych poveternostných podmienok, zvýšenej frekvencie a intenzity sucha, povodní, horúčav a iných klimatických extrémov. Tieto zmeny negatívne ovplyvňujú poľnohospodárstvo, biodiverzitu a zdravie ľudí.

Zmena klímy so sebou prináša extrémne prejavy počasia, ako sú suchá, záplavy, búrky či nepredvídateľné teplotné výkyvy. Pre obce, ktoré sú závislé na poľnohospodárstve tieto zmeny môžu mať devastačné následky. Napríklad obdobia sucha môžu znížiť úrodu a obmedziť prístup k vode, zatiaľ čo prívalové dažde môžu zapríčiniť eróziu pôdy a zaplaviť polia. Zavedením opatrení, ktoré zvyšujú odolnosť miestnej infraštruktúry, ako sú protipovodňové bariéry či systémy na zadržiavanie vody môžu obce výrazne znížiť svoju zraniteľnosť voči týmto rizikám.

Prispôbenie sa klimatickým zmenám je jednou z hlavných výziev, ktorým región obce Horné Mýto čelí. Zmeny v zrážkových vzorcoch a nárast teplôt vyžadujú nové prístupy k manažmentu vody a ochrane pôdy.

Zvýšená spotreba energie a produkcia emisií CO<sub>2</sub> má priamy dopad na lokálnu a aj oblastnú kvalitu životného prostredia. Množstvo spotrebovanej energie a produkcia emisií CO<sub>2</sub> je priamo závislá od správania sa obyvateľov a firiem. Zvyšujúca sa životná úroveň obyvateľstva a intenzívny rozvoj hospodárstva sa odráža na zvýšených nárokoch na spotrebu energie.

*V strednodobom časovom horizonte je potrebné aj skvalitniť informačnú kampaň na zvýšenie povedomia občanov/návštevníkov/podnikov riešeného územia o problematike energetickej efektívnosti a znižovania emisií skleníkových plynov. V danom časovom horizonte je potrebné podporovať environmentálnu výchovu, vzdelávanie a osvetu s cieľom zabezpečenia udržateľného využívania zdrojov a ochrany životného prostredia.*

Rozvoj verejnej zelene v obci má mnohostranný význam, ktorý pozitívne ovplyvňuje kvalitu života obyvateľov aj celkové prostredie. Rozvoj verejnej zelene a parkov v obci nie je len estetickým zámerom, ale nevyhnutným krokom k vytvoreniu zdravého, udržateľného a pohodlného prostredia pre jeho obyvateľov. Je to investícia do ich fyzického a duševného zdravia, sociálnych vzťahov a celkového životného štýlu.

Kvalita životného prostredia má kľúčový vplyv na zdravie, pohodu a celkovú kvalitu života obyvateľov. Investície do ekologickej infraštruktúry, podpora udržateľného poľnohospodárstva, ochrana prírodných zdrojov a vzdelávanie miestnej komunity sú kľúčovými krokmi na zabezpečenie udržateľnej budúcnosti a kvalitného životného prostredia. Aj malé kroky na lokálnej úrovni môžu mať veľký dopad, a to nielen pre súčasnú generáciu, ale aj pre tie budúce.

Tab. 9: Dôsledky zmeny klímy v sídelnom prostredí

	Prejav zmeny klímy			
	Zvýšená priemerná teplota vzduchu, zvýšený počet tropických dní a častejší výskyt vln horúčav	Premenlivosť zrážkových úhrmov, absencia zrážok a výskyt obdobia sucha.	Premenlivosť zrážkových úhrmov, extrémne úhrny zrážok – snehové, dažďové a privalové povodne, bahnotoky.	Extrémne poveternostné situácie – búrky, víchrice, tornáda.
Oblasti	Dôsledky zmeny klímy			
Zastavané územia	Nepriaznivá mikroklima v dôsledku zosilnenia tepelného ostrova obce a prehrievaniu spevnených povrchov, zhoršenie tepelnoizolačných vlastností budov a zníženie kvality života obyvateľov bez adekvátneho bývania.	-	Poškodenie povrchov a zariadení na verejných priestranstvách, zosuvy pôdy, problémy s odtokom v dôsledku nedostatočne dimenzovanej resp. zastaranej kanalizačnej siete, zatopenie budov, poškodenie základov budov, v krajných prípadoch zrútenie budov v dôsledku zosuvov spôsobených privalovými zrážkami.	Narušenie konštrukcie budov, poškodenie povrchov a zariadení na verejných priestranstvách, poškodenie fasád a omietok budov, poškodenie zariadení budov (solárne panely, fotovoltaické články a pod.), poškodzovanie infraštruktúry v lesoparkoch.
Zeleň	Zmeny v druhovej štruktúre (zvýšený potenciál využitia xerothermných druhov drevín v štruktúrach zelene sídiel), šírenie invázných a nepôvodných druhov.	Usychanie vegetácie, chradnutie drevín, ohrozenie škodcami, častejšie možné požiare.	Pôdna erózia, ochudobnenie pôdneho substrátu o živiny, podmáčanie a oslabenie koreňového systému drevín, poškodenie sadovnícky upravených plôch.	Poškodzovanie drevín zlomami a vývratmi.
Vodné zdroje (pitná, úžitková, technologická voda, vodné toky, nádrže a pod.)	Zvýšené nároky na spotrebu pitnej vody a úžitkovej vody na zavlažovanie.	Problém so zásobovaním pitnou vodou, zavlažovaním, pokles vodného stavu, eutrofizácia.	Zvýšené nároky na stokovú sústavu odvádzať privalové zrážky, bleskové povodne a záplavy spôsobujúce škody.	
Zdravie obyvateľstva	Zhoršenie celkového stavu zraniteľných skupín obyvateľov, riziko prehriatia alebo dehydratácie organizmu, zhoršenie stavu ľudí s	Zhoršenie alergických stavov, riziko dehydratácie organizmu, dopad nových patogénov na zdravie.	Výskyt infekčných ochorení.	Ohrozenie ľudí bez domova a iných zraniteľných skupín.

	kardiovaskulárnymi, respiračnými ochoreniami, dopad nových patogénov na zdravie.			
Doprava	Únava materiálu, prehriatie zariadení, poškodzovanie povrchu komunikácií, poškodzovanie koľajníc, zhoršený komfort cestujúcich, zvýšenie konc. prízemného ozónu.	-	Zhoršenie bezpečnosti a plynulosti dopravy, poškodenie technického parku, zosuvy pôdy môžu skomplikovať zásobovanie tovarmi.	Znížená bezpečnosť pozemnej dopravy, poškodenie technického parku.
Energetická infraštruktúra	Meniace sa požiadavky na dodávku energií a zaťaženie rozvodného systému elektrickej energie v dôsledku zvýšeného výkonu chladiacich systémov, častejšie výpadky rozvodných systémov a energetických výrobných technológií.	Stúpajúce požiadavky na technologickú vodu.	Poruchy a poškodenie zariadení, výpadky v dodávke energií.	Poruchy a poškodenie zariadení, výpadky v dodávke energií, zvýšenie komplikácií pri opravách, nárast škôd spôsobených výpadkom energií u odberateľov.

Zdroj: Stratégia adaptácie Slovenskej republiky na zmenu klímy, 2018

*Obec Horné Mýto pre rozvoj kvality životného prostredia plánuje realizovať v strednodobom horizonte:*

- *obnovu centra obce Horné Mýto,*
- *revitalizáciu vybraných verejných priestorov a parkov obce (napr. výstavbu malého parku pri soche sv. Vendelína; verejného priestoru pri kultúrnom dome; areálu kostola),*
- *vybudovanie miestnej kanalizačnej siete v obci (vrátane čistiarne odpadových vôd),*
- *zníženie energetickej náročnosti verejných budov,*
- *rozšírenie využitia obnoviteľných zdrojov energie v obci,*
- *vybudovanie ekodvora v obci,*
- *skvalitnenie a rozvoj odpadového hospodárstva v obci,*
- *protipovodňové opatrenia,*
- *vodozádržné opatrenia v obci.*

S cieľom zabezpečiť udržateľný rozvoj územia a ochranu kvality životného prostredia bude potrebné v dotknutých lokalitách nepripustiť všetky druhy činností a podnikateľských aktivít, ktoré by svojimi negatívnymi vplyvmi (prašnosť, zápachy, hluk, vibrácie, intenzívna doprava a pod.) priamo alebo nepriamo obmedzili využitie záujmového územia pre určené účely. Podnikateľský rozvoj v obci bude preto usmerňovaný tak, aby bol v súlade s princípmi ochrany životného prostredia a rešpektoval špecifiká a limity územia.

Všetky rozvojové aktivity v obci budú podliehať dôslednému posudzovaniu z hľadiska vplyvov na životné prostredie:

- pri návrhu riešenia konkrétnych zdrojov znečisťovania ovzdušia je potrebné rešpektovať zásady funkčného a priestorového usporiadania v záujmovom území – dodržiavať ochranné pásma,

- pri povoľovaní konkrétnych zdrojov znečisťovania ovzdušia (umiestnenie, stavba, užívanie – prevádzka) dodržiavať ustanovenia platných právnych predpisov v oblasti ochrany ovzdušia,

- v chránenej vodohospodárskej oblasti možno plánovať a vykonávať činnosť, len ak sa zabezpečí účinnejšia ochrana povrchových a podzemných vôd, ochrana podmienok ich

tvorby, výskytu, prirodzenej akumulácie a obnovy zásob povrchových a podzemných vôd, v súlade s § 3 zákona č 305/2018 Z. z. o chránených oblastiach prirodzenej akumulácie vôd a o zmene a doplnení niektorých zákonov,

- pri realizácii stavieb je potrebné dodržať ustanovenia zákona č. 364/2004 Z. z. o vodách a o zmene zákona Slovenskej národnej rady č. 372/1990 Zb. o priestupkoch v znení neskorších predpisov (vodný zákon),

- dodržať podmienky uvedené v ustanoveniach zákona č. 305/2018 Z. z. o chránených oblastiach prirodzenej akumulácie vôd a o zmene a doplnení niektorých zákonov,

- dodržať podmienky uvedené v ustanoveniach zákona č. 442/2002 Z. z. o verejných vodovodoch a verejných kanalizáciách a o zmene a doplnení zákona č. 276/2001 Z. z. o regulácii v sieťových odvetviach,

- rešpektovať ustanovenia zákona č. 49/2002 Z. z. o ochrane pamiatkového fondu v znení neskorších predpisov.

*Kľúčovým krokom pre ďalší rozvoj obce Horné Mýto bude vypracovanie a schválenie Územného plánu obce Horné Mýto.*

## ***A.I Analýza vnútorného prostredia***

### ***Ľudské zdroje***

Obyvateľstvo je základnou silou, ktorá formuje charakter a dynamiku každej obce. Veľkosť, veková štruktúra, sociálne zloženie, vzdelanostná úroveň a migračné trendy populácie zásadným spôsobom ovplyvňujú možnosti a smerovanie rozvoja územia. Preto podrobná analýza demografických údajov predstavuje kľúčové východisko pre efektívne plánovanie vo všetkých oblastiach verejných politík a strategických rozhodnutí. Demografický vývoj obce je kľúčovým východiskom pre plánovanie jej budúceho rozvoja. Štruktúra obyvateľstva, jeho počet, vekové zloženie, migračné trendy či prirodzený pohyb populácie zásadne ovplyvňujú potreby v oblasti bývania, občianskej vybavenosti, vzdelávania, zdravotnej a sociálnej starostlivosti, ako aj rozvoj hospodárstva a služieb.

Analýza demografických údajov poskytuje dôležitý obraz o dynamike obce — o tom, či populácia rastie alebo klesá, či dochádza k starnutiu obyvateľstva, prílevu mladých rodín alebo odlivu produktívnej populácie. Tieto faktory priamo formujú výzvy a príležitosti, ktoré je potrebné v rozvojovom plánovaní reflektovať.

Pre tvorbu efektívnej a udržateľnej rozvojovej stratégie je preto nevyhnutné podrobne poznať demografické trendy obce, identifikovať ich príčiny a predvídať ich možné dopady na budúci vývoj. Cieľom tejto kapitoly je predstaviť aktuálny demografický profil obce, poukázať na hlavné vývojové tendencie a vytvoriť podklad pre definovanie strategických priorít v ďalších oblastiach rozvoja.

Počet obyvateľov obce Horné Mýto do 70. rokov 20. stor. mal viac-menej stabilne rastúci charakter – v tom čase obec mala takmer 1200 obyvateľov. V 80-tych rokoch 20. storočia počet obyvateľov obce začal výrazne klesať. Vývoj počtu obyvateľov obce za posledných 15 rokov charakterizuje stabilizácia na úrovni okolo 900 – 950. Pri SODB v roku 2021 obec mala 905 trvale bývajúcich obyvateľov (o 52 menej ako v čase SODB 2011). K 31. 12. 2024 v obci Horné Mýto bývalo 925 osôb. K 31. 5. 2025 v obci Horné Mýto bývalo 921 osôb.

Tab. 10: Vývoj počtu obyvateľstva v obci Horné Mýto – stav trvale bývajúcего obyvateľstva na konci obdobia (osoba) v období 2013 – 2024

	2024	2023	2022	2021	2020	2019	2018	2017	2016	2015	2014	2013
Počet obyv.	925	908	893	903	917	923	932	915	917	936	959	951

Zdroj: Štatistický úrad SR, 2025

V strednodobom horizonte sa očakáva stabilizácia počtu obyvateľstva obce na dnešnej úrovni. Predpoklad vývoja obyvateľov obce pre výhľadové obdobie sa vychádza z nasledujúcich cieľov:

- vytvárať atraktívne životné podmienky (bývanie, doprava, služby, verejný priestor),
- zabezpečiť dostupnosť kvalitných služieb pre všetky vekové skupiny vrátane seniorov,
- podporovať podmienky pre udržanie a prílev mladých rodín,
- vytvárať podmienky pre rozvoj podnikateľských aktivít a služieb v obci.

Riešené územie má mierne podpriemernú hustotu obyvateľstva v porovnaní s celoštátnym priemerom, avšak zodpovedajúcu štandardom obcí v poľnohospodársky orientovaných regiónoch južného Slovenska. Táto hustota obyvateľstva naznačuje nízku

urbanizáciu, dostatok voľných priestranstiev a potenciál pre rozvoj bývania, občianskej vybavenosti a rekreačných funkcií obce bez nadmerného tlaku na územie a infraštruktúru.

Tab. 11: Hustota obyvateľstva (osoba na kilometer štvorcový) v obci Horné Mýto v období 2013 – 2024

	2024	2023	2022	2021	2020	2019	2018	2017	2016	2015	2014	2013
Horné Mýto	75,7	74,38	74,17	74,66	75,99	76,61	76,28	75,66	76,52	78,26	78,88	78,75
Slovenská republika	110,58	110,67	110,78	110,98	111,33	111,23	111,08	110,93	110,75	110,61	110,51	110,4
Trnavský kraj	136,51	136,47	136,37	136,42	136,3	136,09	135,78	135,49	135,16	134,86	134,61	134,36
Okres Dunajská Streda	118,58	117,77	116,94	116,28	114,55	113,86	113,03	112,19	111,39	110,65	109,99	109,48

Zdroj: Štatistický úrad SR, 2025

K 1. januáru 2021 mala obec celkovo 905 obyvateľov. Z tohto počtu tvorili muži 50,39 % a ženy približne 49,61 %. Z hľadiska plánovania verejných politík a poskytovania služieb v obci je dôležité sledovať nielen celkový počet mužov a žien, ale aj ich vekové zloženie. Priebežné sledovanie pohlavnej štruktúry obyvateľstva umožní obci lepšie prispôbovať svoje rozvojové aktivity, podporu rodín, voľnočasové aktivity i komunitné programy tak, aby zohľadňovali potreby rôznych skupín obyvateľstva.

Tab. 12: Počet obyvateľov podľa pohlavia v obci Horné Mýto k 1. 1. 2021

Spolu	muži (abs.)	muži (%)	ženy (abs.)	ženy (%)
905	456	50,39	449	49,61

Zdroj: SODB2021, Štatistický úrad SR, 2025

Štruktúra obyvateľov podľa rodinného stavu v obci Horné Mýto odráža jej vidiecky charakter, stabilnú komunitu a demografické trendy typické pre menšie obce v regióne. Väčšina obyvateľov žije v tradičnom rodinnom usporiadaní, pričom významný podiel tvoria osoby v manželskom zväzku. Rovnako ako v iných vidieckych obciach, aj v Hornom Mýte sa postupne zvyšuje podiel rozvedených osôb, čo odzrkadľuje celospoločenské trendy. Medzi najstaršou vekovou skupinou je evidentný vyšší podiel ovdovených osôb.

Tab. 13: Počet obyvateľov podľa rodinného stavu v obci Horné Mýto k 1. 1. 2021

Spolu	slobodný, slobodná (abs.)	slobodný, slobodná (%)	ženatý, vydatá (abs.)	ženatý, vydatá (%)	rozvedený, rozvedená (abs.)	rozvedený, rozvedená (%)	vdovec, vdova (abs.)	vdovec, vdova (%)	nezistené (abs.)	nezistené (%)
905	401	44,31	349	38,56	75	8,29	77	8,51	3	0,33

Zdroj: SODB2021, Štatistický úrad SR, 2025

Z hľadiska rozvojového plánovania je táto štruktúra dôležitá pri nastavovaní sociálnych, bytových a komunitných služieb v obci. Vyplýva z nej potreba:

- podporovať podmienky na stabilné rodinné bývanie,
- vytvárať vhodné bývanie a služby pre mladé páry a rodiny s deťmi,
- zabezpečiť adekvátne služby a komunitné aktivity pre osamelých seniorov a ovdovených občanov,
- sledovať sociálne dopady zmeny rodinných štruktúr a včas na ne reagovať v rámci obecných politík.

Národnostná štruktúra obyvateľstva obce je rozmanitá. Táto rôznorodosť je zdrojom mnohých výhod, ktoré formujú sociálnu, ekonomickú a kultúrnu dynamiku obce. V

národnostnej štruktúre obce Horné Mýto má dominantné zastúpenie obyvateľstvo maďarskej národnosti (88,40 %). K slovenskej národnosti sa hlásilo 20,77 % obyvateľov.

Jednou z hlavných výhod rôznorodého národnostného zloženia je bohatstvo kultúrnej diverzity. Etnické menšiny prinášajú so sebou jedinečné kultúrne tradície, jazyky a zvyky. Tieto prvky obohacujú spoločenský a kultúrny život obce, vytvárajú pestrofarebné podujatia a prispievajú k vzájomnému porozumeniu a rešpektu medzi rôznymi komunitami.

Materinský jazyk je úzko spätý s kultúrnou identitou a dedičstvom obyvateľov. Jazyková rôznorodosť je tiež prínosom pre hospodársky rozvoj obce. Obyvatelia hovoriaci rôznymi jazykmi môžu nadviazať obchodné a kultúrne kontakty s krajinami, kde sa týmito jazykmi hovorí (napríklad, maďarsky hovoriaci obyvatelia podporujú cezhraničnú spoluprácu s Maďarskom, čo môže priniesť nové obchodné príležitosti a investície). Jazyková pestrosť je výhodou aj v oblasti turizmu. Obec, ktorá dokáže ponúknuť služby a informácie v niekoľkých jazykoch, môže prilákať viac turistov a zvýšiť svoj hospodársky prínos. Turisti často vyhľadávajú autentické kultúrne zážitky a jazyková rozmanitosť je súčasťou týchto zážitkov. 91,16 % obyvateľov uviedlo maďarčinu ako materinský jazyk. Slovenčina je materinským jazykom pre 6,19 % ľudí žijúcich v obci Horné Mýto.

Náboženská štruktúra obyvateľstva predstavuje dôležitú súčasť identity a kultúrneho života obce. Náboženské presvedčenie a tradície ovplyvňujú nielen súkromný život jednotlivcov, ale aj komunitné aktivity, spoločenské zvyklosti a miestne kultúrne dedičstvo. Náboženská štruktúra obyvateľstva formuluje sociálne a kultúrne aspekty života komunity. Podľa SODB 2011 v náboženskej štruktúre obyvateľstva obce dominujú obyvatelia, ktorí sa prihlasujú k rímskokatolíckej cirkvi (tvoria 77,57 % obyvateľstva obce). Počet osôb bez náboženského vyznania je 131. Cirkevné pamiatky (kostoly, malé sakrálne pamiatky) sú významnými turistickými atrakciami a prispievajú k rozvoju kultúrneho turizmu, pripomínajú historický význam obce.

Pre potreby strategického plánovania je vhodné vnímať náboženskú štruktúru obyvateľstva ako potenciál pre:

- podporu komunitného života a medzigeneračných väzieb,
- spoluprácu samosprávy s cirkevnými inštitúciami pri organizovaní kultúrnych a spoločenských podujatí,
- ochranu a revitalizáciu sakrálnych pamiatok,
- rozvoj cestovného ruchu spojeného s historickým a duchovným dedičstvom.

Štruktúra obyvateľov podľa najvyššieho dosiahnutého vzdelania má zásadný vplyv na rozvoj obce, najmä v oblastiach sociálneho, ekonomického a kultúrneho života. Vzdelanostná úroveň obyvateľov ovplyvňuje ich schopnosť inovovať, adaptovať sa na nové výzvy a prispievať k udržateľnému rozvoju obce. Vzdelanie je kľúčovým faktorom pre ekonomický rozvoj. Obyvatelia s vyšším vzdelaním majú tendenciu mať lepšie pracovné príležitosti, vyššie mzdy a väčšiu schopnosť podnikať. Vzdelanostná úroveň obyvateľstva tak priamo ovplyvňuje ekonomickú prosperitu obce.

Z hľadiska vzdelanosti obyvateľstva obec vykazuje menej konkurencieschopnú vzdelanostnú úroveň: v obci Horné Mýto vzdelanostná štruktúra obyv. je nepriaznivejšia v porovnaní s celoslovenským priemerom.

Tab. 14: Štruktúra obyvateľov podľa najvyššieho dosiahnutého vzdelania v obci Horné Mýto k 1. 1. 2021

bez ukončeného vzdelania – osoby vo veku 0-14 rokov (abs.)	bez ukončeného vzdelania – osoby vo veku 0-14 rokov (%)	základné vzdelanie (abs.)	základné vzdelanie (%)	stredné odborné (učňovské) vzdelanie (bez maturit) (abs.)	stredné odborné (učňovské) vzdelanie (bez maturit) (%)	úplné stredné vzdelanie (s maturitou) (abs.)	úplné stredné vzdelanie (s maturitou) (%)
75	8,29	240	26,52	329	36,35	155	17,13
vyššie odborné vzdelanie (abs.)	vyššie odborné vzdelanie (%)	vysokoškolské vzdelanie (abs.)	vysokoškolské vzdelanie (%)	bez školského vzdelania – osoby vo veku 15 rokov a viac (abs.)	bez školského vzdelania – osoby vo veku 15 rokov a viac (%)	nezistené (abs.)	nezistené (%)
37	4,09	50	5,52	1	0,11	18	1,99

Zdroj: SODB2021, Štatistický úrad SR, 2025

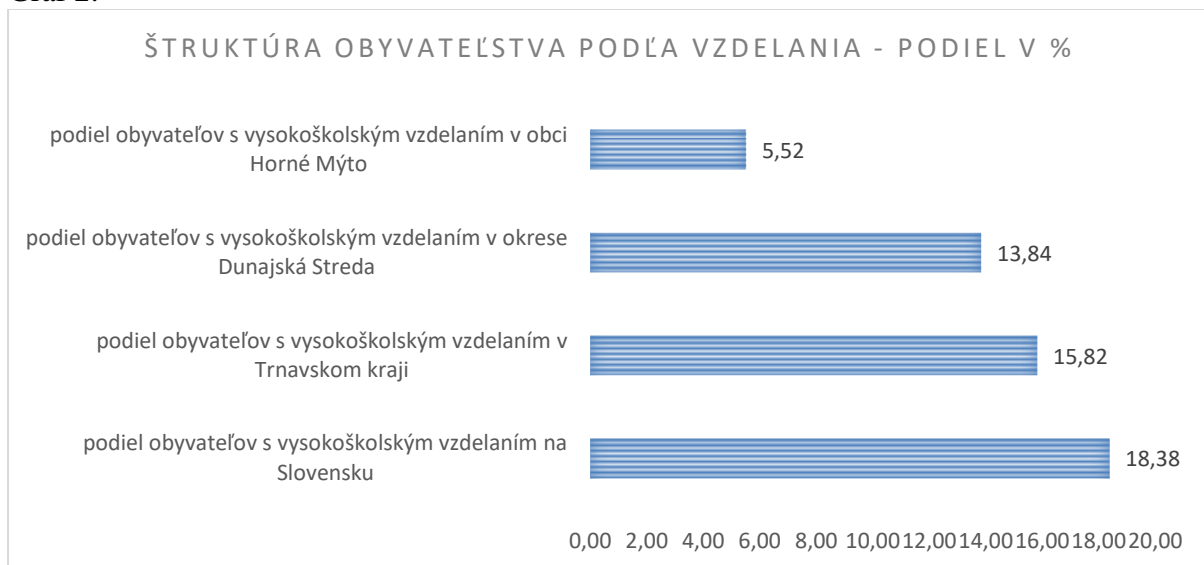
Jednou z hlavných výziev je zabezpečiť rovnaký prístup k vzdelaniu pre všetkých obyvateľov, bez ohľadu na sociálno-ekonomický status. Je dôležité investovať do vzdelávacích inštitúcií a programov, ktoré podporujú inkluzívne vzdelávanie a zabezpečujú, že všetci mladí ľudia majú príležitosť dosiahnuť svoj potenciál.

Ďalšou výzvou je zabrániť odlivu vzdelaných mladých ľudí do miest. Obec musí vytvárať atraktívne podmienky pre život a prácu, vrátane dostupnosti kvalitného bývania, pracovných príležitostí a voľnočasových aktivít, aby mladí ľudia zostávali a prispievali k rozvoju svojej komunity.

Ekonomická a sociálna situácia obyvateľov obce sa nevyhnutne odráža na spoločenskom vedomí i správaní. Zmenená životná situácia má vplyv na hodnotenie prebiehajúcich zmien a utvára novú spoločenskú klímu vrátane populačnej.

Veľké množstvo rozličných foriem demografickej dynamiky možno rozdeliť do troch kategórií pohybu: prirodzený pohyb obyvateľstva, mechanický pohyb obyvateľstva, sociálno-ekonomický pohyb obyvateľstva.

Graf 2:



Zdroj: SODB2021, Štatistický úrad SR, 2025

Tab. 15: Štruktúra obyvateľov podľa národnosti v obci Horné Mýto k 1. 1. 2021

slovenská (abs.)	slovenská (%)	maďarská (abs.)	maďarská (%)	rómska (abs.)	rómska (%)	rusínska (abs.)	rusínska (%)	česká (abs.)	česká (%)	ukrajinská (abs.)	ukrajinská (%)
114	12,6	771	85,19	3	0,33	0	0	4	0,44	0	0
nemecká (abs.)	nemecká (%)	moravská (abs.)	moravská (%)	poľská (abs.)	poľská (%)	ruská (abs.)	ruská (%)	vietnamská (abs.)	vietnamská (%)	bulharská (abs.)	bulharská (%)
0	0	0	0	0	0	0	0	0	0	0	0
chorvátska (abs.)	chorvátska (%)	srbská (abs.)	srbská (%)	židovská (abs.)	židovská (%)	rumunská (abs.)	rumunská (%)	albánska (abs.)	albánska (%)	rakúska (abs.)	rakúska (%)
0	0	0	0	0	0	1	0,11	0	0	0	0
grécka (abs.)	grécka (%)	sliezka (abs.)	sliezka (%)	čínska (abs.)	čínska (%)	talianka (abs.)	talianka (%)	kórejská (abs.)	kórejská (%)	anglická (abs.)	anglická (%)
0	0	0	0	0	0	0	0	0	0	0	0
francúzska (abs.)	francúzska (%)	turecká (abs.)	turecká (%)	iránska (abs.)	iránska (%)	íriska (abs.)	íriska (%)	kanadská (abs.)	kanadská (%)	iná (abs.)	iná (%)
0	0	0	0	0	0	0	0	0	0	0	0
nezistená (abs.)	nezistená (%)										
12	1,33										

Zdroj: SODB2021, Štatistický úrad SR, 2025

Tab. 16: Štruktúra obyvateľov podľa ďalšej národnosti v obci Horné Mýto k 1. 1. 2021

Spolu	slovenská (abs.)	slovenská (%)	maďarská (abs.)	maďarská (%)	rómska (abs.)	rómska (%)	anglická (abs.)	anglická (%)	iná (abs.)	iná (%)	nezistená (abs.)	nezistená (%)
74	8	10,81	29	39,19	1	1,35	1	1,35	1	1,35	34	45,95

Zdroj: SODB2021, Štatistický úrad SR, 2025

Tab. 17: Štruktúra obyvateľov podľa materinského jazyka v obci Horné Mýto k 1. 1. 2021

slovenský (abs.)	slovenský (%)	maďarský (abs.)	maďarský (%)	rómsky (abs.)	rómsky (%)	rusínsky (abs.)	rusínsky (%)	český (abs.)	český (%)
56	6,19	825	91,16	3	0,33	0	0	3	0,33
ukrajinský (abs.)	ukrajinský (%)	nemecký (abs.)	nemecký (%)	poľský (abs.)	poľský (%)	ruský (abs.)	ruský (%)	vietnamský (abs.)	vietnamský (%)
0	0	0	0	0	0	1	0,11	0	0
anglický (abs.)	anglický (%)	chorvátsky (abs.)	chorvátsky (%)	srbský (abs.)	srbský (%)	talianky (abs.)	talianky (%)	jidiš alebo hebrejský (abs.)	jidiš alebo hebrejský (%)
0	0	0	0	0	0	0	0	0	0
arabský (abs.)	arabský (%)	francúzsky (abs.)	francúzsky (%)	rumunský (abs.)	rumunský (%)	albánsky (abs.)	albánsky (%)	španielsky (abs.)	španielsky (%)
0	0	0	0	0	0	0	0	0	0
slovenský posunkový jazyk (abs.)	slovenský posunkový jazyk (%)	čínsky (abs.)	čínsky (%)	bulharský (abs.)	bulharský (%)	kórejský (abs.)	kórejský (%)	turecký (abs.)	turecký (%)
0	0	0	0	0	0	0	0	0	0
perzský (abs.)	perzský (%)	iný (abs.)	iný (%)	nezistený (abs.)	nezistený (%)				
0	0	0	0	17	1,88				

Zdroj: SODB2021, Štatistický úrad SR, 2025

Tab. 18: Štruktúra obyvateľov podľa náboženského vyznania v obci Horné Mýto k 1. 1. 2021 (počet obyv.: 905)

bez náboženského vyznania (abs.)	bez náboženského vyznania (%)	Rímskokatolícka cirkev v Slovenskej republike (rímskokatolícke) (abs.)	Rímskokatolícka cirkev v Slovenskej republike (rímskokatolícke) (%)	Evanjelická cirkev augsburského vyznania na Slovensku (evanjelické) (abs.)	Evanjelická cirkev augsburského vyznania na Slovensku (evanjelické) (%)	Gréckokatolícka cirkev na Slovensku (gréckokatolícke) (abs.)	Gréckokatolícka cirkev na Slovensku (gréckokatolícke) (%)	Reformovaná kresťanská cirkev na Slovensku (kalvínske) (abs.)	Reformovaná kresťanská cirkev na Slovensku (kalvínske) (%)
131	14,48	702	77,57	6	0,66	3	0,33	16	1,77
Pravoslávna cirkev na Slovensku (pravoslávne) (abs.)	Pravoslávna cirkev na Slovensku (pravoslávne) (%)	Náboženská spoločnosť Jehovovi svedkovia v Slovenskej republike (abs.)	Náboženská spoločnosť Jehovovi svedkovia v Slovenskej republike (%)	Evanjelická cirkev metodistická, Slovenská oblasť (abs.)	Evanjelická cirkev metodistická, Slovenská oblasť (%)	Kresťanské zbory na Slovensku (abs.)	Kresťanské zbory na Slovensku (%)	Apoštolská cirkev na Slovensku (abs.)	Apoštolská cirkev na Slovensku (%)
0	0	0	0	0	0	8	0,88	0	0
Bratská jednota baptistov v Slovenskej republike (baptistické) (abs.)	Bratská jednota baptistov v Slovenskej republike (baptistické) (%)	Cirkev bratská v Slovenskej republike (abs.)	Cirkev bratská v Slovenskej republike (%)	Cirkev adventistov siedmeho dňa, Slovenské združenie (abs.)	Cirkev adventistov siedmeho dňa, Slovenské združenie (%)	Židovská obec na Slovensku (židovské) (abs.)	Židovská obec na Slovensku (židovské) (%)	Cirkev československá husitská na Slovensku (abs.)	Cirkev československá husitská na Slovensku (%)
0	0	0	0	0	0	0	0	0	0
Starokatolícka cirkev na Slovensku (starokatolícke) (abs.)	Starokatolícka cirkev na Slovensku (starokatolícke) (%)	Bahájske spoločenstvo v Slovenskej republike (abs.)	Bahájske spoločenstvo v Slovenskej republike (%)	Cirkev Ježiša Krista Svätých neskorších dní v Slovenskej republike (abs.)	Cirkev Ježiša Krista Svätých neskorších dní v Slovenskej republike (%)	Novoapoštolská cirkev v Slovenskej republike (abs.)	Novoapoštolská cirkev v Slovenskej republike (%)	budhizmus (abs.)	budhizmus (%)
1	0,11	0	0	0	0	0	0	0	0
islam (abs.)	islam (%)	hinduizmus (abs.)	hinduizmus (%)	ostatné a nepresne určené kresťanské cirkvi (abs.)	ostatné a nepresne určené kresťanské cirkvi (%)	pohanstvo a prírodné duchovno (abs.)	pohanstvo a prírodné duchovno (%)	ad hoc hnutia (abs.)	ad hoc hnutia (%)
0	0	0	0	9	0,99	0	0	0	0
iné (abs.)	iné (%)	nezistené (abs.)	nezistené (%)						
1	0,11	28	3,09						

Zdroj: SODB2021, Štatistický úrad SR, 2025

## Prirodzený pohyb obyvateľstva

Prirodzený pohyb obyvateľstva, teda vzťah medzi počtom narodení a úmrtí v obci, je jedným zo základných ukazovateľov demografického vývoja a perspektívy budúceho rastu alebo úbytku populácie. Dlhodobo udržateľný prirodzený prírastok je dôležitým predpokladom stability a rozvoja miestnej komunity, zabezpečenia reprodukcie pracovnej sily, ako aj plánovania verejných služieb, školstva a sociálnej starostlivosti.

Populácia obce má podpriemernú úroveň pôrodnosti, kým miera úmrtnosti v obci je výrazne nad celoštátnym priemerom. Obec vykazuje nepriaznivé trendy vývinu prirodzeného pohybu obyvateľstva. Rozdiel medzi počtom živonarodených a zomretých indikuje mierny pokles prirodzeného prírastku obyvateľstva v obci (v období 2011 – 2024 počet živonarodených bol 108, kým počet zomretých bol 149).

Tab. 19: Vývoj počtu živonarodených v obci v období 2011 – 2024

	2024	2023	2022	2021	2020	2019	2018	2017	2016	2015	2014	2013	2012	2011
Živonarodení (osoba)	11	8	7	7	11	5	11	3	5	2	4	12	8	14

Zdroj: Štatistický úrad SR, 2025

Tab. 20: Vývoj počtu zomretých v obci v období 2011 – 2024

	2024	2023	2022	2021	2020	2019	2018	2017	2016	2015	2014	2013	2012	2011
Zomretí (osoba)	7	12	10	13	15	8	13	11	8	10	5	13	9	15

Zdroj: Štatistický úrad SR, 2025

Tab. 21: Vývoj prirodzeného prírastku obyvateľstva (osoba) v obci v období 2011 – 2024

	2024	2023	2022	2021	2020	2019	2018	2017	2016	2015	2014	2013	2012	2011
Prirodzený prírastok obyvateľstva (osoba)	4	-4	-3	-6	-4	-3	-2	-8	-3	-8	-1	-1	-1	-1

Zdroj: Štatistický úrad SR, 2025

Veková štruktúra obyvateľstva obce sa vyznačuje mierne nepriaznivým trendom starnutia, ktorý je typický pre mnohé vidiecke obce na juhu Slovenska. Z demografického hľadiska obec čelí výzve spojenej s miernym úbytkom mladšej populácie a zvyšujúcim sa podielom starších obyvateľov. Tento vývoj môže mať dlhodobý vplyv na pracovný trh, školský systém aj poskytovanie verejných služieb. Z tohto dôvodu je dôležité prijímať opatrenia na podporu mladých rodín, zvyšovanie kvality života seniorov a vytváranie podmienok pre zotrvanie mladých ľudí v obci.

Tab. 22: Index starnutia (percento) v obci v období 2011 – 2024

	2024	2023	2022	2021	2020	2019	2018	2017	2016	2015	2014	2013	2012	2011
Index starnutia (percento)	165,49	165,38	166,67	145,28	150	148,96	137,25	146,74	132	108,18	97,5	90,98	90,4	86,51

Definícia: Počet osôb v poproduktívnom veku (65+) k osobám v predproduktívnom veku (0 - 14)

Postup výpočtu: (počet osôb vo veku 65+ (alebo ženy 55+ a muži 60+) v danej územnej jednotke) / počet osôb vo veku 0-14 rokov v danej územnej jednotke) \* 100

Zdroj: Štatistický úrad SR, 2025

Tab. 23: Index ekonomickej závislosti mladých ľudí (percento) v obci v období 2011 – 2024

	2024	2023	2022	2021	2020	2019	2018	2017	2016	2015	2014	2013	2012	2011
Index ekonomickej závislosti mladých ľudí (percento)	18,08	16,46	15,74	16,49	15,41	14,04	14,78	13,37	14,6	15,56	16,62	16,99	17,41	17,6

Zdroj: Štatistický úrad SR, 2025

Tab. 24: Index ekonomického zaťaženia osôb (percento) v obci v období 2011 – 2024

	2024	2023	2022	2021	2020	2019	2018	2017	2016	2015	2014	2013	2012	2011
Index ekonomického zaťaženia osôb (percento)	48	43,67	41,97	40,44	38,52	34,94	35,07	32,99	33,87	32,39	32,83	32,45	33,15	32,82

Zdroj: Štatistický úrad SR, 2025

Tab. 25: Priemerný vek obyvateľa (rok) v obci v období 2011 – 2024

	2024	2023	2022	2021	2020	2019	2018	2017	2016	2015	2014	2013	2012	2011
Priemerný vek obyvateľa (rok)	43,85	43,75	44,01	43,59	43,72	43,54	43,04	43,22	42,79	41,92	40,92	40,31	39,99	39,55

Zdroj: Štatistický úrad SR, 2025

Tab. 26: Podiel osôb v predproduktívnom veku (percento) v obci v období 2011 – 2024

	2024	2023	2022	2021	2020	2019	2018	2017	2016	2015	2014	2013	2012	2011
Podiel osôb v predproduktívnom veku (percento)	12,22	11,45	11,09	11,74	11,12	10,4	10,94	10,05	10,91	11,75	12,51	12,83	13,08	13,25

Zdroj: Štatistický úrad SR, 2025

Tab. 27: Podiel osôb v poproduktívnom veku (percento) v obci v období 2011 – 2024

	2024	2023	2022	2021	2020	2019	2018	2017	2016	2015	2014	2013	2012	2011
Podiel osôb v poproduktívnom veku (percento)	20,22	18,94	18,48	17,05	16,68	15,49	15,02	14,75	14,39	12,71	12,2	11,67	11,82	11,46

Zdroj: Štatistický úrad SR, 2025

Tab. 28: Podiel osôb v produktívnom veku (percento) v obci v období 2011 – 2024

	2024	2023	2022	2021	2020	2019	2018	2017	2016	2015	2014	2013	2012	2011
Podiel osôb v produktívnom veku (percento)	67,57	69,6	70,44	71,21	72,19	74,11	74,03	75,19	74,7	75,53	75,29	75,5	75,1	75,29

Zdroj: Štatistický úrad SR, 2025

Tab. 29: Index ekonomickej závislosti starých ľudí (percento) v obci v období 2011 – 2024

	2024	2023	2022	2021	2020	2019	2018	2017	2016	2015	2014	2013	2012	2011
Index ekonomickej závislosti starých ľudí (percento)	29,92	27,22	26,23	23,95	23,11	20,91	20,29	19,62	19,27	16,83	16,2	15,46	15,74	15,22

Zdroj: Štatistický úrad SR, 2025

## Mechanický pohyb obyvateľstva

Priestorová a sociálna mobilita obyvateľstva navzájom od seba závisia. Zmena sociálnej štruktúry vyvoláva priestorové pohyby obyvateľstva. Rozvoj priemyslu a terciárnych aktivít a ich lokalizácia predovšetkým v mestských sídlach vyvolali rozsiahle

presuny obyvateľstva do miest – migrácia občanov obce v podstate odráža rozdiely medzi okolitými sídlami v sociálnych a ekonomických podmienkach života ľudí.

Mechanický pohyb obyvateľstva, zahrňujúci migráciu ľudí do a z obce, je dôležitým faktorom ovplyvňujúcim sociálne, ekonomické a kultúrne aspekty života každej komunity. Príliv nových obyvateľov do obce môže priniesť vitalitu a oživenie do komunity, lebo noví obyvatelia často prinášajú nové nápady, zručnosti a podnikateľské príležitosti, ktoré môžu stimulovať miestne hospodárstvo a podporiť sociálny a kultúrny život. Zároveň však môže mechanický pohyb obyvateľstva predstavovať aj výzvy pre sociálnu kohéziu a integráciu. Rýchle demografické zmeny môžu viesť k napätiu medzi pôvodnými obyvateľmi a novousadlíkmi, najmä ak sú zdroje obmedzené alebo ak existujú významné rozdiely v kultúre (prináša výzvy týkajúce sa integrácie, sociálnej kohézie a adaptácie služieb na meniace sa demografické podmienky).

Z priestorového hodnotenia dochádzky do zamestnania rozhodujúca zložka pracovnej sily je zamestnaná v mestách Dunajská Streda a Bratislava.

Migrácia obyvateľstva je taký pohyb obyvateľstva, ktorý sa viaže na zmenu trvalého bydliska. Pri tomto pohybe vznikajú významné zmeny v priestorovom rozmiestnení pracovnej sily. Tá je však do značnej miery ovplyvňovaná predovšetkým možnosťou získania bývania a zamestnania.

V období 2011 – 2024 do obce sa prisťahovalo 276 osôb, pričom v tom istom období sa z obce odsťahovalo len 256 osôb. Tieto údaje svedčia o miernom migračnom prírastku obyvateľstva čo je výsledkom viacerých synergických faktorov, ktoré zvyšujú atraktivitu obce pre nových obyvateľov. Medzi hlavné dôvody patria:

- kvalita životného prostredia a vidiecky charakter – Horné Mýto ponúka pokojné, bezpečné a zdravé životné prostredie s kvalitným prírodným zázemím, ktoré je atraktívne pre obyvateľov z urbanizovaných oblastí hľadajúcich bývanie v prírode, mimo ruchu veľkých miest,
- cenová dostupnosť bývania, dostupnosť stavebných pozemkov za relatívne priaznivejšie ceny ako v bezprostrednom susedstve miest,
- zlepšujúca sa občianska vybavenosť a komunitný život, postupný rozvoj služieb, základnej infraštruktúry, ako aj aktívny komunitný život prispievajú k udržaniu atraktivity obce a zvyšujú kvalitu života pre súčasných i nových obyvateľov.

Tab. 30: Vývoj počtu prisťahovaných na trvalý pobyt do obce v období 2011 – 2024

	2024	2023	2022	2021	2020	2019	2018	2017	2016	2015	2014	2013	2012	2011
Prisťahovaní na trvalý pobyt (osoba)	23	36	24	29	12	11	33	14	10	20	21	18	12	13

Zdroj: Štatistický úrad SR, 2025

Tab. 31: Vývoj počtu vystťahovaných z trvalého pobytu z obce v období 2011 – 2024

	2024	2023	2022	2021	2020	2019	2018	2017	2016	2015	2014	2013	2012	2011
Vystťahovaní z trvalého pobytu (osoba)	10	17	31	25	14	17	14	8	26	35	12	22	6	19

Zdroj: Štatistický úrad SR, 2025

Tab. 32: Migračné saldo (osoba) v obci v období 2011 – 2024

	2024	2023	2022	2021	2020	2019	2018	2017	2016	2015	2014	2013	2012	2011
Migračné saldo (osoba)	13	19	-7	4	-2	-6	19	6	-16	-15	9	-4	6	-6

Zdroj: Štatistický úrad SR, 2025

Tab. 33: Hrubá miera migračného salda (promile) v obci v období 2011 – 2024

	2024	2023	2022	2021	2020	2019	2018	2017	2016	2015	2014	2013	2012	2011
Hrubá miera migračného salda (promile)	14,208	20,902	-7,91	4,43	-2,172	-6,445	20,652	6,557	-17,297	-15,907	9,434	-4,206	6,257	-6,263

Zdroj: Štatistický úrad SR, 2025

## Sociálno-ekonomický pohyb obyvateľstva

Sociálno-ekonomický pohyb obyvateľstva predstavuje dynamické zmeny v štruktúre a postavení obyvateľov z hľadiska ich vzdelania, ekonomickej aktivity, zamestnania, príjmovej situácie a mobility. Tieto faktory zásadným spôsobom ovplyvňujú rozvojový potenciál obce, jej schopnosť udržať obyvateľov, ako aj jej atraktivitu pre nových rezidentov a investorov.

V posledných rokoch dochádza v obci k postupným zmenám v sociálno-ekonomickom zložení obyvateľstva. Zvyšuje sa podiel obyvateľov s vyšším stupňom vzdelania, čo súvisí so zlepšením dostupnosti terciárneho vzdelávania a rastúcimi nárokmi trhu práce. Zároveň dochádza k nárastu počtu ekonomicke aktívnych obyvateľov pracujúcich mimo obce, čo odráža regionálnu mobilitu za zamestnaním, najmä do väčších priemyselných a administratívnych centier.

Z hľadiska zamestnanosti je obec charakteristická prevažne dochádzkovým charakterom – veľká časť ekonomicke aktívneho obyvateľstva pracuje mimo obce. V obci samotnej prevládajú pracovné miesta v sektore služieb, remesiel, stavebníctva a poľnohospodárstva. Sociálna situácia obyvateľov je stabilná, avšak v prípade určitých skupín (seniori, osamelé osoby, dlhodobo nezamestnaní) je potrebné pokračovať v posilňovaní služieb sociálnej podpory a dostupnosti sociálnych programov.

Sociálno-ekonomický pohyb obyvateľstva si vyžaduje premyslený a koordinovaný rozvoj verejných politík – najmä v oblasti vzdelávania, zamestnanosti, bývania, dopravy a sociálnych služieb. Tieto zmeny zároveň predstavujú príležitosť pre modernizáciu obce a podporu inkluzívneho, udržateľného rastu.

Tab. 34: Štruktúra obyvateľov podľa súčasnej ekonomickej aktivity v obci Horné Mýto k 1. 1. 2021 (počet obyv.: 905)

pracujúci (okrem dôchodcov) (abs.)	pracujúci (okrem dôchodcov) (%)	pracujúci dôchodca (abs.)	pracujúci dôchodca (%)	osoba na materskej dovolenke (abs.)	osoba na materskej dovolenke (%)	osoba na rodičovskej dovolenke (abs.)	osoba na rodičovskej dovolenke (%)
398	43,98	60	6,63	3	0,33	4	0,44
nezamestnaný (abs.)	nezamestnaný (%)	žiak strednej školy (abs.)	žiak strednej školy (%)	študent vysokej školy (abs.)	študent vysokej školy (%)	osoba v domácnosti (abs.)	osoba v domácnosti (%)
49	5,41	29	3,2	6	0,66	46	5,08
dôchodca (abs.)	dôchodca (%)	príjemca kapitálových príjmov (abs.)	príjemca kapitálových príjmov (%)	žiak základnej školy (abs.)	žiak základnej školy (%)	dieťa do začatia povinnej školskej dochádzky (abs.)	dieťa do začatia povinnej školskej dochádzky (%)
194	21,44	0	0	63	6,96	41	4,53
iná (abs.)	iná (%)	nezistené (abs.)	nezistené (%)				
1	0,11	11	1,22				

Zdroj: SODB 2021, Štatistický úrad SR, 2025

Tab. 35: Štruktúra pracovníkov podľa zamestnania v obci Horné Mýto k 1. 1. 2021

Spolu	Príslušníci ozbrojených síl (abs.)	Príslušníci ozbrojených síl (%)	Zákonodarcovia, riadiaci pracovníci (abs.)	Zákonodarcovia, riadiaci pracovníci (%)	Špecialisti (abs.)	Špecialisti (%)	Technici a odborní pracovníci (abs.)	Technici a odborní pracovníci (%)	Administratívni pracovníci, úradníci (abs.)	Administratívni pracovníci, úradníci (%)	Nezistené (abs.)	Nezistené (%)
390	0	0	4	1,03	35	8,97	27	6,92	29	7,44		
Pracovníci v službách a obchode (abs.)	Pracovníci v službách a obchode (%)	Kvalifikovaní pracovníci v poľnohospodárstve, lesníctve a rybárstve (abs.)	Kvalifikovaní pracovníci v poľnohospodárstve, lesníctve a rybárstve (%)	Kvalifikovaní robotníci a remeselníci (abs.)	Kvalifikovaní robotníci a remeselníci (%)	Operátori a montéri strojov a zariadení (abs.)	Operátori a montéri strojov a zariadení (%)	Pomocní a nekvalifikovaní pracovníci (abs.)	Pomocní a nekvalifikovaní pracovníci (%)	Nezistené (abs.)	Nezistené (%)	
44	11,28	2	0,51	70	17,95	65	16,67	38	9,74	76	19,49	

Zdroj: SODB 2021, Štatistický úrad SR, 2025

Tab. 36: Štruktúra pracovníkov podľa odvetvia ekonomickej činnosti v obci Horné Mýto k 1. 1. 2021 (počet pracovníkov: 465)

Poľnohospodárstvo, lesníctvo a rybolov (abs.)	Poľnohospodárstvo, lesníctvo a rybolov (%)	Ťažba a dobývanie (abs.)	Ťažba a dobývanie (%)	Priemysel a výroba (abs.)	Priemysel a výroba (%)	Dodávka elektriny, plynu, pary a studeného vzduchu (abs.)	Dodávka elektriny, plynu, pary a studeného vzduchu (%)	Dodávka vody; čistenie a odvod odpadových vôd, odpady a služby odstraňovania odpadov (abs.)	Dodávka vody; čistenie a odvod odpadových vôd, odpady a služby odstraňovania odpadov (%)
32	6,88	2	0,43	108	23,23	1	0,22	5	1,08
Stavebníctvo (abs.)	Stavebníctvo (%)	Veľkoobchod a maloobchod; oprava motorových vozidiel a motocyklov (abs.)	Veľkoobchod a maloobchod; oprava motorových vozidiel a motocyklov (%)	Doprava a skladovanie (abs.)	Doprava a skladovanie (%)	Ubytovacie a stravovacie služby (abs.)	Ubytovacie a stravovacie služby (%)	Informácie a komunikácia (abs.)	Informácie a komunikácia (%)
57	12,26	56	12,04	17	3,66	5	1,08	5	1,08
Finančné a poisťovacie činnosti (abs.)	Finančné a poisťovacie činnosti (%)	Činnosti v oblasti nehnuteľností (abs.)	Činnosti v oblasti nehnuteľností (%)	Odborné, vedecké a technické činnosti (abs.)	Odborné, vedecké a technické činnosti (%)	Administratívne a podporné služby (abs.)	Administratívne a podporné služby (%)	Verejná správa a obrana; povinné sociálne zabezpečenie (abs.)	Verejná správa a obrana; povinné sociálne zabezpečenie (%)
2	0,43	3	0,65	26	5,59	14	3,01	23	4,95
Vzdelávanie (abs.)	Vzdelávanie (%)	Zdravotníctvo a sociálna pomoc (abs.)	Zdravotníctvo a sociálna pomoc (%)	Umenie, zábava a rekreácia (abs.)	Umenie, zábava a rekreácia (%)	Ostatné činnosti (abs.)	Ostatné činnosti (%)	Činnosti domácností ako zamestnávateľov; nediferencované činnosti v domácnostiach produkujúce tovary a služby na vlastné použitie (abs.)	Činnosti domácností ako zamestnávateľov; nediferencované činnosti v domácnostiach produkujúce tovary a služby na vlastné použitie (%)
7	1,51	22	4,73	1	0,22	11	2,37	0	0
Činnosti extrateritoriálnych organizácií a združení (abs.)	Činnosti extrateritoriálnych organizácií a združení (%)	Nezistené (abs.)	Nezistené (%)						
0	0	68	14,62						

Zdroj: SODB 2021, Štatistický úrad SR, 2025

## Zamestnanosť, nezamestnanosť

Zamestnanosť je základným pilierom pre ekonomickú stabilitu obce. Práca poskytuje nielen finančné prostriedky pre jednotlivcov a ich rodiny, ale tiež prispieva k miestnemu hospodárstvu prostredníctvom spotreby a investícií. V obciach, kde je vysoká miera zamestnanosti, je často vidieť silnejšiu ekonomickú aktivitu a lepšiu kvalitu života. Zamestnanosť v lokálnych podnikoch, ako sú poľnohospodárske družstvá, maloobchody, remeselné dielne alebo služby, podporuje sociálnu kohéziu a zvyšuje pocit spolupatričnosti medzi obyvateľmi. V minulom desaťročí došlo k významným zmenám v štruktúre zamestnanosti obce v dôsledku celospoločenských zmien: narástol počet občanov pracujúcich v službách. Vplyv pandémie ochorenia COVID-19 sa prejavoval na trhu práce obce v posledných 3 rokoch poklesom celkovej zamestnanosti. Celková situácia na trhu práce je do určitej miery ovplyvnená i možnosťami pracovného uplatnenia sa občanov v zahraničí (hlavne v západnej Európe, kam už tradične smeruje najväčšia pracovná migrácia zo Slovenska).

Zamestnanosť ďalej posilňuje spoločenskú súdržnosť, keďže práca nie je len zdrojom príjmu, ale tiež príležitosťou pre sociálne interakcie a budovanie vzťahov. Ľudia, ktorí pracujú, často pociťujú silnejší pocit príslušnosti k svojej komunite a sú viac motivovaní zapojiť sa do miestnych aktivít a iniciatív.

Tab. 37: Štruktúra obyvateľov podľa postavenia v zamestnaní  
v obci Horné Mýto k 1. 1. 2021

Spolu	zamestnanec (abs.)	zamestnanec (%)	podnikateľ (abs.)	podnikateľ (%)	iné (abs.)	iné (%)	nezistené (abs.)	nezistené (%)
465	362	77,85	73	15,7	2	0,43	28	6,02

Zdroj: SODB 2021, Štatistický úrad SR, 2025

Najvýznamnejším ukazovateľom situácie na trhu práce je miera nezamestnanosti, ktorá je jedným zo základných kritérií pre klasifikovanie problémových regiónov. Sprievodným javom vysokej miery nezamestnanosti je sociálna a ekonomická ohrozenosť, v ohrození je najmä nekvalifikovaná, resp. nevhodne kvalifikovaná pracovná sila. Dlhodobá nezamestnanosť môže vyvolať pocit beznádeje a frustrácie, čo môže viesť k emigrácii mladých a schopných ľudí do miest v hľadaní lepších príležitostí. Tento „odliv mozgov“ oslabuje obec, znižuje jej demografickú obnovu a zhoršuje ekonomické perspektívy.

Miera nezamestnanosti v mikropriestore obce – v okrese Dunajská Streda je mierne vyššia než priemer v Trnavskom kraji, pričom pozitívnym trendom je, že vývoj nezamestnanosti má klesajúcu tendenciu. Miera nezamestnanosti mužov v porovnaní so ženami je nižšia: k 30. 04. 2025 v obci Horné Mýto bolo 28 nezamestnaných, z nich počet žien bol 15.

Vzdelanostná štruktúra nezamestnaných odhaľuje, že najzraniteľnejšie sú skupiny s najnižšou kvalifikáciou a vzdelaním. Nízky stupeň vzdelania predstavuje hlavnú prekážku pri uplatnení sa na trhu práce. Vysoká nezamestnanosť osôb s nízkym vzdelaním svedčí o štrukturálnych zmenách v dopyte po práci a jeho orientácii na kvalifikovanú a kvalifikačne flexibilnú pracovnú silu.

Tab. 38: Základné ukazovatele o nezamestnanosti v obci Horné Mýto I. – stav k 30. 04. 2025

Stav UoZ ku koncu mesiaca	z toho			Počet nedisponibilných UoZ	OPV	Počet disponibilných UoZ v PV	PU (v %)	PDU (v %)
	občania so ZP	mladiství	absolventi					
28	0	0	0	3	629	25	4,45	3,97

Zdroj: Ústredie práce, sociálnych vecí a rodiny, 2025

Tab. 39: Základné ukazovatele o nezamestnanosti v obci Horné Mýto I. – ženy – stav k 30. 04. 2025

Stav UoZ ku koncu mesiaca	z toho			Počet nedisponibilných UoZ	OPV	Počet disponibilných UoZ v PV	PU (v %)	PDU (v %)
	občania so ZP	mladiství	absolventi					
15	0	0	0	2	316	13	4,75	4,11

Zdroj: Ústredie práce, sociálnych vecí a rodiny, 2025

Tab. 40: Štruktúra UoZ podľa profesie (SK ISCO-08) vykonávanej bezprostredne pred zaradením do evidencie v obci Horné Mýto – stav k 30. 04. 2025

UoZ spolu	v tom												bezprostred. pred evidenciou bez zamestnania
	0	1	2	3	4	5	6	7	8	9	n/a		
28	0	0	1	0	2	1	0	2	1	9	0		12

SK ISCO-08

- 1 Zákonnodarcovia, riadiaci pracovníci
- 2 Špecialisti
- 3 Technici a odborní pracovníci
- 4 Administratívni pracovníci
- 5 Pracovníci v službách a obchode
- 6 Kvalifikovaní pracovníci v poľnohospodárstve, lesníctve a rybárstve
- 7 Kvalifikovaní pracovníci a remeselníci
- 8 Operátori a montéri strojov a zariadení
- 9 Pomocní a nekvalifikovaní pracovníci
- 0 Príslušníci ozbrojených síl

Zdroj: Ústredie práce, sociálnych vecí a rodiny, 2025

Tab. 41: Štruktúra UoZ podľa profesie (SK ISCO-08) vykonávanej bezprostredne pred zaradením do evidencie v obci Horné Mýto – ženy – stav k 30. 04. 2025

UoZ spolu	v tom												bezprostred. pred evidenciou bez zamestnania
	0	1	2	3	4	5	6	7	8	9	n/a		
15	0	0	1	0	1	1	0	0	0	6	0		6

Zdroj: Ústredie práce, sociálnych vecí a rodiny, 2025

Tab. 42: Štruktúra UoZ podľa odvetvia posledného zamestnávateľa (SK NACE) – zamestnanie bezprostredne pred zaradením do evidencie v obci Horné Mýto – stav k 30. 04. 2025

UoZ spolu	v tom																				n/a	bezprostred. pred evidenciou bez zamestnania		
	A	B	C	D	E	F	G	H	I	J	K	L	M	N	O	P	Q	R	S	T			U	
28	2	0	3	0	0	1	4	1	1	1	0	0	2	0	0	0	0	0	0	0	0	1		12

SK NACE - odvetvová klasifikácia ekonomických činností

- A poľnohosp., lesníctvo a rybolov
- B ťažba a dobývanie
- C priemyselná výroba
- D dodávka elektriny, plynu, pary a studeného vzduchu
- E dodávka vody, čistenie a odvod odp.vôd,odpady a služ.
- F stavebníctvo
- G veľkoobchod a maloobchod, oprava motor. voz.a motocy.
- H doprava a skladovanie
- I ubytovacie a stravovacie služby
- J informácie a komunikácia
- K finančné a poisťovacie služby
- L činnosti v oblasti nehnuteľností
- M odborné, vedecké a technic. činnosť
- N administratívne a podporné služby
- O verejná správa a obrana, povinné sociál.zabezp
- P vzdelávanie
- Q zdravotníctvo a sociálna pomoc
- R umenie, zábava a rekreácia
- S ostatné činnosti
- T činnosti domácností ako zamestnávateľov
- U činnosti extrateritoriálnych organiz. a združení

Zdroj: Ústredie práce, sociálnych vecí a rodiny, 2025

Tab. 43: Štruktúra UoZ podľa odvetvia posledného zamestnávateľa (SK NACE) – zamestnanie bezprostredne pred zaradením do evidencie v obci Horné Mýto – ženy –stav k 30. 04. 2025

UoZ spolu	v tom																				n/a	bezprostred. pred evidenciou bez zamestnania		
	A	B	C	D	E	F	G	H	I	J	K	L	M	N	O	P	Q	R	S	T			U	
15	2	0	0	0	0	0	4	1	0	1	0	0	1	0	0	0	0	0	0	0	0	0		6

Zdroj: Ústredie práce, sociálnych vecí a rodiny, 2025

Tab. 44: Štruktúra UoZ podľa najvyššie dosiahnutého vzdelania (ISCED) v obci Horné Mýto – stav k 30. 04. 2025

UoZ spolu	v tom										
	0	1	2	3	4	5	6	7	8	n/a	
28	0	0	5	21	0	0	1	1	0	0	

ISCED (The International Standard Classification of Education) - Medzinárodná štandardná klasifikácia vzdelávania

- 0 predprimárne vzdelanie
- 1 primárne vzdelanie
- 2 nižšie sekundárne vzdelanie
- 3 vyššie sekundárne vzdelanie
- 4 post sekundárne neterciárne vzdelanie
- 5 terciárne vzdelanie (nie VŠ)
- 6 terciárne vzdelanie (VŠ 1.stupeň)
- 7 terciárne vzdelanie (VŠ 2.stupeň)
- 8 terciárne vzdelanie (VŠ 3.stupeň)

Zdroj: Ústredie práce, sociálnych vecí a rodiny, 2025

Tab. 45: Štruktúra UoZ podľa najvyššie dosiahnutého vzdelania (ISCED) v obci Horné Mýto – ženy – stav k 30. 04. 2025

UoZ spolu	v tom										
	0	1	2	3	4	5	6	7	8	n/a	
15	0	0	3	11	0	0	1	0	0	0	

Zdroj: Ústredie práce, sociálnych vecí a rodiny, 2025

Tab. 46: Štruktúra UoZ podľa veku v obci Horné Mýto – stav k 30. 04. 2025

UoZ spolu	v tom										
	do 20r.	20-24r.	25-29r.	30-34r.	35-39r.	40-44r.	45-49r.	50-54r.	55-59r.	60r. a viac	n/a
28	1	2	3	2	5	0	3	8	3	1	0

Zdroj: Ústredie práce, sociálnych vecí a rodiny, 2025

Tab. 47: Štruktúra UoZ podľa veku v obci Horné Mýto – ženy –stav k 30. 04. 2025

UoZ spolu	v tom										
	do 20r.	20-24r.	25-29r.	30-34r.	35-39r.	40-44r.	45-49r.	50-54r.	55-59r.	60r. a viac	n/a
15	0	0	1	1	3	0	2	5	2	1	0

Zdroj: Ústredie práce, sociálnych vecí a rodiny, 2025

Tab. 48: Štruktúra UoZ podľa doby evidencie (v mesiacoch) v obci Horné Mýto – stav k 30. 04. 2025

UoZ spolu	v tom										
	do 3 m.	4 - 6 m.	7 - 9 m.	10 - 12 m.	13 - 18 m.	19 - 24 m.	25 - 30 m.	31 - 36 m.	37 - 42 m.	43 - 48 m.	nad 48 m.
28	7	4	7	3	1	2	0	0	0	0	4

Zdroj: Ústredie práce, sociálnych vecí a rodiny, 2025

Tab. 49: Štruktúra UoZ podľa doby evidencie (v mesiacoch) v obci Horné Mýto – ženy – stav k 30. 04. 2025

UoZ spolu	v tom										
	do 3 m.	4 - 6 m.	7 - 9 m.	10 - 12 m.	13 - 18 m.	19 - 24 m.	25 - 30 m.	31 - 36 m.	37 - 42 m.	43 - 48 m.	nad 48 m.
15	3	1	5	3	0	1	0	0	0	0	2

Zdroj: Ústredie práce, sociálnych vecí a rodiny, 2025

Tab. 50: Štruktúra UoZ znevýhodnených podľa §8 zákona č. 5/2004 Z.z. v obci Horné Mýto – stav k 30. 04. 2025

UoZ spolu	z toho									
	a)	b)	c)	d)	e)	f)	g)	h)	i)	
19	0	12	8	5	14	0	0	0	0	

Číselník typov znevýhodnených UoZ podľa zák.č. 5/2004 Zb. § 8 písm.:

a)	absolvent školy - občan mladší ako 26 rokov veku, ktorý ukončil príslušným stupňom vzdelania sústavnú prípravu na povolanie v dennej forme štúdia pred menej ako dvomi rokmi a od jej ukončenia nemal pravidelne platené zamestnanie
b)	občan starší ako 50 rokov veku
c)	dlhodobozamestnaný občan - občan vedený v evidencii UoZ najmenej 12 po sebe nasledujúcich mesiacov
d)	občan, ktorý dosiahol vzdelanie nižšie ako stredné odborné vzdelanie
e)	občan, ktorý v období najmenej 12 po sebe nasledujúcich kalendárnych mesiacov pred zaradením do evidencie UoZ nemal pravidelne platené zamestnanie a nevykonával alebo neprevádzkoval samostatnú zárobkovú činnosť dlhšie ako 6 po sebe nasledujúcich mesiacov
f)	štátny príslušník tretej krajiny, ktorému bol udelený azyl alebo ktorému bola poskytnutá doplnková ochrana
g)	osamelý občan – občan, ktorý žije ako osamelá dospelá osoba s jednou alebo viacerými osobami odkázanými na jeho starostlivosť alebo starajúca sa aspoň o jedno dieťa pred skončením povinnej školskej dochádzky,
h)	občan so zdravotným postihnutím
i)	občan, ktorý ukončil poberanie materského alebo poberanie rodičovského príspevku menej ako dva roky pred zaradením do evidencie uchádzačov o zamestnanie a ktorý počas poberania materského alebo počas poberania rodičovského príspevku nemal príjem zo zárobkovej činnosti zamestnanca a zo samostatnej zárobkovej činnosti

Program hospodárskeho rozvoja a sociálneho rozvoja obce Horné Mýto na roky 2025 – 2030

Zdroj: Ústredie práce, sociálnych vecí a rodiny, 2025

Tab. 51: Štruktúra UoZ znevýhodnených podľa §8 zákona č. 5/2004 Z.z. v obci Horné Mýto – ženy – stav k 30. 04. 2025

UoZ spolu	z toho								
	a)	b)	c)	d)	e)	f)	g)	h)	i)
11	0	8	4	3	9	0	0	0	0

Zdroj: Ústredie práce, sociálnych vecí a rodiny, 2025

Tab. 52: Štruktúra UoZ podľa rodinného stavu v obci Horné Mýto – stav k 30. 04. 2025

UoZ spolu	v tom					
	slobodný/slobodná	ženatý/vydatá	rozvedený/rozvedená	vdovec/vdova	registrované partnerstvo	nezistené
28	11	11	6	0	0	0

Zdroj: Ústredie práce, sociálnych vecí a rodiny, 2025

Tab. 53: Štruktúra UoZ podľa rodinného stavu v obci Horné Mýto – ženy – stav k 30. 04. 2025

UoZ spolu	v tom					
	slobodná	vydatá	rozvedená	vdova	registrované partnerstvo	nezistené
15	2	9	4	0	0	0

Zdroj: Ústredie práce, sociálnych vecí a rodiny, 2025

## Mzdy

Mzda ako finančné ohodnotenie za prácu hrá kľúčovú úlohu v hospodárskom a sociálnom rozvoji každej obce. Na vidieku, kde sa často stretávame s nižšími príjmami, nedostatkom pracovných príležitostí a slabšou infraštruktúrou, má výška a stabilita mzdy mimoriadny význam. Mzda ovplyvňuje nielen jednotlivcov a ich rodiny, ale aj celú komunitu – od miestnych podnikateľov až po obecné financie.

Priemerná mzda obyvateľstva je jedným z kľúčových ekonomických ukazovateľov, ktorý má výrazný vplyv na rozvoj obce. Tento faktor ovplyvňuje mnoho aspektov, vrátane kvality života obyvateľov, miestneho hospodárstva, dostupnosti služieb a celkovej atraktivity obce pre nových obyvateľov a investorov.

Mzdy sú základným pilierom lokálnej ekonomiky. Mikropriestor riešeného územia patrí na základe výšky priemerných mesačných nominálnych miezd medzi podpriemerné regióny Slovenska: príjmy obyvateľov obce i okresu sú pod celoštátnym a krajským priemerom.

Tab. 54: Priemerná nominálna mesačná mzda zamestnanca (v EUR) na rôznych regionálnych úrovniach v období 2022 – 2013

	2022	2021	2020	2019	2018	2017	2016	2015	2014	2013
Slovenská republika	1 500	1 401	1 324	1 266	1 171	1 095	1 034	993	957	891
Bratislavský kraj	1 903	1 767	1 688	1 646	1 532	1 426	1 356	1 319	1 286	1 182
Trnavský kraj	1 428	1 331	1 281	1 204	1 114	1 050	965	930	892	841
Okres Dunajská Streda	1 289	1 190	1 126	1 078	983	907	823	801	768	725
Okres Galanta	1 304	1 195	1 146	1 053	948	935	851	804	769	735

Zdroj: Štatistický úrad 2024

V roku 2022 podobne ako v predošlých rokoch, bola priemerná mzda pod celoslovenským priemerom. V roku 2022 priemerná mesačná nominálna mzda v okrese Dunajská Streda bola 1289 EUR, kým priemerná mesačná nominálna mzda na Slovensku

bola o 211 EUR vyššia. V roku 2022 priemerná mesačná mzda v Trnavskom kraji bola o 139 EUR vyššia ako v okrese Dunajská Streda. Takáto nízka úroveň nominálnej mzdy v záujmovom regióne je odrazom všeobecného postavenia ekonomiky okresu. Najvyššiu mzdu poberali zamestnanci v priemysle a vo finančných a poisťovacích činnostiach.

Zamestnanie nie vždy chráni pred chudobou, keď náklady na život sú neprimerane vysoké a mzdy sú nízke. Vyššia priemerná mzda priamo prispieva k zlepšeniu kvality života obyvateľov. Obyvatelia s vyššími príjmami si môžu dovoliť lepšie bývanie, kvalitnejšie vzdelanie pre svoje deti, lepšiu zdravotnú starostlivosť a širšie spektrum voľnočasových aktivít. Vyššie príjmy tiež znižujú riziko chudoby a sociálnej marginalizácie, čo prispieva k celkovej sociálnej stabilite v obci. Aktuálne v dôsledku hospodárskej krízy (rast ceny energií, vysoká inflácia) značná časť populácie obce – ako aj Slovenska alebo celej EÚ – je vystavená zvyšujúcemu sa riziku chudoby.

Vyššie príjmy obyvateľov umožňujú obci zhromažďovať viac prostriedkov prostredníctvom miestnych daní a poplatkov. Tieto prostriedky môžu byť následne investované do rozvoja infraštruktúry, ako sú cesty, verejné osvetlenie, vodovodné a kanalizačné systémy, ako aj do rozvoja sociálnych a vzdelávacích služieb, ako sú materská škola a zdravotnícke zariadenie. Zabezpečenie rastu priemerných miezd a rovnomerného rozvoja je kľúčové pre udržateľný rozvoj a prosperitu obce.

Dlhodobá prosperita obce závisí od jej schopnosti vytvárať a udržiavať pracovné príležitosti pre súčasných a budúcich obyvateľov. Podpora miestneho podnikania, rozvoj vidieckeho turistického ruchu a poľnohospodárstva môžu výrazne prispieť k udržateľnosti obce. Obce, ktoré sa aktívne zapájajú do vytvárania pracovných príležitostí a podporujú inovácie, sú schopné prežiť hospodárske a demografické výzvy.

*V strednodobom horizonte aj komunity riešeného územia budú čeliť výzvam spojeným s globalizáciou, technologickým pokrokom a demografickými zmenami, aby si udržali svoju vitalitu a poskytli svojim obyvateľom prosperujúce a inkluzívne prostredie.*

*Vyššie mzdy vedú k zlepšeniu kvality života, znižovaniu chudoby, udržaniu mladých ľudí v obci a zlepšeniu sociálnej súdržnosti. V strednodobom horizonte je potrebné podporiť vytváranie dobre platených pracovných miest, investície do rozvoja podnikateľského prostredia, čo prinesie dlhodobú prosperitu a udržateľnosť pre celú obec.*

## **Ľudia ohrození rizikom sociálneho vylúčenia**

Sociálne vylúčenie je komplexný a mnohostranný fenomén, ktorý postihuje jednotlivcov a skupiny, ktoré sú na okraji spoločnosti a nemajú rovnaký prístup k príležitostiam, zdrojom a službám ako ostatní. Sociálne vylúčenie môže mať vážne dôsledky pre jednotlivcov, komunity a spoločnosť ako celok. Medzi hlavné dôsledky patria: zdravotné problémy (sociálne vylúčení jedinci často čelia horším zdravotným podmienkam a majú obmedzený prístup k zdravotnej starostlivosti), psychologické dopady (sociálne vylúčenie môže viesť k depresii, úzkosti a ďalším psychickým problémom), kriminalita a sociálna nestabilita (sociálne vylúčení jednotlivci sú náchyľnejší na zapojenie sa do kriminálnych aktivít, čo môže viesť k zvýšeniu sociálnej nestability a kriminality v komunite).

Boj proti sociálnemu vylúčeniu je kľúčovou politickou prioritou obce. Najpočetnejšou skupinou ľudí ohrozených rizikom sociálneho vylúčenia sú nezamestnaní. V najbližších rokoch bude potrebné sústrediť pozornosť aj na pracovnú silu vo vekových skupinách nad 40 rokov, ktorí sú ohrození rizikom sociálneho vylúčenia, lebo väčšinou majú nízku adaptabilitu na meniace sa požiadavky pracovného trhu a majú zväčša nevyhovujúcu kvalifikáciu, čoho

dôsledkom je ich nízka atraktivita pre zamestnávateľa (majú malú šancu uplatniť sa na trhu práce).

Ďalšou skupinou ľudí ohrozených rizikom sociálneho vylúčenia sú starší obyvatelia, ktorí sú poberateľmi starobných dôchodkov (výraznejšie vyššie vekové kategórie) a zdravotne, zmyslovo a duševne postihnutí občania. Títo občania sú v prevažnej miere poberateľmi invalidných dôchodkov.

Ďalšou významnou skupinou ľudí, ktorých možno zaradiť medzi ohrozených rizikom sociálneho vylúčenia, sú deti odkázané na pomoc cudzích a prípadne iné sociálne ohrozené skupiny obyvateľov. Obzvlášť ohrozené sú deti pochádzajúce z domácností s nízkym vzdelaním rodičov.

Rizikom sociálneho vylúčenia sú ohrozené aj osoby so zdravotným postihnutím: fyzické a mentálne zdravotné postihnutia môžu obmedziť schopnosť jednotlivcov zapojiť sa do bežného života, vrátane pracovných aktivít, spoločenských udalostí a vzdelávania.

Etnické, rasové, rodové a iné formy diskriminácie môžu tiež obmedziť prístup jednotlivcov k zdrojom a príležitostiam, čo prispieva k ich sociálnemu vylúčeniu.

*V budúcom období možno predpokladať zvýšený záujem občanov o sociálne služby pre seniorov, keďže dochádza k starnutiu populácie, čo predstavuje celoeurópsky trend.*

*Opatrenia, ktoré môžu pomôcť zmierniť sociálne vylúčenie a podporiť integráciu zraniteľných skupín:*

- *podpora vzdelávania a zvyšovanie prístupnosti kvalitného vzdelania pre všetkých obyvateľov sú kľúčové pre zníženie rizika sociálneho vylúčenia,*
- *podpora zamestnanosti, tvorba nových pracovných miest a zvyšovanie miezd môžu pomôcť znížiť chudobu a sociálne vylúčenie,*
- *poskytovanie sociálnych služieb (ako sú sociálne bývanie, zdravotná starostlivosť a sociálna podpora), ktoré môžu pomôcť zraniteľným skupinám prekonať bariéry a zlepšiť ich životné podmienky,*
- *boj proti diskriminácii – implementácia antidiskriminačných zákonov a podpora inkluzívnych politík môžu pomôcť znížiť predsudky a diskrimináciu voči zraniteľným skupinám,*
- *posilňovanie rodinných a sociálnych väzieb – podpora komunitných programov a iniciatív, ktoré posilňujú rodinné a sociálne väzby, môžu pomôcť znížiť riziko sociálnej izolácie a vylúčenia.*

## **Rovnosť príležitostí**

Rovnosť príležitostí je princíp, ktorý zaručuje, že všetci jednotlivci majú rovnaký prístup k vzdelaniu, zamestnaniu, zdravotnej starostlivosti a iným základným službám bez ohľadu na ich sociálne postavenie, pohlavie, etnický pôvod alebo iné osobné charakteristiky. Tento princíp má mimoriadny význam, pretože podporuje sociálnu súdržnosť, ekonomický rast a celkovú kvalitu života obyvateľov.

V rámci všetkých rozvojových programov je odôvodnené, aby program zabezpečil rovnosť príležitostí znevýhodnených spoločenských skupín. Podpora základných práv, nediskriminácie a rovnosti príležitostí je jedným zo základných princípov uplatňovaných v EÚ.

Rovnosť príležitostí znamená podporovať potieranie diskriminácie na základe pohlavia, rasy, etnického pôvodu, náboženského vyznania, viery, zdravotného postihnutia, veku či sexuálnej orientácie. Cieľom je zabezpečiť rovnosť príležitostí pre všetkých a predchádzanie všetkým formám diskriminácie, t. j. rovnosť príležitostí znevýhodnených

spoločenských skupín ako dôchodcovia, trvalo nezamestnaní, ženy v domácnosti, občania s nízkou vzdelanosťou, ľudia s telesným a duševným postihnutím, s cieľom podpory integrácie sociálne vylúčených ľudí s rizikom sociálnej exklúzie, zvyšovanie zamestnanosti a zamestnateľnosti (aktivizáciou a motiváciou) obyvateľov bez vzdelania, s nízkym vzdelaním, dlhodobo nezamestnaných, nezamestnaných nad 45 rokov a mladistvých, a ďalších, podpora rovnosti a boj proti diskriminácii, zlepšovanie materiálnych podmienok bývania a infraštruktúry izolovaných osád a komunít, podpora rozvoja a aktivizácia komunít pri riešení sociálnych a ekonomických problémov, využívanie projektov a programov aktívnej politiky zamestnanosti.

Jedným z hlavných atribútov demokratického štátu je vybudovanie takého legislatívneho a inštitucionálneho rámca, ktorý zaručuje dôstojnosť občanov a dohliada na zabezpečenie ich základných práv.

Úrad práce, sociálnych vecí a rodiny v Dunajskej Strede podporuje projekty zamerané na zvýšenie zamestnanosti osôb ohrozených sociálnym vylúčením z dôvodu príslušnosti ku skupinám, osobitne ohrozených diskriminujúcimi fenoménmi – rod, vek, zdravotné postihnutie. Hlavné aktivity sú zamerané na vytváranie pracovného prostredia, ktoré zvyšuje možnosť odstraňovania bariér brániacich vstupu týchto skupín na trh práce, pričom sa intenzívna pozornosť venuje odstraňovaniu rodových bariér, ktoré bránia ženám v sebarealizácii. Do realizácie týchto projektov sú preto zapojení nezamestnaní, zamestnávateľia z regiónu, sociálni partneri a zástupcovia verejnej správy a samosprávy, úrady práce a inšpektoráty práce na lokálnej úrovni.

Ďalším spôsobom vytvárania rovnakých príležitostí (predovšetkým vytváraním vhodných podmienok pre postihnutých občanov) je zriaďovanie chránených dielní/chránených pracovísk (CHD/CHP).

Obec Horné Mýto podporí opatrenia pre predchádzanie a odstraňovanie prekážok dosahovania skutočnej rovnoprávnosti a dôstojného života pre všetky skupiny obyvateľstva, podporí prehĺbovanie uplatňovania hľadísk rodovej rovnosti a rovnosti príležitostí na všetkých úrovniach osobného, rodinného, pracovného a spoločenského života (v súlade s Celoštátnou stratégiou ochrany a podpory ľudských práv v Slovenskej republike).

*Rozvoj ľudských zdrojov si vyžaduje komplexný a viacrozmerný prístup, ktorý zahŕňa všetkých obyvateľov a vytvára pre nich podmienky pre prosperujúce a udržateľné životné prostredie. Zabezpečenie rovnakého prístupu k vzdelaniu, zamestnaniu, zdravotnej starostlivosti a sociálnej inklúzii prispieva k zvyšovaniu kvality života obyvateľov, podporuje sociálnu súdržnosť a vytvára podmienky pre ekonomický rast.*

## Domový a bytový fond

Domový a bytový fond je jednou zo základných zložiek infraštruktúry obce, ktorá priamo ovplyvňuje kvalitu života obyvateľov, atraktivitu obce pre nových obyvateľov, ako aj potenciál jej ďalšieho rozvoja. Dostupnosť kvalitného a cenovo dostupného bývania je zároveň kľúčovým predpokladom pre udržanie mladých rodín, podporu prirodzenej populačnej obnovy a rozvoj miestnej komunity.

Domový a bytový fond v obci Horné Mýto odráža charakter vidieckeho osídlenia s prevahou rodinných domov, ktoré tvoria základné prvky obytnej infraštruktúry. V roku 2021 pri Sčítaní obyvateľov, domov a bytov (ďalej SODB 2021) v obci bolo 349 bytov a 319 domov.

Väčšina obytných budov v obci je vo vlastníctve fyzických osôb a využívaná na trvalé bývanie. Zároveň sa v obci nachádza aj menší počet domov, ktoré slúžia ako rekreačné objekty – najmä počas víkendov a letnej sezóny. Časť neobývaných bytov je určitou rezervou pre skvalitňovanie domového fondu, keďže po ich rekonštrukcii sa spravidla zvýši ich vybavenosť.

Veková štruktúra bytového fondu je rôznorodá [v období 1961 – 1980 bolo postavených 45 % domového fondu obce], pričom značná časť staršieho fondu si vyžaduje rekonštrukciu a modernizáciu, najmä z hľadiska energetickej hospodárnosti a technického stavu. Od veku domov a bytov čiastočne závisia aj všetky ostatné charakteristiky, počínajúc veľkosťou až po ich technické vybavenie.

Bývanie a jeho úroveň patria k dôležitým aspektom celkových životných podmienok obyvateľstva. Byt neplní iba materiálnu funkciu prirodzených potrieb rodiny ako základnej jednotky spoločnosti, ale zároveň je výraznou zložkou kultúrneho štandardu obyvateľstva a v nemalej miere aktívne pôsobí na regeneráciu ľudí.

Výzvou do budúcnosti je zabezpečiť dostatočnú ponuku kvalitného bývania pre všetky cieľové skupiny obyvateľov — vrátane potenciálnych nových obyvateľov. Zároveň je potrebné podporovať udržateľnú výstavbu, šetrnú k životnému prostrediu a harmonicky začlenenú do urbanistickej štruktúry obce. V rámci strategického plánovania bude obec klásť dôraz na:

- revitalizáciu existujúceho domového a bytového fondu,
- podporu výstavby nových bytových jednotiek v súlade s potrebami obyvateľstva,
- rozvoj dostupného nájomného bývania,
- zabezpečenie infraštruktúrneho zázemia pre nové obytné zóny.

Tab. 55: Štruktúra domov podľa typu domu v obci Horné Mýto k 1. 1. 2021

Spolu	rodinný dom (abs.)	rodinný dom (%)	bytový dom (abs.)	bytový dom (%)	polyfunkčná budova (abs.)	polyfunkčná budova (%)	ostatné budovy na bývanie (abs.)	ostatné budovy na bývanie (%)	
319	296	92,79	10	3,13	1	0,31	6	1,88	
neskolaudovaný rodinný dom (abs.)	neskolaudovaný rodinný dom (%)	núdzový objekt, neurčený na bývanie (abs.)	núdzový objekt, neurčený na bývanie (%)	inštitucionálne alebo kolektívne zariadenia (abs.)	inštitucionálne alebo kolektívne zariadenia (%)	ostatné (abs.)	ostatné (%)	nezistený (abs.)	nezistený (%)
2	0,63	1	0,31	0	0	3	0,94	0	0

Zdroj: SODB 2021, Štatistický úrad SR, 2025

Tab. 56: Štruktúra domov podľa obdobia výstavby v obci Horné Mýto k 1. 1. 2021

Spolu	pred rokom 1919 (abs.)	pred rokom 1919 (%)	1919 - 1945 (abs.)	1919 - 1945 (%)	1946 - 1960 (abs.)	1946 - 1960 (%)	1961 - 1980 (abs.)	1961 - 1980 (%)	
319	2	0,63	10	3,13	59	18,5	144	45,14	
1981 - 2000 (abs.)	1981 - 2000 (%)	2001 - 2010 (abs.)	2001 - 2010 (%)	2011 - 2015 (abs.)	2011 - 2015 (%)	2016 a neskôr (abs.)	2016 a neskôr (%)	nezistené (abs.)	nezistené (%)
65	20,38	17	5,33	5	1,57	14	4,39	3	0,94

Zdroj: SODB 2021, Štatistický úrad SR, 2025

Tab. 57: Štruktúra domov podľa formy vlastníctva v obci Horné Mýto k 1. 1. 2021

Spolu	nezistený (abs.)	nezistený (%)	fyzická osoba (abs.)	fyzická osoba (%)	štát (abs.)	štát (%)	obec (abs.)	obec (%)	iná právnická osoba (abs.)	iná právnická osoba (%)
319	28	8,78	264	82,76	0	0	8	2,51	1	0,31
cirkev (abs.)	cirkev (%)	zahraničný vlastník (abs.)	zahraničný vlastník (%)	kombinácia vlastníkov (abs.)	kombinácia vlastníkov (%)	bytové družstvo (abs.)	bytové družstvo (%)	obchodná spoločnosť (abs.)	obchodná spoločnosť (%)	
0	0	1	0,31	17	5,33	0	0	0	0	

Zdroj: SODB 2021, Štatistický úrad SR, 2025

Tab. 58: Štruktúra domov podľa materiálu nosnej konštrukcie v obci Horné Mýto k 1. 1. 2021

Spolu	murovaná konštrukcia (tehly, tvárnice, tehlové bloky) (abs.)	murovaná konštrukcia (tehly, tvárnice, tehlové bloky) (%)	konštrukcia z nepálených tehliel (abs.)	konštrukcia z nepálených tehliel (%)	spriahnutá oceľobetónová konštrukcia (stenové panely) (abs.)	spriahnutá oceľobetónová konštrukcia (stenové panely) (%)	konštrukcia z kameňa (abs.)	konštrukcia z kameňa (%)	drevená konštrukcia (abs.)	drevená konštrukcia (%)
319	275	86,21	26	8,15	4	1,25	0	0	1	0,31
konštrukcia kombinovaná (kameň a tehly) (abs.)	konštrukcia kombinovaná (kameň a tehly) (%)	betónová konštrukcia (abs.)	betónová konštrukcia (%)	hliníková konštrukcia (abs.)	hliníková konštrukcia (%)	konštrukcia odolná proti zemetraseniu (abs.)	konštrukcia odolná proti zemetraseniu (%)	oceľová konštrukcia (abs.)	oceľová konštrukcia (%)	iná konštrukcia (abs.)
10	3,13	0	0	0	0	0	0	0	0	0
iná konštrukcia (%)	nezistený (abs.)	nezistený (%)								
0	3	0,94								

Zdroj: SODB 2021, Štatistický úrad SR, 2025

Tab. 59: Štruktúra domov podľa typu vodovodnej prípojky v obci Horné Mýto k 1. 1. 2021

Spolu	v dome - z verejnej siete (abs.)	v dome - z verejnej siete (%)	v dome - vlastná (abs.)	v dome - vlastná (%)	mimo domu - z verejnej siete (abs.)	mimo domu - z verejnej siete (%)	mimo domu - vlastná (abs.)	mimo domu - vlastná (%)	bez prípojky (abs.)	bez prípojky (%)	nezistený (abs.)	nezistený (%)
319	224	70,22	81	25,39	3	0,94	1	0,31	7	2,19	3	0,94

Zdroj: SODB 2021, Štatistický úrad SR, 2025

Tab. 60: Štruktúra domov podľa plynovej prípojky v obci Horné Mýto k 1. 1. 2021

Spolu	áno (abs.)	áno (%)	nie (abs.)	nie (%)	nezistené (abs.)	nezistené (%)
319	247	77,43	69	21,63	3	0,94

Zdroj: SODB 2021, Štatistický úrad SR, 2025

Tab. 61: Štruktúra domov podľa typu kanalizačného systému v obci Horné Mýto k 1. 1. 2021

Spolu	septik, žumpa (abs.)	septik, žumpa (%)	prípojka na kanalizačnú sieť (abs.)	prípojka na kanalizačnú sieť (%)	domáca čistička odpadových vôd (abs.)	domáca čistička odpadových vôd (%)	bez kanalizácie (abs.)	bez kanalizácie (%)	nezistený (abs.)	nezistený (%)
319	306	95,92	0	0	2	0,63	8	2,51	3	0,94

Zdroj: SODB 2021, Štatistický úrad SR, 2025

Tab. 62: Štruktúra domov podľa obdobia poslednej rekonštrukcie v obci Horné Mýto k 1. 1. 2021

Spolu	pred rokom 1980 (abs.)	pred rokom 1980 (%)	1980 - 1990 (abs.)	1980 - 1990 (%)	1991 - 1995 (abs.)	1991 - 1995 (%)	1996 - 2000 (abs.)	1996 - 2000 (%)	2001 - 2005 (abs.)	2001 - 2005 (%)
319	0	0	5	1,57	3	0,94	6	1,88	15	4,7
2006 - 2009 (abs.)	2006 - 2009 (%)	2010 - 2015 (abs.)	2010 - 2015 (%)	2016 a neskôr (abs.)	2016 a neskôr (%)	bez rekonštrukcie (abs.)	bez rekonštrukcie (%)	nezistené (abs.)	nezistené (%)	
35	10,97	104	32,6	45	14,11	103	32,29	3	0,94	

Zdroj: SODB 2021, Štatistický úrad SR, 2025

Tab. 63: Štruktúra obývanosti domov na trvalý pobyt v obci Horné Mýto k 1. 1. 2021

Spolu	áno (abs.)	áno (%)	nie (abs.)	nie (%)
319	267	83,7	52	16,3

Zdroj: SODB 2021, Štatistický úrad SR, 2025

Tab. 64: Štruktúra bytov podľa počtu obytných miestností v obci Horné Mýto k 1. 1. 2021

Spolu	1 obytná miestnosť (abs.)	1 obytná miestnosť (%)	2 obytné miestnosti (abs.)	2 obytné miestnosti (%)	3 obytné miestnosti (abs.)	3 obytné miestnosti (%)	4 obytné miestnosti (abs.)	4 obytné miestnosti (%)	5 obytných miestností (abs.)	5 obytných miestností (%)
349	2	0,57	34	9,74	101	28,94	89	25,5	66	18,91
6 obytných miestností (abs.)	6 obytných miestností (%)	7 obytných miestností (abs.)	7 obytných miestností (%)	8 obytných miestností (abs.)	8 obytných miestností (%)	9 obytných miestností a viac (abs.)	9 obytných miestností a viac (%)	nezistený (abs.)	nezistený (%)	
24	6,88	16	4,58	7	2,01	7	2,01	3	0,86	

Zdroj: SODB 2021, Štatistický úrad SR, 2025

Tab. 65: Štruktúra bytov podľa zásobovania vodou v obci Horné Mýto k 1. 1. 2021

Spolu	vodovod v byte zo spoločného zdroja (abs.)	vodovod v byte zo spoločného zdroja (%)	vodovod v byte z vlastného zdroja (abs.)	vodovod v byte z vlastného zdroja (%)	vodovod mimo bytu (abs.)	vodovod mimo bytu (%)	bez vodovodu (abs.)	bez vodovodu (%)	nezistené (abs.)	nezistené (%)
349	248	71,06	90	25,79	2	0,57	6	1,72	3	0,86

Zdroj: SODB 2021, Štatistický úrad SR, 2025

Tab. 66: Štruktúra bytov podľa splachovacieho záchodu v obci Horné Mýto k 1. 1. 2021

Spolu	splachovací záchod v byte (abs.)	splachovací záchod v byte (%)	splachovací záchod mimo bytu (abs.)	splachovací záchod mimo bytu (%)	bez splachovacieho záchoda (abs.)	bez splachovacieho záchoda (%)	nezistený (abs.)	nezistený (%)
349	329	94,27	8	2,29	9	2,58	3	0,86

Zdroj: SODB 2021, Štatistický úrad SR, 2025

Tab. 67: Štruktúra bytov podľa kúpeľne v obci Horné Mýto k 1. 1. 2021

Spolu	vaňa alebo sprchovací kút v byte (abs.)	vaňa alebo sprchovací kút v byte (%)	bez vane alebo sprchovacieho kúta v byte (nachádza sa na chodbe domu, spoločná) (abs.)	bez vane alebo sprchovacieho kúta v byte (nachádza sa na chodbe domu, spoločná) (%)	bez vane alebo sprchovacieho kúta (abs.)	bez vane alebo sprchovacieho kúta (%)	nezistená (abs.)	nezistená (%)
349	336	96,28	0	0	10	2,87	3	0,86

Zdroj: SODB 2021, Štatistický úrad SR, 2025

**Tab. 68: Štruktúra bytov podľa typu kúrenia v obci Horné Mýto k 1. 1. 2021**

Spolu	ústredné kúrenie diaľkové (abs.)	ústredné kúrenie diaľkové (%)	ústredné kúrenie lokálne (abs.)	ústredné kúrenie lokálne (%)	etážové kúrenie (abs.)	etážové kúrenie (%)	samostatné vykurovacie teleso (abs.)	samostatné vykurovacie teleso (%)
349	9	2,58	238	68,19	8	2,29	88	25,21
iný (abs.)	iný (%)	bez kúrenia (abs.)	bez kúrenia (%)	nezistený (abs.)	nezistený (%)			
3	0,86	0	0	3	0,86			

Zdroj: SODB 2021, Štatistický úrad SR, 2025

**Tab. 69: Štruktúra bytov podľa typu zdroja energie využívaného na vykurovanie v obci Horné Mýto k 1. 1. 2021**

Spolu	plyn (abs.)	plyn (%)	elektrina (abs.)	elektrina (%)	kvapalné palivo (abs.)	kvapalné palivo (%)	pevné palivo (abs.)	pevné palivo (%)
349	268	76,79	18	5,16	0	0	55	15,76
solárna energia (abs.)	solárna energia (%)	iný (abs.)	iný (%)	žiadny (abs.)	žiadny (%)	nezistený (abs.)	nezistený (%)	
2	0,57	3	0,86	0	0	3	0,86	

Zdroj: SODB 2021, Štatistický úrad SR, 2025

**Tab. 70: Štruktúra obývanosti bytov na trvalý pobyt v obci Horné Mýto k 1. 1. 2021**

Spolu	áno (abs.)	áno (%)	nie (abs.)	nie (%)
349	290	83,09	59	16,91

Zdroj: SODB 2021, Štatistický úrad SR, 2025

**Tab. 71: Vývoj počtu postavených rod. domov a byt. domov v obci v období 2007 – 2013**

Rok	2007	2008	2009	2010	2011	2012	2013
Počet postavených rod. domov (v rámci IBV)	1	1	1	-	1	1	2
Počet post. bytových domov/bytov (v rámci HBV)	1/9	-	-	1/12	-	-	-

Zdroj: Obecný úrad, 2014

**Tab. 72: Vývoj počtu začatých a dokončených bytov za roky 2015 – 2024**

	2015	2016	2017	2018	2019	2020	2021	2022	2023	2024
Začaté byty	2	6	1	3	4	5	6	4	3	12
Dokončené byty	0	2	1	4	4	4	5	8	0	1

Poznámky: Začaté byty - Počet bytov, na ktoré bolo vydané stavebné povolenie

Dokončené byty - Počet bytov, na ktoré bolo vydané kolaudačné rozhodnutie

Zdroj: Obecný úrad, 2025

**Tab. 73: Vývoj počtu začatých a dokončených bytov v rodinných domoch za roky 2015 – 2024**

	2015	2016	2017	2018	2019	2020	2021	2022	2023	2024
počet začatých bytov v rodinných domoch	2	6	1	3	4	5	6	4	3	12
počet dokončených bytov v rodinných domoch	0	2	1	4	4	4	5	8	0	1

Zdroj: Obecný úrad, 2025

**Tab. 74: Vývoj počtu začatých a dokončených bytov v bytových domoch za roky 2015 – 2024**

	2015	2016	2017	2018	2019	2020	2021	2022	2023	2024
počet začatých bytov v bytových domoch	0	0	0	0	0	0	0	0	0	0
počet dokončených bytov v bytových domoch	0	0	0	0	0	0	0	0	0	0

Zdroj: Obecný úrad, 2025

Tab. 75: Vývoj počtu začatých a dokončených bytových domov za roky 2015 – 2024

	2015	2016	2017	2018	2019	2020	2021	2022	2023	2024
počet začatých bytových domov	0	0	0	0	0	0	0	0	0	0
počet dokončených bytových domov	0	0	0	0	0	0	0	0	0	0

Zdroj: Obecný úrad, 2025

V strednodobom horizonte výstavba nových bytov v obci bude realizovaná priebežne na základe aktuálneho dopytu v intraviláne obce.

Strategický rozvoj domového a bytového fondu je kľúčovým nástrojom na zabezpečenie dlhodobej prosperity a kvality života obyvateľov obce Horné Mýto. Ciele, ktoré obec sleduje, sú v tomto kontexte zamerané na rôzne aspekty sociálneho, ekonomického a environmentálneho rozvoja.

Strategickým cieľom v oblasti rozvoja bývania v obci Horné Mýto je vytvoriť podmienky pre zabezpečenie lepšej dostupnosti a kvality bývania pre rôzne skupiny obyvateľov v rôznych lokalitách obce, revitalizovať obytné zóny.

Obec Horné Mýto bude dlhodobo riešiť tieto konkrétne ciele:

- rekonštrukcia a modernizácia existujúcich budov – zameranie sa na zlepšenie energetickej efektívnosti, bezpečnosti a komfortu starších obytných budov,
- podpora výstavby a rekonštrukcie budov a využívaním obnoviteľných zdrojov energie a udržateľných stavebných materiálov,
- podpora demografického rastu a stabilizácie obyvateľstva.

Konkrétna stratégia obce Horné Mýto v oblasti zabezpečenia finančných zdrojov na realizáciu zámerov v oblasti rozvoja bývania vychádza z rozpočtových pravidiel obecných samospráv a z možností čerpania úverov a nenávratných finančných prostriedkov – dotácií. Podpora progresívnej bytovej politiky bude prispievať k demografickému rastu obce, čo je dôležité pre jej dlhodobý a udržateľný rozvoj, tiež prispieva k sociálnej stabilite a posilňuje komunitné väzby. Systematické a koordinované úsilie v tejto oblasti bude výrazne prispievať k zlepšeniu kvality života v obci, posilneniu jej ekonomickej základne a zabezpečeniu jej udržateľného rozvoja.

### Obnova budov

Koncepcie štátnej bytovej politiky prijímané po roku 1990 upravovali jednoznačnú úlohu v oblasti kvality bývania, a to zlepšiť technický stav existujúceho bytového fondu a s použitím vhodných nástrojov obnovy prispieť k predĺženiu jeho životnosti, bezpečnosti pri užívaní a k zvýšeniu energetickej hospodárnosti budov.

Sektor budov v EÚ je najväčším spotrebiteľom energie. Na vykurovanie a chladenie sa používa takmer 50 % konečnej spotreby energie v EÚ, z čoho 80 % sa využíva v budovách. Takmer 75 % budov v EÚ je energeticky neefektívnych, pričom sa predpokladá, že takmer 80 % existujúcich budov bude v užívaní aj v roku 2050. Súčasnú obnovu budov v EÚ je veľmi nízke a nepostačuje na dosiahnutie cieľa klimatickej neutrality do roku 2050 (Dlhodobá stratégia obnovy fondu budov SR).

Obnova budov predstavuje zmeny stavebných konštrukcií a technického zariadenia budovy, ktorými sa pred ukončením ich životnosti dosiahne splnenie základných požiadaviek na stavbu a predĺženie životnosti stavby alebo častí stavby. Počas životnosti stavby sa

vykonáva pravidelne prehliadka stavu a vykonávajú sa potrebné opravy a údržba, ako aj pravidelné povinné revízie a kontroly vyhradených zariadení (elektrické, plynové, tlakové nádoby, výťahy atď.). Obnovou sa menia tepelnotechnické parametre budovy, zvyšuje sa komfort užívateľov (lepšia tepelná pohoda v zimnom a letnom období, lepšia kvalita vnútorného prostredia, odstránenie hygienických nedostatkov), predlžuje sa životnosť budovy, a bezpečnosť pri používaní budov, klesajú výdavky na údržbu a energie, zlepšuje sa vzhľad budovy, rastie trhová hodnota nehnuteľnosti. Po uskutočnení obnovy je rovnako dôležité vplývať na správanie užívateľov a vlastníkov obnovenej budovy, aby bolo možné dosiahnuť úplný potenciál očakávaných úspor z obnovy.

Budovy (vykurované a chladené) majú vplyv na konečnú spotrebu energie. Odhadovaný podiel sektoru budov na konečnej spotrebe energie v Slovenskej republike je približne 40 %, pričom veľká časť energie v budovách sa spotrebuje najmä na vykurovanie, prípravu teplej vody a v ostatných rokoch aj na chladenie a vetranie. Vzhľadom na dlhý cyklus obnovy existujúcich budov by mali existujúce budovy, na ktorých sa vykonáva významná obnova, spĺňať minimálne požiadavky na energetickú hospodárnosť závislú na miestnych klimatických podmienkach a zabezpečení požiadaviek na vnútornú tepelnú pohodu (Dlhodobá stratégia obnovy fondu budov SR).

Jednou z priorit Európskej únie je iniciatíva „Vlna obnovy“ zameraná na zvýšenie energetickej hospodárnosti budov (ďalej len „EHB“). Dokument bol zverejnený EK dňa 14. októbra 2020. Jeho cieľom je zdvojnásobiť ročnú mieru obnovy bytových a nebytových budov a posilniť uskutočňovanie hĺbkovej obnovy. Slovensko patrí k lídrom v oblasti obnovy bytových domov v EU. Tempo obnovy nebytových budov výrazne zaostáva za tempom obnovy bytových domov najmä kvôli neexistujúcej systémovej podpore v minulosti. Ambiciózne ciele dekarbonizácie fondu budov do roku 2050 však prinášajú nutnosť zmeny rozsahu obnovy budov, zrýchlenia tempa obnovy všetkých budov s dôrazom na nákladovo efektívnu hĺbkovú obnovu budovy, podporu obnovy technických systémov a inštalácie systémov automatizácie a riadenia budovy, zavedenie vysokoúčinných alternatívnych systémov, využívanie pasívnych prvkov a pasívnych technológií s cieľom dosiahnuť vysoko energeticky efektívny a dekarbonizovaný fond budov (Dlhodobá stratégia obnovy fondu budov SR).

Revitalizácia existujúceho bytového fondu obce smeruje k skvalitneniu bývania, predovšetkým k znižovaniu nákladov na energie, ktoré v súčasnosti tvoria hlavnú časť nákladov na bývanie. Bytový fond v súkromnom vlastníctve, rodinné domy a byty postupne prechádzajú individuálnou rekonštrukciou vlastníkmi.

### Budúcnosť rozvoja bývania

Obec Horné Mýto vníma domový a bytový fond ako strategickú súčasť rozvoja územia. Jej cieľom je podporovať obnovu existujúceho fondu, zabezpečiť dostupnosť bývania pre všetky vekové a sociálne skupiny a vytvárať podmienky pre udržateľný rozvoj obytnej zóny, ktorý bude v súlade s charakterom obce, environmentálnymi požiadavkami a demografickými trendmi.

Individuálna bytová výstavba (IBV) poskytuje obyvateľom možnosť prispieť k vytváraniu svojho vlastného domova podľa vlastných predstáv a potrieb. Mnohí ľudia sa rozhodujú pre individuálnu bytovú výstavbu na vidieku s cieľom žiť v harmónii s prírodou a vyhýbať sa zhonu veľkých miest. Vo výhlade treba počítať s rastúcim záujmom o individuálnu bytovú výstavbu (IBV) aj v riešenom území, ktorá môže pomáhať zachovávať vidiecky charakter a špecifickú identitu riešeného územia. Ľudia budú mať možnosť prispieť k vzhľadu a atmosfére svojej obce prostredníctvom individuálnych projektov, ktoré odrážajú

miestne architektonické tradície. Miestne stavebné projekty IBV môžu stimulovať miestnu ekonomiku tým, že vytvárajú pracovné miesta pre miestnych stavebných pracovníkov a dodávateľov stavebných materiálov.

*V strednodobom horizonte je potrebné pokračovať v obnove bytových a nebytových budov v súkromnom a verejnom vlastníctve v riešenom území, vďaka týmto aktivitám by sa mala znížiť spotreba energie a posilniť odolnosť voči klimatickej, ako aj energetickej kríze. V danom časovom horizonte je potrebné realizovať medzi inými aj zvýšenie energetickej efektívnosti obecných nájomných bytov, rekonštrukciu a rozvoj obecného nájomného bytového fondu.*

*Rozvoj individuálnej bytovej výstavby je jedným z kľúčových aspektov strategického plánovania obce Horné Mýto. Do roku 2030 obec plánuje zabezpečiť vybudovanie kvalitnej technickej infraštruktúry, ktorá bude podporovať rozvoj individuálnej bytovej výstavby a umožní udržateľný rozvoj bytového a domového fondu obce.*

*V rámci rozvoja bývania v obci Horné Mýto je v pláne využiť existujúce objekty na vytvorenie nových bytových kapacít (v priestoroch starej materskej školy) a zároveň zlepšiť infraštruktúru pre parkovanie.*

## ***Dopravná a technická infraštruktúra***

Dopravná a technická infraštruktúra sú kľúčovými prvkami rozvoja každej obce. Efektívna a moderná dopravná a technická infraštruktúra sú základmi pre ekonomický rast, zlepšenie kvality života obyvateľov a celkovú udržateľnosť obce. Investície do týchto oblastí zvyšujú ekonomický rast, zlepšujú kvalitu života obyvateľov, podporujú sociálnu inklúziu a udržateľnosť a prispievajú k demografickej stabilite obce. Kvalitná infraštruktúra je preto nevyhnutná pre dlhodobú prosperitu a udržateľný rozvoj obce.

### **Dopravná infraštruktúra**

Kvalitná dopravná infraštruktúra a dobrá dopravná dostupnosť sú základné predpoklady rozvoja obce, ktoré významne ovplyvňujú jej hospodársky potenciál, spôsob života i životnú úroveň jej obyvateľov. Veľký význam dopravy je daný jej podstatným vplyvom na efektívnosť dovozu vstupov do územia a vývozu výstupov výroby z daného územia.

#### Cestná infraštruktúra

V blízkosti obce prechádzajú 3 významné cesty:

- cesta I. triedy: I/63 (E575), ktorá je jedným z najvýznamnejších cestných ťahov na južnom Slovensku,
- cesta II. triedy: II/561 Galanta – Topoľníky – Veľký Meder – cesta regionálneho významu,
- cesta II. triedy: II/507 Galanta – Dunajská Streda – Gabčíkovo – cesta regionálneho významu.

Cez územie obce prechádzajú 2 cesty III. triedy:

- cez centrálnu časť intravilánu obce prechádza cesta III. triedy: III/1426,
- pri južnej časti k. ú. obce prechádza III. triedy: III/1395.

V obci sú vybudované miestne komunikácie, ktorých technický stav v niektorých častiach obce nie je uspokojivý (najmä kvôli šírkovým parametrom a chýbajúcim chodníkom pre peších). Miestne komunikácie majú bezprašnú povrchovú úpravu (všetky miestne komunikácie majú spevnený povrch) a rôzne šírkové a smerové usporiadanie.

V blízkosti riešeného územia bude prechádzať rýchlostná cesta R7. Rýchlostná cesta R7 veľkou mierou prispeje k rozvoju potenciálu spádového územia s funkčným využitím jeho plôch, čo má za následok priaznivý vplyv na ekonomický rast a životnú úroveň obyvateľstva v danej oblasti. Rýchlostná cesta R7 je tiež súčasťou medzinárodného európskeho ťahu E 575 v smere Bratislava – Dunajská Streda – Medveďov – Vámosszabadi (Maďarsko) – Győr (Maďarsko) a hlavnou spojnicou medzi hl. mestom SR – Bratislavou, s južnými centrami Trnavského a Nitrianskeho kraja.

Obec považuje pešiu dopravu za najdôležitejší druh dopravy z hľadiska udržateľnej mobility, zdravia obyvateľov a ochrany životného prostredia. Chodci sú zároveň vo všeobecnosti považovaní za najzraniteľnejšiu skupinu účastníkov cestnej premávky. Základným predpokladom bezpečnej pešej mobility je dostatočne rozvinutý systém chodníkov na oboch stranách ulice, možnosť bezpečného prechodu medzi oboma stranami

ulice. Aktuálne chodníkový systém v obci nie je dostatočne rozvinutý (na mnohých úsekoch chýba chodník, resp. existujúci chodník je v zlom technickom stave). Stav viacerých chodníkov je nevyhovujúci.

Cieľom miestnej samosprávy je zlepšovanie kvality pešej infraštruktúry v obci (prednostne v tých častiach obce, kde je vysoká frekvencia chodcov, napr. pri autobusových zastávkach).

*V strednodobom horizonte pre bezpečnosť cestnej premávky je potrebné ďalej rozvíjať a skvalitniť miestne cesty, realizovať rekonštrukciu miestnych ciest. V strednodobom horizonte je potrebné popri rozsiahlej rekonštrukcie miestnych komunikácií aj riešiť dostavbu a rekonštrukciu systému chodníkov vzhľadom na bezpečnosť a plynulosť dopravy (rozvoj chodníkového systému má za cieľ zvýšiť bezpečnosť pešej dopravy). Do roku 2030 je potrebné rozšíriť miestny systém chodníkov v obci, t. j. vybudovať nové chodníky, resp. zrekonštruovať chodníky v technicky nevyhovujúcom stave.*

### Železničná doprava

Obec Horné Mýto nie je priamo napojená na európsky železničný systém. V súčasnosti územím obce neprechádza žiadna železničná trať.

Najbližšia železničná zastávka sa nachádza v obci Dolný Bar (vo vzdialenosti 8 km), na železničnej trati Bratislava – Dunajská Streda – Komárno (jednokolejná trať; v celom úseku neelektrifikovaná s výnimkou konečných staníc [Bratislava, Komárno]; číslo trate vo verejnom cestovnom poriadku: 131; číslo trate vo služobnom cestovnom poriadku: 124). Železničná infraštruktúra na trati Bratislava – Dunajská Streda – Komárno sa blíži k hranici svojej životnosti. Trať Bratislava – Dunajská Streda – Komárno je preťažená (je najvyťaženejšou jednokolejnou traťou na Slovensku) a v zlom stave, potrebuje preto obnovu a zvýšenie kapacity. Nedostatočná kapacita trate bráni naplneniu rastúceho dopytu v osobnej a nákladnej železničnej doprave.

### Hromadná doprava

Integrovaný regionálny systém hromadnej dopravy zabezpečuje organizáciu a prepojenie hlavných zložiek hromadnej cestnej dopravy v hlavných smeroch pohybu cestujúcich, ktorými pre riešené územie sú hlavne cesty do okresného centra Dunajská Streda.

Najväčší podiel na hromadnej preprave osôb do zamestnania, škôl, úradov a za nákupmi má autobusová preprava prostredníctvom prímestských liniek, ktoré zabezpečuje prevažne SAD Dunajská Streda a. s.

Zastávky verejnej osobnej dopravy sú kľúčovou súčasťou infraštruktúry obce, ktorá výrazne ovplyvňuje mobilitu obyvateľov, dostupnosť služieb a celkovú kvalitu verejného priestoru. V obciach, kde je závislosť na verejnej doprave väčšia, predstavuje modernizácia autobusových zastávok strategickú investíciu do každodenného života obyvateľov, a to nielen z hľadiska funkčnosti, ale aj estetiky, bezpečnosti a udržateľnosti.

*V strednodobom horizonte je potrebné realizovať rekonštrukciu 2 autobusových zastávok v obci.*

### Ostatné druhy dopravy

#### *Cyklodoprava*

Konfigurácia terénu, rozmiestnenie funkcií bývania, vybavenosti, práce, rekreácie a relatívne málo frekventovaný charakter dopravy v sídle dávajú predpoklady k významnejšiemu

postaveniu bicyklovej dopravy ako jedného zo základných vnútrošídlných dopravných systémov a ekologicky najefektívnejšieho druhu dopravy.

V blízkosti obce prechádza aj najdôležitejšia cyklistická trasa na Slovensku, medzinárodná Dunajská cyklistická cesta – tvorí časť významnej európskej trasy EuroVelo 6. Dunajská cyklistická cesta na slovenskom úseku začína pri hraničnom prechode Berg a končí sa pri Štúrove. Je dlhá 168 km a vedie pozdĺž dunajskej hrádze. Za bratislavským Prístavným mostom sa rozdeľuje na pravobrežnú a ľavobrežnú vetvu, pričom obe vetvy sa opäť spoja na priehradnej hrádzi Gabčíkovo. Na väčšine trasy má kvalitný asfaltový povrch, takže je vhodná aj pre korčuliarov. EuroVelo 6 (EV6) je diaľková cyklomagistrála siete EuroVelo vedúca v dĺžke 3653 km pozdĺž viacerých veľkých európskych riek – väčšiny Loiry, časti Saôny, krátkej časti horného toku Rýnu a takmer celej dĺžky druhej najväčšej európskej rieky Dunaj – čím spája francúzske atlantické pobrežie s rumunským mestom Konstanca pri Čiernom mori.

Rozvoj cyklo dopravy, ako aj zvýšenie bezpečnosti cyklistov na cestách si vyžaduje výstavbu nových cyklistických komunikácií, ktoré budú vedené oddelene od ciest s vysokou dopravnou intenzitou.

Realizáciou projektov podporujúcich cyklo dopravu obec prispeje k trvalo udržateľnej mobilite a ochrane životného prostredia a zároveň sa realizáciou projektu uľahčí obyvateľom a návštevníkom obce dochádzanie za prácou, oddychom alebo vzdelaním.

*V strednodobom horizonte je potrebné rozšíriť systém cyklistických komunikácií obce výstavbou 2 cyklistických komunikácií:*

- *cyklistická komunikácia Horné Mýto – Trhová Hradská,*
- *cyklistická komunikácia Horné Mýto – Solary – Jahodná.*

*Tieto cyklistická komunikácia budú slúžiť nielen miestnym cyklistom, ale aj návštevníkom obce a podporia regionálnu prepojenosť s okolím. Rozšírenie systému cyklistických komunikácií prispeje k zníženiu environmentálnych záťaží, podporí zdravý životný štýl obyvateľov a zlepší dopravnú dostupnosť v regióne. Cyklistická doprava bude hrať kľúčovú úlohu v udržateľnom rozvoji obce Horné Mýto.*

*Pri podpore cyklistickej dopravy je potrebné budovať vzájomne prepojenú sieť cyklotrás, ktorá zabezpečí plynulý a bezpečný pohyb cyklistov. Pri výstavbe cyklistickej infraštruktúry je dôležité zohľadniť potreby všetkých jej užívateľov, vrátane používateľov cargo bicyklov, elektrobicyklov či elektrických kolobežiek.*

#### *Vodná doprava*

V blízkosti obce prechádza najdôležitejšia vodná cesta na Slovensku: rieka Dunaj. Najbližšie prístavy na Dunaji sa nachádzajú v Gabčíkove (24 km), Bratislave (60 km).

Malý Dunaj ponúka ideálne podmienky pre rekreačné kanoe a kajakárske plavby, ktoré môžu byť kľúčovým prvkom turistických aktivít v obci.

#### *Letecká doprava*

Najbližšie letisko s verejnou prepravou osôb a nákladov sa nachádza v Bratislave vo vzdialenosti približne 60 km. Letisko M. R. Štefánika je najväčším medzinárodným letiskom na Slovensku.

*V súlade so Stratégiou adaptácie Slovenskej republiky na zmenu klímy a Nízkouhlíkovou stratégiou rozvoja Slovenskej republiky do roku 2030 s výhľadom do roku 2050 je potrebné:*

- *znižovať uhlíkovú stopu verejnej dopravy dostupnými technológiami,*
- *zvýšiť podiel nízkoemisnej dopravy,*
- *rozvíjať cyklistickú dopravu ako jeden z pilierov osobnej dopravy v obci,*
- *realizovať edukáciu v prospech ekologickej dopravy,*
- *vytváranie bezpečných stojísk pre bicykle pri verejných budovách,*
- *zvýšiť atraktivitu a komfort verejnej hromadnej dopravy.*

Plán udržateľnej mobility Trnavského samosprávneho kraja zdôrazňuje potrebu rozvoja smart mobility, určuje potrebu zmien v nasledovných oblastiach:

1. Zlepšenie dopravnej infraštruktúry, mobility a dostupnosti kraja
2. Zvýšenie efektivity dopravných systémov a ich optimalizácia
3. Zvýšenie bezpečnosti a kvality života – zníženie dopadu dopravy na životné prostredie
4. Zvýšenie informovanosti verejnosti v oblasti využívania inovovanej dopravnej infraštruktúry

Ďalšie vízie Plánu udržateľnej mobility Trnavského samosprávneho kraja, ktoré sú krátkodobejšie:

- Zlepšenie ponuky a atraktivity verejnej osobnej dopravy
- Zvýšenie kvality verejnej osobnej dopravy a súvisiacej infraštruktúry (dopravných prostriedkov, zastávok, prestupných miest a prvkov pre informovanosť cestujúcich, tarifno-vybavovacích systémov, pravidelná údržba vozidiel)
- Optimálne využitie vozidiel verejnej osobnej dopravy (VOD) a zdrojov vynakladaných na verejnú osobnú dopravu
- Zvýšenie počtu obyvateľov využívajúcich verejnú osobnú dopravu na úkor individuálneho automobilizmu
- Rozvoj infraštruktúry, ktorá zníži potrebu využívania osobných automobilov (chodníky, cyklotrasy, záchytné parkoviská a pod.)

Pri príprave a realizácii návrhov dopravnej infraštruktúry bude obec postupovať v súlade s platnými technickými normami (STN) a technickými predpismi schválenými Ministerstvom dopravy Slovenskej republiky. Rovnako je potrebné rešpektovať existujúcu aj pripravovanú dopravnú infraštruktúru.

*Zlepšená dopravná infraštruktúra umožňuje lepšiu sociálnu inklúziu, pretože zvyšuje prístupnosť služieb a aktivít pre všetky vekové a sociálne skupiny vrátane starších ľudí a ľudí so zdravotným postihnutím.*

## **Technická infraštruktúra**

Technická infraštruktúra je jedným z hlavných pilierov rozvoja akejkoľvek komunity. Pre obce predstavuje rozvoj technickej infraštruktúry kľúčový nástroj na zabezpečenie dlhodobej udržateľnosti, hospodárskeho rastu a zvyšovanie kvality života obyvateľov. Technická infraštruktúra zahŕňa širokú škálu oblastí (verejný vodovod, kanalizácia,

energetické siete, telekomunikácie či prístup k moderným technológiám atď.), ktoré zohrávajú kľúčovú úlohu pri vytváraní prosperujúceho prostredia.

#### Zásobovanie pitnou a úžitkovou vodou

Verejný vodovod patrí medzi základné infraštruktúrne prvky každej modernej obce. Voda je nenahraditeľným zdrojom, a preto efektívna distribúcia a správa tohto zdroja formou verejného vodovodu predstavuje kľúčový faktor pre celkový rozvoj obce.

Dostupnosť čistej pitnej vody a efektívneho systému kanalizácie je základom pre zdravie obyvateľov. Kvalitná vodná infraštruktúra pomáha predchádzať chorobám a zlepšuje hygienické podmienky.

Riešené územie je zásobované kvalitnou pitnou vodou. Obec má vybudovaný verejný vodovod. Stav vodovodnej siete umožňuje väčšine obyvateľov obce, ako aj organizáciám a podnikateľom napojiť sa na pitnú vodu z verejného vodovodu.

#### Kanalizácia a čistenie odpadovej vody

Vybudovanie verejnej kanalizácie je jedným z najzásadnejších krokov, ktoré môže obec podniknúť pre zlepšenie kvality života svojich obyvateľov a zabezpečenie udržateľného rozvoja. Verejná kanalizácia poskytuje obyvateľom komfort, ktorý je pre moderný spôsob života nevyhnutný. Verejná kanalizácia by mala byť základným prvkom technickej infraštruktúry každej obce. Efektívny kanalizačný systém zabezpečuje bezpečný odvod splaškov a odpadových vôd, čím predchádza kontaminácii pôdy a vodných zdrojov, čo je základom pre zdravie obyvateľov obce a zároveň chráni životné prostredie.

V obci Horné Mýto nie je vybudovaná verejná kanalizačná sieť, neexistuje ani čistiareň odpadových vôd (ČOV), obec leží v Chránenej vodohospodárskej oblasti (CHVO) Žitný ostrov.

Dažďové vody z komunikácií, z nehnuteľností a zo spevnených plôch sú odvádzané jestvujúcimi prícestnými odvodňovacími rigolmi.

*V strednodobom horizonte je potrebné realizovať vybudovanie verejnej kanalizácie a ČOV – je to jeden zo základných environmentálnych cieľov obce. Bez adekvátneho systému na odvádzanie a čistenie odpadových vôd môžu nečistoty prenikať do podzemných a povrchových vôd, čo ohrozuje kvalitu pitnej vody a životného prostredia.*

Vybudovanie verejnej kanalizácie v obci Horné Mýto bude prispieť k ochrane vodných zdrojov a zlepšeniu kvality miestnych ekosystémov (čo má dlhodobé pozitívne dopady na zdravie obyvateľov). Kanalizácia nie je len technickým riešením, ale symbolom pokroku, ktorý prispieva k zlepšeniu kvality života obyvateľov, ochrane prírody a trvalej udržateľnosti obce. Preto projekt vybudovania verejnej kanalizácie predstavuje základný predpoklad pre moderný, udržateľný a prosperujúci rozvoj obce Horné Mýto.

#### Zásobovanie elektrickou energiou, verejné osvetlenie

Elektrická energia je základným pilierom moderného života a jej dostupnosť je kriticky dôležitá pre rozvoj a prosperitu každej obce. Stabilné dodávky elektriny sú nevyhnutné pre každodenný život obyvateľov, umožňujú kvalitný hospodársky a sociálny rozvoj.

V súčasnosti obec Horné Mýto je zásobovaná elektrickou energiou na dobrej úrovni, výkon transformátorov vyhovuje súčasným požiadavkám obce.

Verejné osvetlenie hrá kľúčovú úlohu v rozvoji obcí, pretože priamo ovplyvňuje bezpečnosť, kvalitu života, ekonomickú aktivitu a estetiku prostredia. Osvetlenie ciest a chodníkov znižuje počet dopravných nehôd, pretože zvyšuje viditeľnosť pre vodičov, cyklistov a chodcov. Dobře osvetlené verejné priestranstvá, ulice a parky môžu výrazne znížiť riziko kriminality a vandalizmu, pretože potenciálni páchatelia sú odradení prítomnosťou svetla. Moderné technológie využívané vo verejnom osvetlení sú energeticky efektívne a znižujú spotrebu elektriny, čo vedie k úsporám nákladov pre obec.

Stavba transformačnej stanice musí byť tak zabezpečená, aby sa vylúčilo mechanické poškodenie a aby sa pri mimoriadnych okolnostiach mohlo účinne zabrániť nežiaducemu úniku nebezpečných látok do pôdy, povrchových vôd a podzemných vôd.

*V strednodobom horizonte je potrebné realizovať rekonštrukciu a modernizáciu verejného osvetlenia v obci Horné Mýto.*

### Zásobovanie plynom

Zásobovanie plynom predstavuje pre obec kľúčový prvok infraštruktúry, ktorý má významný vplyv na kvalitu života obyvateľov, rozvoj miestnej ekonomiky a udržateľnosť životného prostredia. Zásobovanie plynom je kľúčovým prvkom technickej infraštruktúry, ktorý má významný vplyv na ekonomický rozvoj, kvalitu života, energetickú bezpečnosť a environmentálnu udržateľnosť obce. Spaľovanie zemného plynu produkuje menej emisií oxidu uhličitého a iných znečisťujúcich látok v porovnaní s uhlím alebo naftou, čo prispieva k čistejšiemu ovzdušiu a znižovaniu uhlíkovej stopy obce. Investície do rozvoja a údržby plynovodnej infraštruktúry sú preto nevyhnutné pre zabezpečenie dlhodobej prosperity a rozvoja obce.

Obec Horné Mýto je plno plynofikovaná. Zemný plyn je v prevažnej miere využívaný na vykurovanie, prípravu teplej vody a varenie. V prípade výstavby nových rodinných domov, objektov občianskej vybavenosti je možnosť predĺženia plynových rozvodov k týmto objektom.

### Telekomunikácie, verejný rozhlas, verejný kamerový systém, obnoviteľné zdroje energií

Rozvoj telekomunikácií za posledné desaťročie zaznamenal výrazný kvantitatívny i kvalitatívny rast, predstihujúci mnohonásobne rozvoj ostatných odvetví technickej infraštruktúry. Je to jednak prestavbou a jednak rekonštrukciou pevnej telefónnej siete a ústrední, ale hlavne rozvojom mobilných telefónnych systémov a ich plošného uplatnenia a rozvojom internetovej siete.

Digitálna transformácia prináša primárne spoločenskú a nielen technologickú výzvu, ktorá sa dotýka všetkých občanov Slovenska. Cieľovou entitou je občan, ktorý by mal mať jednoduchší a kvalitnejší každodenný život na pracovisku a v súkromí, ako aj občan – podnikateľ, ktorému by mal štát maximálnou možnou mierou znížiť administratívne bremeno a podporiť ho primeranými stimulmi. Informačné a digitálne technológie musia byť preto rozvíjané a používané pre skvalitnenie života obyvateľov a na optimalizovanie ich prínosu pre hospodársky, sociálny a environmentálny rast krajiny s dôrazom na trvalo udržateľný rozvoj (Stratégia digitálnej transformácie Slovenska 2030).

Verejný obecný rozhlas patrí medzi tradičné, no stále mimoriadne účinné komunikačné nástroje v obciach. Pre malé obce na juhu Slovenska je tento systém dôležitým médiom, prostredníctvom ktorého obecné úrady dokážu rýchlo a efektívne informovať obyvateľov o dôležitých oznámeniach, udalostiach či mimoriadnych situáciách. Aj napriek rýchlemu rozvoju moderných technológií, ako sú mobilné aplikácie či sociálne siete, má obecný rozhlas svoje nezastupiteľné miesto v živote vidieckych komunít.

*Systém verejného miestneho rozhlasu obce je vybudovaný. V strednodobom horizonte bude realizovaná postupná výmena jednotlivých prvkov systému, aby bol naďalej účinným nástrojom na udržanie pevného spojenia medzi obecným úradom a občanmi, čím prispieva k harmonickému a udržateľnému rozvoju obce.*

V súčasnej dobe je prístup k rýchlemu internetu jedným z kľúčových faktorov pre rozvoj obcí. Internet už dávno nie je len prostriedkom komunikácie, ale stáva sa nevyhnutnou súčasťou moderného života, ktorá ovplyvňuje všetky aspekty spoločnosti – od vzdelávania, cez zdravotnú starostlivosť, ekonomiku, až po sociálnu integráciu. Dostupnosť rýchleho internetu v obci má zásadný význam pre jej rozvoj a zvyšovanie kvality života obyvateľov. Internet zároveň podporuje sociálnu integráciu a zlepšuje komunikáciu v komunite, čo vedie k celkovému zlepšeniu kvality života obyvateľov a k udržateľnému rozvoju obce.

V obci Horné Mýto je dostupný širokopásmový internet, avšak je potrebné v nasledujúcich rokoch rozšíriť dostupnosť širokopásmového internetu pre obyvateľov, výrazne pokročiť v digitálnej transformácii miestnej komunity.

*V strednodobom horizonte je potrebné pokračovať v zabezpečení rýchleho a spoľahlivého internetu pre všetkých občanov, organizácie a inštitúcie na území obce. Dostupný internet je považovaný za jeden zo základných predpokladov fungujúcej digitálnej ekonomiky a spoločnosti.*

Pokrytie signálom mobilných operátorov má pre obce fundamentálny význam. Je to nielen základná infraštruktúra potrebná pre súčasný spôsob života, ale aj kľúčový faktor, ktorý umožňuje obciam rásť a rozvíjať sa v mnohých smeroch. Investície do zlepšenia mobilného pokrytia sa teda priamo premietajú do zvýšenej kvality života obyvateľov, posilnenia ekonomiky a zlepšenia verejných služieb. Obec Horné Mýto má dobré pokrytie od najväčších mobilných operátorov.

Verejný kamerový systém sa stáva dôležitým nástrojom v zabezpečení verejného poriadku a bezpečnosti v obciach po celom Slovensku. Kamerový systém prispieva k zvýšeniu bezpečnosti, zníženiu kriminality a ochrane verejného majetku, čo má pozitívny vplyv na miestne obyvateľstvo aj potenciálnych návštevníkov.

V obci je vybudovaný verejný kamerový systém, ktorý je zameraný na elimináciu páchania priestupkov, prípadne trestných činov, napomáha k ochrane života, zdravia a majetku obyvateľov a návštevníkov obce, ale aj majetku obecných a ostatných inštitúcií, organizácií.

*V strednodobom horizonte je potrebné realizovať modernizáciu a rozšírenie verejného kamerového systému.*

V kontexte globálnych zmien klímy a rastúcej potreby trvalo udržateľného rozvoja je využitie obnoviteľných zdrojov energie (OZE) kľúčovým faktorom pre budúcnosť každej obce. Riešené územie a jeho okolie je charakterizované rozsiahlymi poľnohospodárskymi plochami a prírodnými zdrojmi, majú ideálne podmienky pre využitie solárnej energie, energie vetra, biomasy a ďalších obnoviteľných zdrojov. Využitie OZE môže prispieť nielen

k zníženiu závislosti obcí na fosílnych palivách, ale aj k stimulácii lokálneho hospodárstva, zlepšeniu životného prostredia a posilneniu energetickej bezpečnosti.

V súlade so Stratégiou adaptácie Slovenskej republiky na zmenu klímy a Nízkouhlíkovou stratégiou rozvoja Slovenskej republiky do roku 2030 s výhľadom do roku 2050 je potrebné:

- zvyšovať energetickú efektívnosť v sektore budov prednostne výmenou starých neefektívnych a neekologických vykurovacích zariadení za moderné zariadenia (vrátane OZE) v kombinácii so zateplením,
- zvýšiť tempo obnovy verejných budov,
- pri obnove verejných budov podporovať najmä hĺbkovú obnovu budovy, v súlade s princípmi zeleného verejného obstarávania,
- zvýšiť dosahovanú úsporu energie pri obnove budov z 30 % na 60 %, pretože obnova budov je najhospodárnejšie a najefektívnejšie opatrenie,
- pri všetkých opatreniach energetickej efektívnosti dôsledne aplikovať princípy zeleného obstarávania s dôrazom na spotrebu energie a produkciu emisií počas celého životného cyklu opatrenia.

Využívanie OZE má priaznivý vplyv na životné prostredie, pretože znižuje emisie skleníkových plynov a iných znečisťujúcich látok spojených s využívaním fosílnych palív. To môže viesť k lepšej kvalite ovzdušia a nižšiemu vplyvu na klimatické zmeny, čo je obzvlášť dôležité pre poľnohospodársky orientované regióny, kde môže mať zmena klímy priamy vplyv na úrodu a dostupnosť vody. Čistejšie životné prostredie prispieva nielen k ochrane prírody, ale zvyšuje aj kvalitu života obyvateľov.

*V strednodobom horizonte je potrebné rozšíriť využitie obnoviteľných zdrojov energie v obci Horné Mýto a zároveň znížiť energetickú náročnosť verejných budov vo vlastníctve obce Horné Mýto.*

Zlepšenie kvality života obyvateľov, podpora hospodárskeho rastu, udržanie a prilákanie mladých ľudí a ochrana životného prostredia sú len niektoré z prínosov, ktoré moderná a efektívna infraštruktúra prináša. Investície do technickej infraštruktúry sú investíciami do budúcnosti obce, ktoré z nej môžu urobiť atraktívne, udržateľné a prosperujúce miesto pre život, prácu a podnikanie.

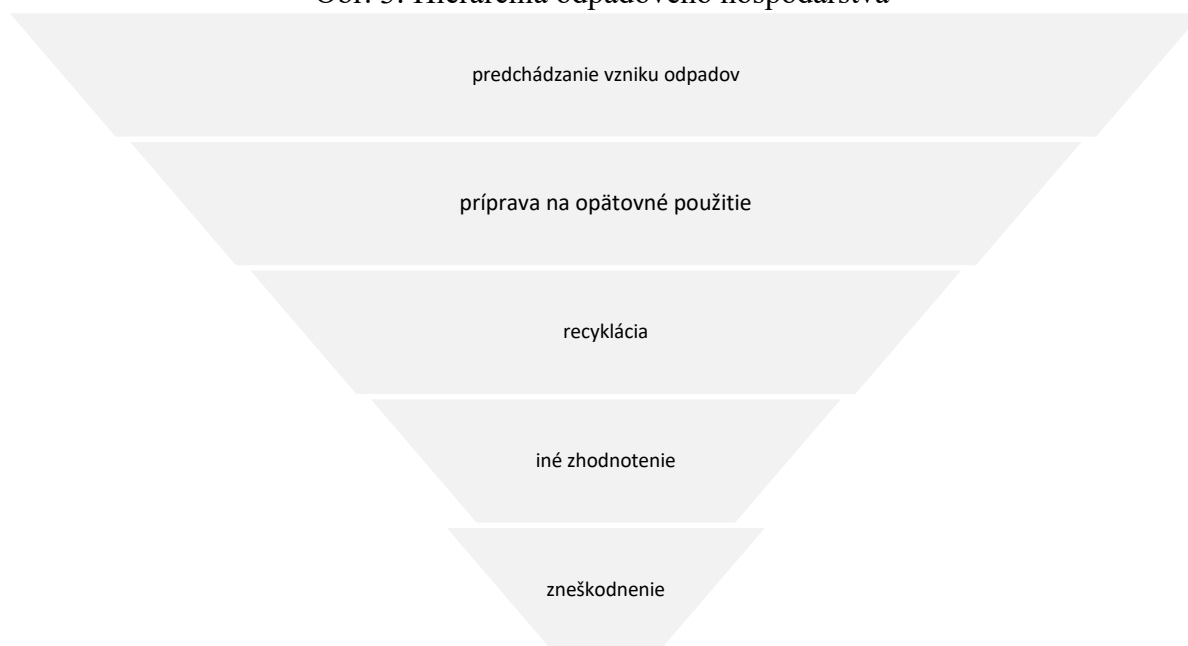
*Rozvoj technickej infraštruktúry obce Horné Mýto má špeciálny význam, pretože môže zásadne ovplyvniť jej schopnosť prilákať investície, udržať obyvateľov a zlepšiť celkovú konkurencieschopnosť. V strednodobom horizonte prioritou obce bude rozvoj týchto prvkov základnej technickej infraštruktúry, ktoré podporujú fungovanie komunity, ekonomiky a udržateľný rozvoj: rekonštrukcia a rozšírenie vodovodnej siete, vybudovanie miestnej kanalizačnej siete.*

## ***Odpadové hospodárstvo***

Jedným z cieľov odpadovej politiky EÚ je zníženie vzniku odpadu v rámci celkového cieľa a oddelenie hospodárskeho rastu od využívania zdrojov a environmentálnych vplyvov. Z toho dôvodu je vznik komunálnych odpadov jedným z indikátorov obehového hospodárstva (Program odpadového hospodárstva SR na roky 2021 – 2025).

Účelom odpadového hospodárstva v zmysle zákona o odpadoch je predchádzať vzniku odpadov, obmedzovať ich tvorbu, znižovať ich nebezpečnosť na životné prostredie a prednostne zabezpečiť zhodnocovanie odpadov.

Obr. 3: Hierarchia odpadového hospodárstva



Zdroj: Ministerstvo životného prostredia Slovenskej republiky, Slovenská agentúra životného prostredia: Obehové hospodárstvo - budúcnosť rozvoja Slovenska, 2019

V SR je povinnosťou obcí zaviesť triedený zber komunálnych odpadov minimálne pre papier, plasty, kovy, sklo a kompozitné obaly, ako aj pre biologicky rozložiteľné komunálne odpady okrem tých, ktorých pôvodcom je prevádzkovateľ kuchyne. Obec je tiež povinná zabezpečiť aj triedený zber objemného odpadu, drobných stavebných odpadov a odpadov s obsahom škodlivín.

V SR každoročne vzniká cez dva milióny ton komunálnych odpadov, pričom za rok 2019 bolo viac ako 50 % komunálnych odpadov skládkovaných. Hlavným cieľom odpadového hospodárstva obce je odklonenie odpadov od ich zneškodňovania skládkovaním najmä pre komunálne odpady (v súlade s hlavným cieľom odpadového hospodárstva SR do roku 2025). Cieľom je minimalizácia negatívnych účinkov vzniku a nakladania s odpadmi na zdravie ľudí a životné prostredie, zvyšovanie recyklácie, zlepšovanie triedeného zberu a zavádzanie a zvyšovanie opätovného použitia odpadu v rámci recyklácie.

*Nakladanie s odpadmi musí byť v súlade s platnými právnymi predpismi v oblasti odpadového hospodárstva a Programom odpadového hospodárstva Trnavského kraja.*

V obci sú zabezpečené komplexné profesionálne služby v odpadovom hospodárstve:

- v obci je zavedený komplexný triedený zber odpadu – na uľahčenie triedeného zberu komunálneho odpadu sú na území obce umiestnené kontajnery na sklo, a ošatenie; ich odvoz sa uskutočňuje podľa potreby.

Veľkým nedostatkom miestneho odpadového hospodárstva je absencia ekodvora (zberného dvora a kompostárne) v obci.

Hlavným cieľom odpadového hospodárstva obce je minimalizácia negatívnych účinkov vzniku a nakladania s odpadmi na zdravie ľudí a životné prostredie, ako aj obmedzovanie využívania zdrojov a uprednostňovať praktické uplatňovanie hierarchie odpadového hospodárstva. Bude nevyhnutné zásadnejšie presadzovanie a dodržiavanie hierarchie odpadového hospodárstva, aby sa dosiahlo zvýšenie recyklácie odpadov predovšetkým pre oblasť komunálnych odpadov a stavebných odpadov a odpadov z demolácií.

V strednodobom horizonte je potrebné zvyšovať povedomie verejnosti v oblasti nakladania s odpadmi. Informačné kampane na zvyšovanie povedomia obyvateľstva a zainteresovanej verejnosti je potrebné uskutočňovať v súlade s hierarchiou odpadového hospodárstva. Informačné kampane je potrebné zamerať najmä na: predchádzanie vzniku odpadu; znižovanie nadmernej spotreby a informovanie o dôsledkoch konzumnej spoločnosti; triedený zber a recykláciu odpadov; na zlepšenie informovanosti obyvateľov v oblasti nakladania s odpadmi; na výchovu a vzdelávanie detí a mládeže v oblasti odpadov v zmysle Rezortnej koncepcie environmentálnej výchovy, vzdelávania a osvedy do roku 2030 (Program odpadového hospodárstva SR na roky 2021 – 2025). Cieľom obce je vytvoriť efektívny miestny odpadový systém, ktorý zabezpečí ekologickejšie a ekonomickejšie spracovávanie, zhodnocovanie odpadov.

Vzhľadom na prevažne poľnohospodársky ráz územia významný podiel na celkovej skladbe odpadu má odpad organického pôvodu popri samotnom komunálnom odpade. V budúcnosti by bolo vhodné zaviesť intenzívnejší triedený zber biologicky rozložiteľných odpadov v obci.

*V strednodobom horizonte je potrebné realizovať vybudovanie ekodvora v obci Horné Mýto – táto investícia bude skvalitniť efektívne triedenie odpadu na rôzne kategórie (tým podporiť recykláciu a znižovanie množstva odpadu smerujúceho na skládky). Obec Horné Mýto pre rozvoj kvality životného prostredia plánuje realizovať v strednodobom horizonte aj ďalšie opatrenia na skvalitnenie a rozvoj odpadového hospodárstva v obci.*

## ***Hospodársko-ekonomický potenciál obce***

Ekonomický potenciál obce Horné Mýto i jej mikroregiónu je nižší ako priemer Slovenska. Širší priestor obce – okres Dunajská Streda – patrí do kategórie priemyselnopoľnohospodárskych regiónov SR. Z pohľadu makroekonomickej štruktúry rozhodujúce postavenie majú služby a priemysel, avšak poľnohospodárstvo je v okrese stále významné odvetvie.

V období 2020 – 2021 ekonomickú situáciu v riešenom území, v okrese, ako aj na celom Slovensku ovplyvňoval priebeh globálnej pandémie ochorenia COVID-19 a súvisiace protipandemické opatrenia. V období 2022 – 2024 rozvoj obce (ako aj celého Slovenska, EÚ) najviac ohrozujú energetická kríza a inflácia (miera rizika chudoby medziročne výrazne narástla).

### **Poľnohospodárstvo**

Poľnohospodárstvo je najrozšírenejšou aktivitou v záujmovom území. Celková výmera poľnohospodárskeho pôdneho fondu v obci je 899,8 ha, čo predstavuje 74,32 % z jej celkovej výmery. O intenzívnej poľnohospodárskej výrobe svedčí aj vysoký podiel poľnohospodárskej pôdy využívanej ako orná pôda – 87,68%.

Tab. 76: Štruktúra poľnohospodárskeho pôdneho fondu obce Horné Mýto (v m<sup>2</sup>) k 31. 12. 2024

	Celková výmera poľnohosp. p.	Orná pôda	Chmeľnica	Vinica	Záhrada	Ovocný sad	Trvalý trávny porast
v m <sup>2</sup>	8998002	7889740	0	0	290906	808866	8490
v %	100,00	87,68	0,00	0,00	3,23	8,99	0,09

Poznámka: Údaje k 31.12.2024  
Zdroj: Štatistický úrad SR, 2025

Poľnohospodárska výroba v obci Horné Mýto je rozmanitá a zahŕňa rôzne oblasti (dominuje pestovanie plodín). Tento sektor má kľúčový význam pre zachovanie tradičného charakteru obce a podporu miestnej ekonomiky.

Najväčším agropodnikom v riešenom území je transformované poľnohospodárske družstvo Podielnícke poľnohospodárske družstvo Trhové Mýto, ktoré patrí medzi najväčších zamestnávateľov v obci (priemerný prepočítaný počet zamestnancov v roku 2024: 17 os.). Ďalším významnejším agropodnikom riešeného územia je ISTROPOL SOLARY a. s., ktorý má veľký nadregionálny význam: venuje sa šľachtiteľskej činnosti.

Rastlinná produkcia je výrazne ovplyvňovaná produkčným potenciálom pôd. Záujmový región patrí do vysokoprodukčnej poľnohospodárskej oblasti Slovenska, dobré prírodné a klimatické podmienky územia vytvorili predpoklady pre pestovanie všetkých poľnohospodárskych plodín Slovenska. Rastlinná výroba regiónu obce sa zameriava prevažne na výrobu obilnín (najviac sa pestujú pšenica ozimná a jarná, sladovnícky jačmeň, kukurica na siláž a krmivo), ktoré zaberajú plochu tradične viac ako 2/3 ornej pôdy. V súčasnosti živočíšna výroba v riešenom území nemá veľký význam. Rybárstvo má veľkú tradíciu v riešenom území.

Všetky opatrenia v poľnohospodárskej výrobe sa musia smerovať k tomu, aby sa dosiahla primeraná rentabilita výroby, za dodržania pravidiel ochrany vôd, pôdy a ovzdušia. Z ekologického hľadiska je dôležité podstatné obmedzenie používania anorganických hnojív

a chemických prípravkov na ochranu rastlín. V rastlinnej výrobe sa i do budúcnosti predpokladá zachovanie jej intenzity s podmienkou udržiavania ekologickej stability poľnohospodárskej krajiny.

Predmetné územie patrí k málo lesnatým územiám SR, podiel lesného pôdneho fondu je 14,7 %.

Poľnohospodárstvo v obci čelí viacerým výzvam, ktoré je potrebné riešiť, aby sa zabezpečil jeho dlhodobý rozvoj:

- Zmena klímy: Poľnohospodári sa stretávajú s negatívnymi dôsledkami klimatických zmien, ako sú suchá, záplavy, zmeny v ročných obdobiach a narastajúca frekvencia extrémnych poveternostných podmienok. Tieto faktory ovplyvňujú úrody, produktivitu a stabilitu poľnohospodárskej výroby.
- Finančné a investičné nároky: Poľnohospodári čelia finančným ťažkostiam, ktoré sú spôsobené vysokými investičnými nárokmi na modernizáciu poľnohospodárskych technológií, nákup nových strojov a zariadení, ako aj náklady na ekologické poľnohospodárstvo.

Obec Horné Mýto má potenciál na rozvoj poľnohospodárstva a jeho diverzifikáciu. Niektoré oblasti, ktoré môžu prispieť k zvýšeniu efektivity a konkurencieschopnosti:

- investície do moderných technológií a poľnohospodárskej mechanizácie môžu zlepšiť produktivitu, efektívnosť a ekologické parametre poľnohospodárskej výroby,
- agroturizmus a farmárske aktivity (napr. farmárske prehliadky, ochutnávky miestnych produktov a ponuka ubytovania na farmách).

*Poľnohospodárstvo musí byť v súlade s environmentálnymi normami, aby sa predišlo negatívnym dôsledkom na prírodu. Zabezpečenie trvalo udržateľného poľnohospodárstva, ktoré rešpektuje prírodné cykly, znižuje spotrebu chemických látok, podporuje biodiverzitu a zachováva kvalitu pôdy, je kľúčovým cieľom pre budúcnosť poľnohospodárstva v obci.*

## Priemysel

Priemysel je neoddeliteľnou súčasťou hospodárskeho rozvoja obce Horné Mýto. Aj keď v súčasnosti nie je tento sektor v obci tak rozvinutý ako iné oblasti, jeho potenciál pre budúci rast a diverzifikáciu miestnej ekonomiky je významný. Priemyselná výroba obce je veľmi slabá, avšak pár miestnych firiem má nadregionálny dosah (napr. Izidor Heizer – MINI SERVIS – montáž, údržba, opravy rozvodov a príslušenstva káblovej televízie, montáž, údržba a oprava telekomunikačných zariadení; AVATS, s. r. o. – sústružnícke a frezárske práce).

Medzi základné ciele obce z hľadiska riešenia rozvoja priemyselnej výroby patrí vytvorenie podmienok pre rozvoj hospodárskych aktivít obce, pre tvorbu nových pracovných príležitostí a rozvoj zamestnanosti na území obce.

Podpora rozvoja priemyslu v obci Horné Mýto by mala byť zameraná na niekoľko oblastí:

- podpora inovácií a modernizácie výroby – investície do moderných technológií, automatizácie a robotizácie môžu zvýšiť konkurencieschopnosť priemyselných podnikov a zlepšiť ich efektivitu,
- podpora malých a stredných podnikov (MSP) – rozšíriť priemyselnú základňu obce,
- výroba a spracovanie miestnych produktov.

Priemyselný rozvoj musí byť v súlade s udržateľnými environmentálnymi normami. Zabezpečenie ekologických a energeticky efektívnych výrobných procesov, využívanie obnoviteľných zdrojov energie a znižovanie negatívnych environmentálnych dopadov budú kľúčové pre zachovanie kvality životného prostredia a podporu trvalo udržateľného rozvoja priemyslu v obci.

## Trhové služby, maloobchod

Škála poskytovaných služieb v obci je veľmi úzka. Služby vo väčšine prípadov rozvíjajú na základe živnostenských oprávnení a v prevažnej miere v priestoroch rodinných domov (prípadne vo vyčlenených priestoroch pre tento účel). V obci sa nachádzajú služby, ako: kaderníctvo, sprostredkovateľská činnosť v oblasti obchodu, cestná nákladná doprava, reklamné a marketingové služby, obchodno-sprostredkovateľská činnosť, poradenská činnosť v oblasti podnikania, opravy pracovných strojov atď.

Záverečnú časť pohybu materiálnych produktov na ich ceste od výroby k spotrebe zabezpečuje maloobchod, ktorého cieľom je predaj vyrobených tovarov spotrebiteľom. V obci Horné Mýto sú trhové služby a maloobchod zastúpené v obmedzenom rozsahu (v obci sú 2 obchody zamerané na predaj potravín; 1 obchod na predaj zmiešaného tovaru; 1 pohostinstvo), ktorý zodpovedá veľkosti a vidieckemu charakteru obce. Ich primárnou funkciou je zabezpečiť základné potreby miestneho obyvateľstva, pričom ponuka tovarov a služieb je zameraná najmä na každodennú spotrebu.

Priemerný obrat maloobchodov na jedného obyvateľa je nižší než celoslovenský priemer, čo je dôvodom finančných príjmov tunajšieho obyvateľstva. V obci Horné Mýto sa nenachádza poštový úrad, dodacou poštou pre obec Horné Mýto je poštový úrad v obci Trhová Hradská.

## Podnikateľské prostredie

Podnikateľské prostredie obce Horné Mýto je kľúčovým faktorom pre rozvoj miestnej ekonomiky, tvorbu pracovných miest. Úspešný rozvoj podnikania v obci prispieva k jej ekonomickej stabilite, zlepšeniu životnej úrovne obyvateľov a k rozvoju miestneho trhu. Podnikateľské prostredie v obci je ovplyvnené rôznymi faktormi, ako je infraštruktúra, dostupnosť pracovnej sily, blízkosť väčších miest.

Obec Horné Mýto má v súčasnosti rozvinutý sektor mikro a malých podnikov (MMP), ktorý zahŕňa rôzne podnikateľské činnosti. Medzi najčastejšie formy podnikania patrí samostatná zárobková činnosť (živnostníci), ktorá je flexibilná a vhodná pre miestne podmienky. Väčšie podnikateľské subjekty s vyšším počtom zamestnancov v obci absentujú, pričom za prácou väčšina obyvateľov dochádza do okolitých miest, najmä do Dunajskej Stredy.

Tab. 77: Vývoj počtu fyzických osôb – podnikateľov v obci Horné Mýto v období 2024 – 2014

	2024	2023	2022	2021	2020	2019	2018	2017	2016	2015	2014
Fyzické osoby - podnikatelia (osoby)	71	72	66	67	76	84	88	78	74	65	66

Zdroj: Štatistický úrad SR, 2025

Tab. 78: Vývoj počtu živnostníkov v obci Horné Mýto v období 2024 – 2014

	2024	2023	2022	2021	2020	2019	2018	2017	2016	2015	2014
Živnostníci	68	71	65	65	73	82	85	75	70	61	64

Zdroj: Štatistický úrad SR, 2025

Tab. 79: Vývoj počtu právnických osôb (spolu) v obci Horné Mýto v období 2024 – 2014

	2024	2023	2022	2021	2020	2019	2018	2017	2016	2015	2014
Právnické osoby spolu	20	19	18	18	17	17	13	15	13	14	16

Zdroj: Štatistický úrad SR, 2025

Tab. 80: Vývoj počtu právnických osôb – ziskových v obci Horné Mýto v období 2024 – 2014

	2024	2023	2022	2021	2020	2019	2018	2017	2016	2015	2014
Právnické osoby ziskové	19	18	17	16	16	15	12	13	11	12	13

Zdroj: Štatistický úrad SR, 2025

Tab. 81: Vývoj počtu právnických osôb – neziskových v obci Horné Mýto v období 2024 – 2014

	2024	2023	2022	2021	2020	2019	2018	2017	2016	2015	2014
Právnické osoby neziskové	1	1	1	2	1	2	1	2	2	2	3

Zdroj: Štatistický úrad SR, 2025

Najväčší zamestnávateľia v obci na základe účtovných závierok (<https://www.registeruz.sk/>):

- AVATS s. r. o. (kat. veľkosti: 20 – 24 zamestnancov; výroba hydraulických valcov a hydraulických komponentov, ako aj na servis hydraulických valcov; firma s vyše 30 ročnou tradíciou),
- Oto Almási – AVATS (kat. veľkosti: 25 – 49 zamestnancov, kovoobrábanie),
- ISTROPOL SOLARY a. s. (kat. veľkosti: 10 – 19 zamestnancov; služby v poľnohospodárstve, poľnohosp. výroba vrátane predaja nesp. poľn. produktov, novošľachtenie poľných plodín, výskum – vývoj),
- Podielnícke poľnohospodárske družstvo Trhové Mýto (kat. veľkosti: 10 – 19 zamestnancov; poľnohosp. výroba),
- SILVA TRADE, spol. s r. o. (kat. veľkosti: 10 – 19 zamestnancov; výroba reklamných predmetov, sieťotlač, laserové gravírovanie, strojové vyšívanie, reklamná činnosť, kúpa tovaru s cieľom jeho predaja konečnému spotrebiteľovi (maloobchod) alebo s cieľom jeho predaja iným prevádzkovateľom živnosti (veľkoobchod) v rozsahu voľnej živnosti),
- HEIZER – MINI SERVIS, s. r. o. (kat. veľkosti: 5 – 9 zamestnancov; montáž káblovej televízie).

Podnikateľské prostredie obce Horné Mýto má potenciál na ďalší rozvoj, ktorý môže prispieť k posilneniu miestnej ekonomiky, tvorbe pracovných miest a zlepšeniu kvality života obyvateľov.

## Cestovný ruch

Obec Horné Mýto nepatrí medzi tradičné centrá cestovného ruchu, avšak vďaka svojej polohe, prírodným danostiam a kultúrno-historickému charakteru má potenciál pre rozvoj mäkkých foriem vidieckeho turizmu, najmä v oblasti kultúrno-poznávacieho, prírodného, agroturistického a komunitne orientovaného cestovného ruchu.

Národný program rozvoja cestovného ruchu SR na základe zhodnotenia ponukovej stránky územia a jeho vybavenosti a posúdenia dlhodobých vývojových tendencií dopytu v cestovnom ruchu navrhuje rozvíjať nasledovné nosné formy cestovného ruchu: **a)** Letná rekreácia, pri vodných plochách založená na kúpaní a vodných športoch, hobby turizmus, cykloturizmus, rôzne alternatívne tzv. soft formy cestovného ruchu, poľovnícky cestovný ruch, rôzne športy. **b)** Mestský a kultúrny cestovný ruch. **c)** Zdravotný cestovný ruch v jeho klasickej liečebnej podobe, ktorý je potrebné zachovať a popritom rozvíjať zdravotný cestovný ruch (relax, fitness, prevencia, skrášľovanie, kondícia), ktorý začína prudko rásť prakticky v celosvetovom rozsahu. **d)** Vidiecky cestovný ruch a agroturistika. **e)** Doplnkové formy cestovného ruchu.

Na základe horeuvedenej klasifikácie nosných foriem cestovného ruchu Slovenska obec Horné Mýto má reálny potenciál predovšetkým pre rozvoj:

- letnej rekreácie, pri vodných plochách založenej na kúpaní a vodných športoch, hobby turizmus, cykloturizmus, rôzne alternatívne tzv. soft formy cestovného ruchu, poľovnícky cestovný ruch, rôzne športy.
- vidieckej turistiky vrátane agroturistiky.

V obci Horné Mýto turisticky najhodnotnejšími lokalitami sú:

- rieka Malý Dunaj – vodné športy, rybárstvo,
- rieka Klátovské rameno,
- kultúrnohistorické pamiatky obce (napr. rímskokatolícky kostol sv. Jána Nepomuckého – barokový kostol z roku 1757, upravený klasicisticky v 19. stor.; kalvária z roku 1855).

V záujmovom regióne okrem vidieckeho cestovného ruchu sú veľmi dobré predpoklady aj pre kulinársky cestovný ruch – cestovný ruch zameraný na autentické gastronomické zážitky. Kulinárske zážitky sú jedinečným lákadlom pre turistov, ktorí hľadajú autentické a nezabudnuteľné skúsenosti. Obec Horné Mýto môže prilákať turistov z domova i zo zahraničia vychýrenou maďarskou a slovenskou kuchyňou. Kulinársky cestovný ruch môže podporiť používanie miestnych surovín, čím sa zvyšuje dopyt po miestnych produktoch a podporujú sa miestni farmári a výrobcovia. Návštevníci prichádzajúci za kulinárskymi zážitkami míňajú peniaze na jedlo, ubytovanie, dopravu a suveníry, čím podporujú miestne podniky. Kulinársky cestovný ruch umožňuje obci diverzifikovať svoju ekonomiku a znížiť závislosť na tradičných odvetviach, ako je poľnohospodárstvo.

Ubytovacie zariadenia sú nevyhnutnou podmienkou vzniku i rozvoja cestovného ruchu. V obci nie sú k dispozícii ubytovacie služby, čo by sa malo zmeniť v strednodobom horizonte.

Z pohľadu rozvoja obce má cestovný ruch potenciál podporiť miestnu ekonomiku, vytvárať doplnkové pracovné príležitosti a prispieť k zachovaniu kultúrneho dedičstva a identity obce. Rozvoj tohto sektora však vyžaduje dlhodobý strategický prístup, zlepšenie infraštruktúry a aktívnu spoluprácu so súkromným aj verejným sektorom.

#### Cestovný ruch v mikropriestore obce

Rozvoj cestovného ruchu v obci je úzko spojený s rozvojom cestovného ruchu v regióne obce, a preto i tento materiál posudzuje stav a navrhuje rozvoj cestovného ruchu v tomto kontexte.

Širší priestor obce sa vyznačuje diverzitou vidieckej krajiny, zachovalým jedinečným ľudovým umením, zvykmi a folklórom, čo vytvára priaznivé predpoklady pre rozvoj vidieckeho turizmu a agroturistiky.

V mikropriestore obce najvýznamnejšími turistickými cieľmi sú:

- mesto Dunajská Streda (<https://dunstreda.sk/>) – okresné mesto a centrum Žitného ostrova, termálne kúpalisko Thermalpark (<https://thermalpark.sk/>) – v predcovidovom období počet hostí presiahol 400 tisíc, Žitnoostrovské múzeum – prezentuje históriu Dunajskej Stredy a okolia, vývoj spoločnosti, prírody a dejiny poľnohospodárstva na Žitnom ostrove, kultúrne a športové podujatia (napr. Žitnoostrovský jarmok, podujatia športového klubu FC DAC 1904), galérie (napr. Galéria súčasných maďarských umelcov).
- mesto Bratislava (<https://bratislava.sk/>) – hlavné mesto SR, rozlohou aj počtom obyvateľov najväčšie mesto Slovenska.
- mesto Veľký Meder – termálne kúpalisko THERMAL CORVINUS (<https://thermal-corvinus.sk/>) patrí medzi najnavštevovanejšie celoročné termálne kúpaliská na Slovensku (ročne vyše 700 tisíc návštevníkov).
- Profesionálny a univerzálny motoristický areál Slovakia Ring (<https://slovakiaringsk/>) na území obce Orechová Potôň je vzdialený 6 km od obce. Dominantou areálu je pretekárska dráha disponujúca homologáciou Medzinárodnej automobilovej federácie (FIA) II. stupňa, ako aj Medzinárodnej motocyklovej federácie (FIM). Moderná pretekárska dráha je dlhá takmer 6 km, ponúka spolu sedem rôzne dlhých variantov jazdenia.
- Malkia Park – významná súkromná zoologická záhrada (<https://malkiapark.sk/>), ktorej primárnou myšlienkou je poskytnutie čo najlepších životných podmienok zvieratám (v parku si dodnes našlo svoj domov vyše 75 druhov, poddruhov a plemien zvierat).
- mesto Šamorín – x-bionic® sphere je multifunkčný rezort pre šport a relax (<https://x-bionic.sk/>) nachádzajúci sa v Šamoríne. x-bionic® sphere s celkovou rozlohou viac ako 1 000 000 m<sup>2</sup> poskytuje profesionálne podmienky pre výkon 26 olympijských disciplín. V lete 2016 rezort získal štatút Slovenského olympijského tréningového centra. Súčasťou areálu je jedno z najväčších a najmodernejších olympijských jazdeckých centier, moderný atletický štadión, prvotriedny X-BIONIC® HOTEL i špičkové kongresové priestory.
- mesto Trnava (<https://www.trnava.sk/>) – krajské mesto vo vzdialenosti 50 km – sídlo Trnavského samosprávneho kraja, svojou rozlohou a počtom obyvateľov je siedmym najväčším mestom krajiny, množstvo architektonických a kultúrnych pamiatok (v meste stojí množstvo kostolov, preto dostala prezývku „Malý Rím“ alebo aj „Slovenský Rím“).
- mesto Gabčíkovo (<https://www.gabcikovo.sk/>) – atraktívne mesto s nádherným prírodným prostredím; cez mesto prechádza Dunajská cyklistická cesta (súčasť európskej diaľkovej cyklomagistrály EuroVelo 6); pri meste je vodné dielo na rieke Dunaj.
- Termálne kúpalisko Topoľníky – celoročné kúpalisko vo vzdialenosti 6 km od obce sa nachádza v peknom prostredí pri ramene Malého Dunaja, termálna minerálna voda priaznivo pôsobí na choroby pohybového ústrojenstva.
- Chránená krajinná oblasť Dunajské luhy (<https://chkodunajskeluhy.sopsr.sk/>), Chránené vtáčie územie Dunajské luhy, Územie európskeho významu Dunajské luhy.
- Národná prírodná rezervácia Klátovské rameno – chránené územie sa nachádza v okrese Dunajská Streda v katastrálnych územiach obcí Orechová Potôň, Dolná Potôň,

Jahodná, Dolné Topoľníky, Vydrany, Veľké Blahovo, Dunajský Klátov, Ohrady, Horné Mýto, Malé Blahovo, Trhová Hradská a Horné Topoľníky. Ide o reprezentatívny príklad nížinnej meandrujúcej rieky s výskytom vzácných vodných a močiarnych spoločenstiev. Reprezentuje biotopy lužných vřbovo-topoľových a jelšových lesov, prirodzených eutrofných a mezotrofných stojatých vôd s vegetáciou plávajúcich a/alebo ponorených cievnatých rastlín typu Magnopotamion alebo Hydrocharition, nížinné a podhorské kosné lúky, lužné dubovo-brestovo-jaseňové lesy a karpatské a panónske dubovo-hrabové lesy. Platí tu štvrtý a piaty stupeň ochrany. Celková rozloha NPR je 306,44 ha.

- Dunajská cyklistická cesta – medzinárodná trasa, tvorí časť významnej trasy EuroVelo 6 zo siete cyklotrás EuroVelo; vedie pozdĺž dunajskej hrádze.
- rieka Dunaj a jej ramená, lužné lesy pozdĺž rieky Dunaj a jej ramien.
- mesto Győr (Maďarsko, <https://gyor.hu/>) – vysoko atraktívne mesto vo vzdialenosti 46 km od obce, mesto poskytujúce širokú škálu možností na oddych a relax.

Súčasná úroveň návštevnosti obce je nízka, potenciál cestovného ruchu sa ešte nevyužíva. V blízkej budúcnosti prvoradou úlohou pre rozvoj cestovného ruchu v obci bude:

- rozvíjať a skvalitniť služby cestovného ruchu (je potrebné zlepšovať podmienky a podporovať rozvoj reštauračných a ubytovacích služieb v obci),
- rozvíjať kvalitnú propagáciu a marketingové aktivity produktov, a tak zabezpečiť efektívne využitie už existujúcich, ako aj plánovaných služieb cestovného ruchu.

Zvyšovanie cestovného ruchu v obci v blízkosti Bratislavy a Malého Dunaja vyžaduje komplexný prístup, ktorý zohľadňuje potreby návštevníkov aj miestnej komunity. Kľúčom k úspechu je využitie jedinečných charakteristík obce, aktívne zapojenie obyvateľov, udržateľný prístup a efektívna propagácia. Týmto spôsobom môže obec nielen zvýšiť počet turistov, ale aj zabezpečiť dlhodobý rozvoj, ktorý prinesie prospech pre všetkých zúčastnených.

*V strednodobom horizonte je potrebné zvyšovať atraktivitu obce pre rozvoj cestovného ruchu vydávaním propagačných materiálov a organizovaním podujatí na propagáciu rôznych foriem turizmu v obci. V danom časovom horizonte je potrebné vybudovať cyklistickú komunikáciu Horné Mýto – Trhová Hradská a cyklistickú komunikáciu Horné Mýto – Solary – Jahodná.*

*V ďalšom rozvoji rekreačnej funkcie obce predstavuje veľké rezervy systém cyklistických komunikácií na Žitnom ostrove, ktoré medzi inými spájajú kúpeľné mestá (Dunajská Streda, Veľký Meder) a EuroVelo (Európska diaľková cyklomagistrála). Obec môže využiť svoju geografickú polohu, prírodné krásy, kultúrne dedičstvo a blízkosť k hlavnému mestu na prilákanie turistov z domova aj zo zahraničia.*

## **Občianska vybavenosť obce**

Občianska vybavenosť je kľúčovým faktorom pri hodnotení kvality života v obci. Služby a zariadenia občianskej vybavenosti obce zlepšujú kvalitu života a poskytujú obyvateľom potrebné prostriedky na každodenný život. Dobrá občianska vybavenosť prispieva k spokojnosti obyvateľov, podporuje komunitný život a môže prilákať nových obyvateľov a zamestnávateľov.

Občiansku vybavenosť v obci charakterizujú zariadenia v oblasti administratívy, kultúry, ako aj športové, zdravotnícke a sociálne zariadenia. Vybavenosť obce službami je rozmanitá a ich účel závisí od ľudských zdrojov, tradícií, podmienok a špecifických daností okolitého mikropriestoru.

### **Administratíva**

Správne fungovanie administratívy je nevyhnutnou súčasťou efektívneho riadenia obce, ktoré zabezpečuje, že služby sú poskytované efektívne, transparentne a spravodlivo. Správne fungovanie administratívy pomáha identifikovať a využívať príležitosti pre rozvoj obce, čím prispieva k dlhodobej udržateľnosti a prosperite komunity.

V zmysle zákona o obecnom zriadení má obec dva orgány: obecné zastupiteľstvo a starostu obce. Každý z orgánov obce má svoje samostatné postavenie dané ústavou a zákonmi a nie sú vo vzťahu vzájomnej podriadenosti či nadriadenosti. Obyvatelia obce nepriamo, prostredníctvom týchto dvoch orgánov vykonávajú samosprávu obce. Ďalšie orgány, ako je napr. obecný úrad, komisie a pod., sú len odvodenými orgánmi obecného zastupiteľstva. Obecný úrad, ktorý je výkonným orgánom obecného zastupiteľstva a starostu, zabezpečuje organizačné a administratívne veci obecného zastupiteľstva a starostu, ako aj orgánov zriadených obecným zastupiteľstvom.

Administratíva je pilierom, na ktorom stojí každodenné fungovanie a dlhodobý rozvoj komunity. Jej úlohy siahajú od zabezpečovania základných verejných služieb po podporu hospodárskeho rastu a udržateľného rozvoja.

Väčšina verejných budov v riešenom území – ktoré hrajú kľúčovú úlohu pri formovaní kvality života v komunite a podporujú rôzne aspekty sociálneho, kultúrneho, ekonomického a vzdelávacieho rozvoja – sú v dobrom technickom stave (napr. Obecný dom [v jeho priestoroch sa nachádza Obecný úrad, obecná knižnica, požiarne zbrojnica], kultúrny dom).

*V strednodobom horizonte je potrebné realizovať:*

- *rekonštrukciu budovy bývalej telocvične a prestavbu budovy na požiarne zbrojnicu.*

V strednodobom horizonte je potrebné, aby obecná samospráva spolupracovala s občanmi a ďalšími zainteresovanými stranami, aktérmi regionálneho rozvoja na dosahovaní spoločného cieľa udržateľného rozvoja obce.

V strednodobom horizonte je potrebné znížiť energetickú náročnosť verejných budov vo vlastníctve/správe obce a zvýšiť ochranu životného prostredia integráciou obnoviteľných zdrojov energie (OZE) do energetického mixu obce (čo predstavuje významný krok k zlepšeniu životného prostredia).

## Školstvo

Investície do vzdelávania a odbornej prípravy sú kritické pre rozvoj ľudských zdrojov. Poskytovanie prístupu ku kvalitnému vzdelávaniu a celoživotnému učeniu umožňuje obyvateľom získať potrebné zručnosti pre adaptáciu na meniace sa pracovné trhy a podporuje podnikateľské a inovačné aktivity. Zároveň pomáha zabráňovať odlivu mozgov a podporuje návrat mladých do obce.

Školstvo má rozhodujúci význam z hľadiska sociálneho, ekonomického a kultúrneho rozvoja každej komunity. Obec Horné Mýto považuje výchovu a vzdelávanie za jednu zo svojich najvýznamnejších a trvalých priorit a v rámci svojich kompetencií vytvára priaznivé podmienky vo všetkých sférach vzdelávania. Školstvo otvára dvere do lepšej budúcnosti.

Obec v súlade s intervenčnou logikou Národného programu rozvoja výchovy a vzdelávania 2018 – 2027 (NPRVaV) podporí dosiahnutie nasledovných

- strategických cieľov:
  - Zvýšenie kvality výchovy a vzdelávania
  - Zvýšenie dostupnosti kvalitnej výchovy a vzdelávania
  - Modernizácia výchovy a vzdelávania
- prierezových priorit zameraných na riešenie významných a aktuálnych spoločenských a ekonomických problémov:
  - Integrácia a inklúzia marginalizovaných rómskych komunít a študentov zo sociálne znevýhodneného prostredia
  - Prepojenie systému výchovy a vzdelávania s potrebami ekonomiky a trhu práce
  - Rozvoj systému neformálneho vzdelávania.

*Stratégia Európa 2020* obsahuje nasledovných šesť ukazovateľov prepojených na oblasť vzdelávania:

1. podiel mladých ľudí s predčasne ukončeným vzdelávaním
2. podiel vysokoškolsky vzdelaného obyvateľstva vo veku 30 – 34 rokov
3. podiel 15-ročných žiakov dosahujúcich nízke zručnosti
4. miera zamestnanosti čerstvých absolventov
5. participácia detí na predprimárnom vzdelávaní
6. participácia dospelých na celoživotnom vzdelávaní.

V roku 2017 v *Národnom programe rozvoja výchovy a vzdelávania 2018 – 2027 (NPRVaV)* bol vyhodnotený stav napĺňania ukazovateľov *Stratégie Európa 2020* v SR nasledovne:

1. podiel mladých ľudí s predčasne ukončeným vzdelávaním – cieľ bol splnený
2. podiel vysokoškolsky vzdelaného obyvateľstva vo veku 30 – 34 rokov – cieľ bol splnený
3. podiel 15-ročných žiakov dosahujúcich nízke zručnosti – cieľ bol splnený
4. miera zamestnanosti čerstvých absolventov – cieľ bol splnený
5. participácia detí na predprimárnom vzdelávaní – cieľ nebol splnený
6. participácia dospelých na celoživotnom vzdelávaní – cieľ nebol splnený.

Materská škola poskytuje základy vzdelania a výchovy pre deti v predškolskom veku (predškolská výchova pripravuje deti na prechod do základnej školy, čo môže zvýšiť ich šance na úspech v ďalšom vzdelávaní). Pomáha rozvíjať ich kognitívne, motorické, sociálne a emocionálne zručnosti. Materská škola je miestom, kde sa deti zoznámia s rôznymi kultúrami a spoločenskými vrstvami, čo podporuje sociálnu integráciu a toleranciu.

V obci, kde nie je dostupná základná škola, jedinou vzdelávacou inštitúciou je materská škola (materská škola s výchovným jazykom maďarským a v zriaďovateľskej pôsobnosti obce), preto táto predškolská východno-vzdelávacia inštitúcia mimoriadny význam. Materská škola tu predstavuje nielen základ vzdelávacieho systému, ale aj stredobod komunitného života, ktorý zásadne ovplyvňuje sociálny, kultúrny a ekonomický rozvoj obce. Hlboký vplyv materskej školy na rodiny a celú obec možno pozorovať v mnohých aspektoch, od vzdelávania po sociálnu kohéziu.

Materská škola sídli v zrekonštruovaných priestoroch s vyhovujúcim materiálno-technickým zázemím. Vývoj počtu detí navštevujúcich materskú školu v obci Horné Mýto v období školských rokov 2017/2018 až 2024/2025 vykazuje mierne kolísavý, no dlhodobo stabilizovaný trend s prechodným obdobím poklesu v strede sledovaného obdobia. S cieľom zachovania a ďalšieho rozvoja materskej školy v budúcnosti je potrebné: podporovať záujem rodičov o predprimárne vzdelávanie v obci; zvyšovať atraktivitu a funkčnosť priestorov; zabezpečiť stabilné podmienky pre jej prevádzku.

Tab. 82: Vývoj počtu detí v MŠ v obci Horné Mýto

Školský rok	Počet detí v MŠ
2017/2018	24
2018/2019	20
2019/2020	16
2020/2021	13
2021/2022	18
2022/2023	18
2023/2024	23
2024/2025	22

Zdroj: Obecný úrad, 2025

Dostupnosť kvalitnej predškolskej starostlivosti je atraktívna pre mladé rodiny, prispieva k demografickému rastu obce (rodiny s malými deťmi sa môžu rozhodnúť usadiť sa v obci, lebo ponúka kvalitnú infraštruktúru pre ich deti). Materská škola zabezpečuje, že všetky deti, bez ohľadu na socioekonomické zázemie, majú prístup k rovnakým výchovno-vzdelávacím príležitostiam, čím podporuje rovnosť a spravodlivosť.

Obec si uvedomuje význam kvalitného predškolského vzdelávania ako základného predpokladu pre úspešné zvládnutie povinnej školskej dochádzky a dlhodobý rozvoj ľudského kapitálu. Z dlhodobého hľadiska obec musí aktívne sledovať vývoj počtu narodených detí, migračné trendy mladých rodín a možnosti čerpania externých zdrojov na podporu predprimárneho vzdelávania. Materská škola musí byť vnímaná ako základná služba a investícia do budúcnosti obce, ktorá prispieva k udržaniu mladých obyvateľov, rozvoju komunity a kvalite života.

*V strednodobom horizonte miestna samospráva bude pokračovať v skvalitnení materskej školy podľa potrieb, v modernizácii materiálno-technického vybavenia, podporovať kvalitný výchovno-vzdelávací proces a rozvoj ľudských zdrojov. Samospráva bude podporovať projekty, ktoré zvýšia záujem detí a mládeže o športové aktivity.*

*V danom časovom horizonte je potrebné zabezpečiť dostupné a inkluzívne vzdelávanie pre všetky deti – dať všetkým deťom šancu na kvalitné vzdelanie – zabezpečiť miesto pre všetky deti, dať im podporu na základe ich individuálnych potrieb a prispieť k znižovaniu segregácie vo vzdelávaní.*

Vyššie uvedené ciele a priority v oblasti výchovy a vzdelávania sú v súlade s národnými prioritami Agendy 2030:

- ✓ Zvýšenie kvality vzdelávania a posilnenie spoločenského statusu učiteľa v kontexte medzinárodného porovnania, globálnych megatrendov a uplatňovania princípov znalostnej spoločnosti.
- ✓ Posilnenie princípov inkluzívnosti vo vzdelávacom systéme a zabezpečenie rovných príležitostí pre všetkých žiakov/študentov bez ohľadu na ich sociálne pozadie, zdravotný stav alebo národnostnú/etnickú príslušnosť s dôrazom na zvyšovanie príležitostí pre uplatňovanie pozitívnej sociálnej mobility.
- ✓ Prekonanie štrukturálnych nerovností medzi ponukou pracovnej sily a dopytom trhu práce, zvýšenie pripravenosti pracovnej sily na aktuálne, ako aj budúce potreby trhu práce a zabezpečenie dostatočných príležitostí pre celoživotné vzdelávanie jednotlivca.

*V strednodobom horizonte je potrebné pokračovať vo vytváraní podmienok pre rozvoj talentu, nadania a záujmového vzdelávania detí a žiakov. V danom časovom horizonte je potrebné pokračovať aj v implementácii programov podpory zdravia a zdravého životného štýlu, prevencie sociálno-patologických javov na formovanie vzťahu k zdravému životnému štýlu.*

*V období do 2030 pre skvalitnenie miestneho školstva je potrebné realizovať medzi inými:*

- *vybudovanie multifunkčného ihriska v areáli bývalej základnej školy – cieľom je vytvoriť prístupné a kvalitné športové zariadenie pre mládež (+ pre obyvateľov všetkých vekových kategórií), čím sa podporí aktívny životný štýl, zlepši sa dostupnosť športových aktivít a podporí sa komunita cez šport.*

## **Zdravotníctvo**

Dostupnosť zdravotnej starostlivosti priamo ovplyvňuje zdravie a kvalitu života obyvateľov. Pravidelný prístup k lekárom, zubným lekárom a špecialistom zlepšuje prevenciu, diagnostiku a liečbu chorôb, čím sa zvyšuje celková kvalita života. Prítomnosť a kvalita zdravotníckych služieb v obci má zásadný vplyv na demografický, sociálny a ekonomický rozvoj obce, zlepšuje životné podmienky a podporuje dlhodobú udržateľnosť komunity.

Zdravie a dostupnosť zdravotníckych služieb sú neoddeliteľne spojené s kvalitou života, ekonomickým rozvojom a sociálnou súdržnosťou obce. Dostupnosť týchto služieb znižuje potrebu cestovať do vzdialenejších centier, čo je obzvlášť dôležité pre starších obyvateľov a ľudí bez vlastnej dopravy.

Zdravie je základné ľudské právo a kľúčový faktor rozvoja spoločnosti. Štát smeruje svoju politiku v oblasti zdravia na vytvorenie prostredia, v ktorom občania budú mať zaručené podmienky na podporu a ochranu svojho zdravia, právo na zdravotnú starostlivosť a na dostupnosť a rovnosť v jej poskytovaní.

Šance ľudí na zdravie úzko súvisia s podmienkami, v ktorých sa narodili, v ktorých vyrastali, pracovali a starli. Je nevyhnutné systematické posudzovanie účinkov na zdravie, ktoré má na človeka rýchlo sa meniace prostredie – špeciálne súvisiace s technológiami, prácou, sociálnymi podmienkami, nedostatkom pravidelných pohybových aktivít, stravovacími zvyklosťami, výrobou energie a urbanizáciou – a malo by vyústiť do aktivít na zabezpečenie pozitívneho prínosu pre zdravie (Strategický rámec starostlivosti o zdravie pre roky 2014 – 2030).

Priamo v obci sa nenachádzajú zdravotnícke ambulancie, pre obyvateľov obce najbližšie zdravotné stredisko sa nachádza v susednej obci Trhová Hradská (5 km). V obci Trhová Hradská sa nachádza aj 1 lekárň.

Komplexnejšie zdrav. služby sú zabezpečené v blízkom meste Dunajská Streda, kde sa nachádza nemocnica s poliklinikou.

Každý štvrtý človek v európskom regióne trpí v priebehu života nejakou formou poruchy duševného zdravia. Preto v strednodobom horizonte je dôležité aj posilňovanie programov podpory duševného zdravia. Osobitnú pozornosť si zaslúži podpora včasnej diagnostiky depresii a prevencia samovrážd iniciovaním komunitných intervenčných programov. Problémy duševného zdravia sa častejšie vyskytujú v komunitách so sociálnou marginalizáciou, nezamestnanosťou, bezdomovectvom, alkoholizmom a užívaním iných návykových látok; čoraz aktuálnejšie sú aj nové formy závislostí týkajúce sa virtuálneho internetového sveta. Závažným problémom v prevencii a liečbe duševných chorôb je sociálna izolácia seniorov (žijúcich osamele), ich pocit životnej a sociálnej záťaže pre rodinu a spoločnosť (Strategický rámec starostlivosti o zdravie pre roky 2014 – 2030).

*Obec v súlade so strategickým dokumentom „Strategický rámec starostlivosti o zdravie pre roky 2014 – 2030“ podporí priority zdravotníctva EÚ:*

- *investície do zdravia počas celého životného cyklu a vytváranie možností pre posilňovanie zodpovednosti obyvateľov za zdravie,*
- *posilňovanie zdravotných systémov, posilňovanie kapacít verejného zdravotníctva a pripravenosti, monitoring epidemiologickej situácie a schopnosti reagovať na núdzové situácie,*
- *vytváranie podporného prostredia pre zdravie ľudí a vytvorenie zdravých komunit.*

*Stratégia rozvoja zdravotníctva na území Trnavského samosprávneho kraja v rokoch 2023 – 2027* definuje hlavný cieľ nasledovne: zabezpečiť rovnaký a včasný prístup ku kvalitnej, udržateľnej a finančne dostupnej zdravotnej starostlivosti v tých segmentoch, ktoré si vyžadujú práve regionálny manažment – podpora rozvoja infraštruktúry, zabezpečenia dostupnosti a zvyšovania kvality efektívnej zdravotnej a lekárenskej starostlivosti pre všetky skupiny obyvateľstva vrátane aplikácie poznatkov z výskumu a vývoja pri zavádzaní diagnostických a liečebných postupov či na potreby občana orientovaných inovátnych opatrení a SMART riešení.

*Stratégia rozvoja zdravotníctva na území Trnavského samosprávneho kraja v rokoch 2023 – 2027 určila 6 priorít, ktoré budú počas obdobia implementácie strategického dokumentu napĺňané:*

- *Priorita 1 – Optimálna sieť ambulantných zdravotníckych zariadení*
- *Priorita 2 – Rozšírenie kapacít dlhodobej zdravotno-sociálnej starostlivosti*
- *Priorita 3 – Duševné zdravie*
- *Priorita 4 – Vzdelávanie*
- *Priorita 5 – Kvalitné dáta*
- *Priorita 6 – Rozvoj telemedicínskych služieb a smart technológie*

*Význam zdravotníctva nemožno podceňovať v žiadnej obci. Je to základný pilier, ktorý podporuje nielen fyzické, ale aj psychické a sociálne zdravie komunity. Napriek výzvam existuje mnoho stratégií, ktoré môžu pomôcť zlepšiť prístup a kvalitu zdravotnej starostlivosti v týchto oblastiach. Investície do osvetu a komunitné zapojenie sú kľúčové pre budovanie silnej a zdravej vidieckej obce. Rozvoj komunitných zdravotných programov zameraných na*

*prevenciu, vzdelávanie a podporu zdravého životného štýlu môže mať pozitívny vplyv na celkové zdravie obyvateľov.*

## **Sociálne služby**

Sociálne služby predstavujú základný stavebný kameň pre zdravé a funkčné komunity. Hlavným cieľom sociálnych služieb je prevencia, riešenie a zmiernenie nepriaznivej životnej situácie osoby, rodiny alebo komunity, zachovanie, obnova alebo rozvoj schopností fyzickej osoby viesť samostatný život a podpora jej inklúzie do spoločnosti (Stratégia dlhodobej sociálno-zdravotnej starostlivosti v Slovenskej republike).

Rozvoj sociálnych služieb vyžaduje záväzok, inováciu a spoluprácu na všetkých úrovniach. Investície do sociálnych služieb nie sú len investíciou do jednotlivcov; sú investíciou do budúcnosti celej obce, zabezpečujú jej prosperitu a udržateľný rozvoj.

Zákon č. 448/2008 Z. z. o sociálnych službách a o zmene a doplnení zákona č. 455/1991 Zb. o živnostenskom podnikaní (živnostenský zákon) v znení neskorších predpisov definuje sociálnu službu ako odbornú činnosť, obslužnú činnosť alebo ďalšiu činnosť alebo súbor týchto činností, ktoré sú zamerané na

- a) prevenciu vzniku nepriaznivej sociálnej situácie, riešenie nepriaznivej sociálnej situácie alebo zmiernenie nepriaznivej sociálnej situácie fyzickej osoby, rodiny alebo komunity,
- b) zachovanie, obnovu alebo rozvoj schopnosti fyzickej osoby viesť samostatný život a na podporu jej začlenenia do spoločnosti,
- c) zabezpečenie nevyhnutných podmienok na uspokojovanie základných životných potrieb fyzickej osoby,
- d) riešenie krízovej sociálnej situácie fyzickej osoby a rodiny,
- e) prevenciu sociálneho vylúčenia fyzickej osoby a rodiny,
- f) zabezpečenie starostlivosti o dieťa z dôvodu situácie v rodine, ktorá vyžaduje pomoc pri starostlivosti o dieťa.

Zvyšovanie dostupnosti a kvality štandardu poskytovaných služieb sociálnej starostlivosti sa stáva významným indikátorom životnej úrovne. Existencia kvalitne vybudovanej siete sociálnych zariadení a podpora činnosti subjektov zameraných na rôzne sociálne skupiny je predpokladom pre kvalitný život obyvateľov.

Poskytovatelia sociálnych služieb sú verejní a neverejní. Verejných poskytovateľov sociálnych služieb zriaďujú obce a vyššie územné celky (VÚC), spravidla sú silne viazaní na ich rozpočet ako príspevkové alebo rozpočtové organizácie samosprávy. Neverejní poskytovatelia sociálnych služieb sú spravidla neziskové organizácie poskytujúce všeobecne prospešné služby (n. o.), občianske združenia alebo cirkevné právnické osoby.

V riešenom území rozvoj sociálnych služieb zabezpečuje predovšetkým obec Horné Mýto spolu s partnermi ako dlhodobý, systematický a koordinovaný proces riešenia problémov osôb odkázaných na poskytovanie sociálnych služieb. Spolupráca subjektov pôsobiacich v sociálnej oblasti je na území obce na dobrej úrovni najmä v prepojenosti poskytovaných sociálnych služieb.

Sociálna služba je činnosť poskytovaná ľuďom v nepriaznivej sociálnej situácii, podpora pri sociálnom začleňovaní a ochrane pred sociálnym vylúčením s cieľom umožniť im zapojenie do bežného života v spoločnosti. Tieto služby a pomoc sú poskytované verejnou správou (štát, samospráva) a súkromnými poskytovateľmi (občianske združenia, neziskové organizácie, cirkevné organizácie atď.).

Sociálne služby sa poskytujú formou ambulantnou (prijímateľ sociálnej služby dochádza k poskytovateľovi do jeho priestorov a vracia sa do svojho prirodzeného prostredia), terénou (poskytuje sa v prirodzenom prostredí prijímateľa), pobytovou (poskytuje sa u poskytovateľa sociálnej služby v jeho priestoroch spravidla na dobu neurčitú) alebo formou inou podľa nepriaznivej sociálnej situácie a prostredia, v ktorom sa fyzická osoba zdržiava.

Podľa § 12 ods. 1 zákona č. 448/2008 Z. z. o sociálnych službách, sociálne služby podľa druhu sú:

*a) sociálne služby krízovej intervencie, ktorými sú:*

1. terénna sociálna služba krízovej intervencie,
2. poskytovanie sociálnej služby v zariadeniach, ktorými sú:
  - 2.1. nízkoprahové denné centrum,
  - 2.2. integračné centrum,
  - 2.3. komunitné centrum,
  - 2.4. nocľaháreň,
  - 2.5. útulok,
  - 2.6. domov na polceste,
  - 2.7. zariadenie núdzového bývania,
3. nízkoprahová sociálna služba pre deti a rodinu,

*b) sociálne služby na podporu rodiny s deťmi, ktorými sú:*

1. pomoc pri osobnej starostlivosti o dieťa,
2. pomoc pri osobnej starostlivosti o dieťa v zariadení dočasnej starostlivosti o deti,
3. služba na podporu zosúlad'ovania rodinného života a pracovného života,
4. služba na podporu zosúlad'ovania rodinného života a pracovného života v zariadení starostlivosti o deti do troch rokov veku dieťaťa,
5. služba včasnej intervencie,

*c) sociálne služby na riešenie nepriaznivej sociálnej situácie z dôvodu ťažkého zdravotného postihnutia, nepriazniveho zdravotného stavu alebo z dôvodu dovŕšenia dôchodkového veku, ktorými sú*

1. poskytovanie sociálnej služby v zariadeniach pre fyzické osoby, ktoré sú odkázané na pomoc inej fyzickej osoby, a pre fyzické osoby, ktoré dovŕšili dôchodkový vek, ktorými sú:
  - 1.1. zariadenie podporovaného bývania,
  - 1.2. zariadenie pre seniorov,
  - 1.3. zariadenie opatrovateľskej služby,
  - 1.4. rehabilitačné stredisko,
  - 1.5. domov sociálnych služieb,
  - 1.6. špecializované zariadenie,
  - 1.7. denný stacionár,
2. domáca opatrovateľská služba (ďalej len „opatrovateľská služba“),
3. prepravná služba,
4. sprievodcovská služba a predčítateľská služba,
5. tlmočnicka služba,

6. sprostredkovanie tlmočnickej služby,
7. sprostredkovanie osobnej asistencie,
8. požičiavanie pomôcok,

*d) sociálne služby s použitím telekomunikačných technológií, ktorými sú*

1. monitorovanie a signalizácia potreby pomoci,
2. krízová pomoc poskytovaná prostredníctvom telekomunikačných technológií,

*e) podporné služby, ktorými sú*

1. odľahčovacia služba,
2. pomoc pri zabezpečení opatrovníckych práv a povinností,
3. poskytovanie sociálnej služby v dennom centre,
4. podpora samostatného bývania,
5. poskytovanie sociálnej služby v jedálni,
6. poskytovanie sociálnej služby v pracovni,
7. poskytovanie sociálnej služby v stredisku osobnej hygieny.

Pôsobnosť obce definuje *Zákon č. 448/2008 Z. z. Zákon o sociálnych službách a o zmene a doplnení zákona č. 455/1991 Zb. o živnostenskom podnikaní (živnostenský zákon) v znení neskorších predpisov nasledovne v časti § 80:*

Obec

- a) vypracúva, schvaľuje komunitný plán sociálnych služieb vo svojom územnom obvode,
- b) utvára podmienky na podporu komunitného rozvoja,
- c) je správnym orgánom v konaniach o
  1. odkázanosti na sociálnu službu v zariadení pre seniorov, v zariadení opatrovateľskej služby, v dennom stacionári, o odkázanosti na opatrovateľskú službu,
  2. zániku odkázanosti na sociálnu službu uvedenú v prvom bode,
  3. odkázanosti na sociálnu službu uvedenú v prvom bode po zmene stupňa odkázanosti,
  4. povinnosti zaopatrených plnoletých detí alebo rodičov platiť úhradu za sociálnu službu, alebo jej časť podľa § 73 ods. 13,
- d) vyhotovuje posudok o odkázanosti na sociálnu službu podľa § 51,
- e) poskytuje alebo zabezpečuje poskytovanie
  1. sociálnej služby v nízkoprahovom dennom centre, nocľahárni, zariadení pre seniorov, zariadení opatrovateľskej služby a v dennom stacionári,
  2. nízkoprahovej sociálnej služby pre deti a rodinu,
  3. opatrovateľskej služby,
  4. prepravnej služby,
  5. odľahčovacej služby,
  6. pomoci pri osobnej starostlivosti o dieťa podľa § 31,
  7. terénnej sociálnej služby krízovej intervencie,
- f) poskytuje základné sociálne poradenstvo,
- g) môže poskytovať alebo zabezpečovať poskytovanie aj iných druhov sociálnej služby podľa § 12,
- h) uzatvára zmluvu
  1. o poskytovaní sociálnej služby,
  2. o poskytovaní finančného príspevku pri odkázanosti fyzickej osoby na pomoc inej fyzickej osoby pri úkonoch sebaobsluhy a finančného príspevku na prevádzku poskytovanej sociálnej služby neverejnému poskytovateľovi sociálnej služby,

- i) zriaďuje, zakladá a kontroluje nocľaháreň, nízkoprahové denné centrum, zariadenie pre seniorov, zariadenie opatrovateľskej služby a denný stacionár,
- j) môže zriaďovať, zakladať a kontrolovať aj iné zariadenia podľa tohto zákona,
- k) môže poskytnúť finančný príspevok podľa § 78a ods. 8 písm. a) a § 78aa ods. 5 na základe písomnej zmluvy podľa osobitného predpisu<sup>13)</sup> a kontroluje hospodárenie s ním,
- l) poskytuje podľa § 75 ods. 1 a 2 finančný príspevok pri odkázanosti fyzickej osoby na pomoc inej fyzickej osoby pri úkonoch sebaobsluhy a finančný príspevok na prevádzku poskytovanej sociálnej služby neverejnému poskytovateľovi sociálnej služby,
- m) môže poskytovať podľa § 75 ods. 6 finančný príspevok na prevádzku poskytovanej sociálnej služby neverejnému poskytovateľovi sociálnej služby,
- n) môže poskytovať podľa § 75 ods. 7 finančný príspevok na prevádzku poskytovanej sociálnej služby neverejnému poskytovateľovi sociálnej služby,
- o) kontroluje hospodárenie s finančným príspevkom pri odkázanosti fyzickej osoby na pomoc inej fyzickej osoby pri úkonoch sebaobsluhy a s finančným príspevkom na prevádzku poskytovanej sociálnej služby,
- p) ukladá opatrenia na odstránenie zistených nedostatkov pri výkone pôsobnosti ustanovenej v písmene o) a kontroluje ich plnenie,
- q) vedie v informačnom systéme sociálnych služieb evidenciu
  - 1. fyzických osôb,
    - 1a. o ktorých odkázanosti na sociálnu službu v zariadení pre seniorov, v zariadení opatrovateľskej služby a v dennom stacionári a odkázanosti na opatrovateľskú službu bolo vydané rozhodnutie,
    - 1b. ktorým vznikla na základe rozhodnutia podľa písmena c) štvrtého bodu povinnosť platiť úhradu za sociálnu službu alebo jej časť podľa § 73 ods. 13,
    - 1c. za ktoré vznikla fyzickým osobám uvedeným v bode 1b. povinnosť platiť úhradu za sociálnu službu alebo jej časť podľa § 73 ods. 13,
    - 1d. ktoré podali žiadosť o zabezpečenie poskytovania sociálnej služby podľa § 8 ods. 1,
  - 2. osôb, ktorým
    - 2a. bol poskytnutý finančný príspevok podľa písmen k) až n) a jeho sumu pre jednotlivé druhy sociálnych služieb, pre ktoré je tento finančný príspevok určený, a ak ide o sociálnu službu poskytovanú v zariadení uvedenom v § 34 až 40, aj pre jednotlivé formy sociálnej služby v zariadení,
    - 2b. nebol poskytnutý finančný príspevok podľa písmen k) až n) a jeho požadovanú sumu pre jednotlivé druhy sociálnych služieb, pre ktoré mal byť tento finančný príspevok určený, a ak ide o sociálnu službu poskytovanú v zariadení uvedenom v § 34 až 40, aj pre jednotlivé formy sociálnej služby v zariadení, a dôvod jeho neposkytnutia,
    - 2c. bolo vydané vyjadrenie podľa § 83 ods. 8,
- r) vyhľadáva fyzické osoby, ktorým treba poskytnúť sociálnu službu,
- s) poskytuje štatistické údaje z oblasti poskytovania sociálnych služieb štátnym orgánom sociálnych služieb na účely spracovania štatistických zisťovaní a administratívnych zdrojov,
- t) uhrádza poskytovateľovi zdravotnej starostlivosti zdravotné výkony na účely posúdenia odkázanosti na sociálnu službu,
- u) môže poveriť právnickú osobu, ktorú zriadila alebo založila, vykonávaním sociálnej posudkovej činnosti na účely vyhotovenia posudku podľa písmena d),
- v) vydáva písomné vyjadrenie podľa § 83 ods. 8.

Pôsobnosť obce vyplývajúce zo Zákona č. 417/2013 Z. z. o pomoci v hmotnej núdzi a o zmene a doplnení niektorých zákonov (§ 27):

⇒ Pôsobnosť obce

Obec

- a) rozhoduje o jednorazovej dávke,
- b) poskytuje fyzickým osobám poradenskú činnosť v oblasti hmotnej núdze.

Zákon o sociálnych službách vymedzuje sociálne služby ako špecializované činnosti na riešenie prevencie vzniku nepriaznivej sociálnej situácie, riešenie alebo zmiernenie nepriaznivej sociálnej situácie. Sociálne služby sú realizačným prostriedkom na zabezpečenie cieľa sociálnej pomoci: zmierniť alebo prekonať s aktívnou účasťou občana hmotnú alebo sociálnu núdzu, zabezpečiť základné životné podmienky občana v prirodzenom prostredí, zabraňovať vzniku, prehĺbovaniu alebo opakovaniu porúch psychického, fyzického a sociálneho vývinu občana a zabezpečiť integráciu občana do spoločnosti.

Financovanie sociálnych služieb je založené na viaczdrojovom financovaní, spôsob a podmienky financovania verejných a neverejných poskytovateľov sociálnych služieb sú rozdielne. Obec Horné Mýto zabezpečuje poskytovanie sociálnych služieb pre svojich občanov v rámci svojich kompetencií a finančných možností.

Obec vzhľadom na blízkosť k významným mestským sídlam (Dunajská Streda, Šamorín, Bratislava atď.) a rozpočtové obmedzenia nedisponuje zariadeniami sociálnej infraštruktúry.

Hlavnou demografickou výzvou súčasného, no najmä budúceho rozvoja sociálnych služieb v riešenom území sa stáva populačné starnutie. Podiel starších osôb na celkovom počte obyvateľov sa v nadchádzajúcich desaťročiach výrazne zvýši, keďže väčšia časť generácie, ktorá sa narodila v období populačnej explózie po 2. svetovej vojne, dosiahne vysoký vek.

V obci funguje základná organizácia Slovenského červeného kríža.

Budovanie partnerstiev medzi obecnou samosprávou, regionálnou samosprávou, neziskovými organizáciami, súkromným sektorom a vládnymi inštitúciami/agentúrami môže zlepšiť dostupnosť a kvalitu sociálnych služieb.

Vyššie územné celky majú legislatívne stanovenú povinnosť zabezpečiť rovnomerný rozvoj sociálnych služieb v rámci svojho kraja. *Koncepcia rozvoja sociálnych služieb na území Trnavského samosprávneho kraja 2023 – 2030* definuje nasledovný Globálny cieľ: „Zvyšovanie kvality života občanov v udržateľne sa rozvíjajúcom regióne prostredníctvom rozvoja systému sociálnej starostlivosti.“

Rozvojovú trajektóriu sociálnych služieb na Slovensku do roku 2030 definuje strategický dokument *Národné priority rozvoja sociálnych služieb na roky 2021 – 2030* (vypracovaný Ministerstvom práce, sociálnych vecí a rodiny SR). Tento dokument definuje nasledovné národné priority rozvoja sociálnych služieb na do roku 2030:

*Národná priorita 1 (NP1): Prechod z inštitucionálnej na komunitnú starostlivosť a podporu s cieľom zabezpečenia dostupnosti rôznorodých sociálnych služieb komunitného charakteru v súlade s potrebami cieľových skupín sociálnych služieb*

- NP1 sa bude vzťahovať ku všetkým cieľovým skupinám sociálnych služieb a ich sektorom, vrátane sektora sociálnych služieb krízovej intervencie, najmä pre ľudí bez domova a marginalizované komunity a osobitne rozvoja komplexných (pobytových aj poradenských) sociálnych služieb krízovej intervencie pre obeť domáceho násillia.

*Národná priorita 2 (NP2): Zavedenie systému integrovanej sociálno-zdravotnej starostlivosti*

- NP2 odráža pretrvávajúce problémy so zabezpečením, financovaním a dostupnosťou ošetrovateľskej starostlivosti v relevantných druhoch sociálnych služieb, a to nielen sociálnych služieb podmienených odkázanosťou organizovaných pobytovou formou, ale aj ošetrovateľskej starostlivosti v rámci ambulantnej a terénnej formy sociálnych služieb.

*Národná priorita 3 (NP3): Podpora prepájania sociálnych služieb a neformálnej (najmä rodinnej) starostlivosti ako súčasti systému starostlivosti o osoby odkázané na pomoc inej fyzickej osoby*

- NP3 vychádza z konceptu tzv. zdieľanej starostlivosti, teda takej, kde sa jednotlivé formy a sektory/subjekty starostlivosti vzájomne nevyklučujú (buď formálna – alebo neformálna; buď domáca – alebo pobytová, atď.), ale skôr dopĺňajú. Doterajšia prax ukazuje, že kvalitná starostlivosť o osoby odkázané na pomoc inej fyzickej osoby si vyžaduje komplementaritu jednotlivých segmentov starostlivosti (rodiny, širšieho podporného kruhu v komunite, komunitného dobrovoľníctva, formálnych služieb, atď.). Zároveň, každý z týchto segmentov potrebuje osobitnú verejnú podporu a posudzovanie špecifických „potrieb“ pre poskytovanie takejto podpory. Súčasťou naplňania tejto NP je aj posilnenie reálnych podmienok pre uplatňovanie práva osôb odkázaných na pomoc inej fyzickej osoby vybrať si druh a formu podpory/pomoci, prostredie a poskytovateľa starostlivosti/sociálnej služby prostredníctvom zavedenia príspevku na starostlivosť podľa stupňa odkázanosti.

*Národná priorita 4 (NP4): Podpora zvyšovania kvality sociálnych služieb*

- Zvyšovanie kvality sociálnych služieb je jedným z dôležitých nástrojov pre zvyšovanie úrovne bezpečnosti a stability poskytovaných sociálnych služieb, ako aj dôležitým nástrojom pre zabezpečenie kvalitných komunitných služieb v rámci transformácie inštitucionálnej starostlivosti smerom ku sociálnym službám komunitného charakteru.

*V strednodobom horizonte je nevyhnutný ďalší rozvoj sociálnych služieb v obci na zabezpečenie inkluzívneho, prístupného a udržateľného prostredia pre všetkých obyvateľov. Inkluzívny sociálny rozvoj si vyžaduje koordinovaný prístup zahŕňajúci miestnu samosprávu, regionálnu samosprávu, neziskové organizácie, štátne inštitúcie, súkromný sektor a občiansku spoločnosť. Efektívne riešenie týchto výziev vyžaduje inovatívne prístupy a spoluprácu na viacerých úrovniach.*

*Ciele rozvoja sociálnych služieb v obci sú zamerané na zabezpečenie prístupu ku kvalitným a inkluzívnym službám, ktoré adresujú potreby všetkých členov komunity. S koordinovaným prístupom a angažovanosťou všetkých zainteresovaných strán môže obec prekonať výzvy a vytvoriť prostredie, kde môže každý občan prosperovať. V dlhodobom horizonte sa uvažuje aj o vybudovaní zariadenia starostlivosti o deti do troch rokov veku dieťaťa na podporu zosúladovania rodinného života a pracovného života poskytovaním starostlivosti o dieťa (čoho cieľom bude zabezpečiť všestranný harmonický rozvoj dieťaťa v súlade s jeho vekovými možnosťami a osobitosťami).*

Obr. 4: Prioritné oblasti Stratégie rovnosti, inklúzie a participácie Rómov na Slovensku do roku 2030



Zdroj: Stratégia rovnosti, inklúzie a participácie Rómov na Slovensku do roku 2030

## Kultúra

Kultúra formuje identitu spoločenstva, jeho hodnoty, tradície a spôsob života, posilňuje komunitné väzby, podporuje miestnu identitu a prispieva k udržateľnému sociálno-ekonomickému rozvoju. Kultúra je kľúčová pre budovanie silnej a súdržnej komunity. Tradície, slávnosti a kultúrne podujatia umožňujú obyvateľom zdieľať spoločné zážitky, čím sa posilňuje pocit príslušnosti a komunitnej identity. Spoločné oslavovanie miestnych sviatkov a tradícií podporí medzigeneračný prenos kultúrneho dedičstva.

Kultúrne podujatia a festivaly majú významnú úlohu v dynamike každej obce. Tieto podujatia sú nielen oslavou lokálnej kultúry a tradícií, ale majú aj hlboký vplyv na sociálnu súdržnosť, ekonomický rozvoj a zlepšenie kvality života miestnych obyvateľov. Predstavujú platformu pre zdieľanie, učenie a oslavu spoločných hodnôt, a sú kľúčovým prvkom pri budovaní silnej a životaschopnej komunity. Kultúrny a spoločenský život obce Horné Mýto je veľmi pestrý. Odráža záujmy obyvateľov, vychádza z tradícií a rozvíja moderné trendy. Tradičné kultúrne podujatia organizované miestnou samosprávou:

Spoločensky najaktívnejšími kultúrnymi organizáciami a združeniami obce sú: *základná organizácia Maďarského spoločenského a kultúrneho zväzu na Slovensku – CSEMADOK-u, Klub dôchodcov (počet členov: 60 – 80 os.), ženský spevácky zbor (počet členov: 13 os.).*

Pravidelne organizované spoločenské aktivity v obci sú:

- |   |   |
|---|---|
| ✓ Detské fašiangy   | ✓ Rozlúčka s letom – začiatok septembra |
| ✓ 15. marec – spomienka na maďarskú revolúciu z r. 1848/1849 a boj za slobodu | ✓ Spomienka na zosnulých – november     |
| ✓ Zabíjačka – po Veľkej noci  | ✓ Deň dôchodcov – november              |
| ✓ Stavanie mája – 1. máj  | ✓ Mikuláš – december                    |
| ✓ Deň detí – začiatok júna  | ✓ Výroba adventného venca – december    |
| ✓ Deň obce – začiatok augusta   | ✓ Silvestrovská zábava – december       |
| ✓ Piknik na deň svätého Štefana – okolo 20. augusta                           |   |

Kultúrny dom v obci Horné Mýto predstavuje jedno z kľúčových zariadení, ktoré slúži ako centrum spoločenského a kultúrneho života v obci. Je to multifunkčný priestor, ktorý je pravidelne využívaný na organizovanie rôznych verejných podujatí a iné spoločenské akcie. Kultúrny dom sa tak stáva miestom, kde sa stretávajú obyvatelia všetkých vekových kategórií, čím výrazne prispieva k posilňovaniu sociálnej súdržnosti a kultúrnej identity komunity (budova kultúrneho domu bola v predchádzajúcom období zrekonštruovaná, veľká sála kultúrneho domu má kapacitu cca 120 miest). Vzhľadom na svoju centralitu v komunitnom živote obce, jeho ďalšia modernizácia a zlepšenie jeho infraštruktúry bude veľmi prínosná.

*Pri realizácii PHRSR obce je potrebné dodržiavať platnú legislatívu – rešpektovať ustanovenia zákona č. 49/2002 Z. z. o ochrane pamiatkového fondu v znení neskorších predpisov (ktorý upravuje podmienky ochrany kultúrnych pamiatok, pamiatkových území, archeologických nálezov a archeologických nálezísk v súlade s vedeckými poznatkami a na základe medzinárodných zmlúv v oblasti európskeho a svetového kultúrneho dedičstva, ktorými je Slovenská republika viazaná).*

Pri obnove národnej kultúrnej pamiatky je potrebné postupovať v zmysle § 32 pamiatkového zákona (Zákon č. 49/2002 Z. z. – Zákon o ochrane pamiatkového fondu), ktorý

- upravuje podmienky ochrany kultúrnych pamiatok, pamiatkových území, archeologických nálezov a archeologických nálezísk v súlade s vedeckými poznatkami a na základe medzinárodných zmlúv v oblasti európskeho a svetového kultúrneho dedičstva, ktorými je Slovenská republika viazaná,
- ďalej upravuje organizáciu a pôsobnosť orgánov štátnej správy a orgánov územnej samosprávy, ako aj práva a povinnosti vlastníkov a iných právnických osôb a fyzických osôb a ukládanie pokút za protiprávne konanie na úseku ochrany pamiatkového fondu, ktorý je významnou súčasťou kultúrneho dedičstva a ktorého zachovanie je verejným záujmom.

Na území obce Horné Mýto sa nenachádzajú nehnuteľné národné kultúrne pamiatky.

Krajský pamiatkový úrad Trnava podľa § 11 ods. 2 písm. c) pamiatkového zákona môže poskytnúť vlastníčkovi metodickú a odbornú pomoc v prípade realizácie projektových zámerov, kde predmetom budú objekty s kultúrohistorickými hodnotami.

V súvislosti so stavebnou činnosťou v rámci navrhovaných rozvojových zámerov na území obce, vyžadujúcou si zemné práce, sa Krajský pamiatkový úrad Trnava v územnom a stavebnom konaní vyjadrí k zamýšľaným prácam z hľadiska ochrany archeologických nálezov a archeologických nálezísk.

Rozvoj kultúry môže oživiť lokálnu ekonomiku prostredníctvom prilákania turistov a podpory miestneho remeselného a umeleckého priemyslu. Kultúrne podujatia a atrakcie, ako sú folklórne festivaly, výstavy a umelecké dielne, môžu pritiahnúť návštevníkov, čo prináša príjmy pre miestnych podnikateľov a zvyšuje dopyt po lokálnych produktoch a službách.

Kultúrne aktivity a programy poskytujú obyvateľom, najmä mladým, príležitosti na vzdelávanie a osobný rozvoj. Účasť na kultúrnych a umeleckých aktivitách podporuje kreativitu, kritické myslenie a sociálne zručnosti. Kultúrne vzdelávanie môže tiež zvýšiť povedomie o miestnej histórii a prírodných zdrojoch.

*V strednodobom horizonte je potrebné pokračovať v organizovaní tradičných kultúrno-spoločenských podujatí. V obci je kľúčové zachovať jedinečné kultúrne dedičstvo pre budúce generácie. Uchovávanie a dokumentácia tradičných piesní, tancov, remesiel a príbehov je nevyhnutná pre zachovanie kultúrnej identity a pamäti obce.*

*V strednodobom horizonte je potrebné realizovať:*

- rekonštrukciu terasy kultúrneho domu a jej spájanie s novým parkoviskom,
- rekonštrukciu sochy Svätej trojice v obci Horné Mýto.

*V rámci rozvoja kultúrnej a spoločenskej infraštruktúry obce Horné Mýto je do roku 2030 potrebné obstaráť aj pódium a pivné sety (stoly a lavice) – pódium a pivné sety budú slúžiť ako základ pre usporiadanie kultúrnych podujatí pod holým nebom, čím sa zvýši atraktivita a pohodlie pre účastníkov a návštevníkov.*

## Šport

Šport je univerzálnym jazykom, ktorý spája ľudí naprieč kultúrami a spoločenskými vrstvami. Rozvoj športových aktivít a infraštruktúry má významný dopad na komunitu v každej obci. Nielenže podporuje fyzické zdravie a pohodu, ale šport tiež posilňuje sociálne väzby, podporuje miestny rozvoj a prispieva k formovaniu pozitívnej identity obce.

Pravidelná fyzická aktivita je základným kameňom zdravého životného štýlu. Vytváranie a podpora športových programov v obci pomáha obyvateľom udržiavať fyzickú kondíciu, predchádzať chorobám spojeným so sedavým spôsobom života a znižovať stres. Športové podujatia a aktivity sú vynikajúcim prostriedkom na budovanie a upevňovanie komunitnej súdržnosti. Organizácia miestnych turnajov, športových dní a iných podujatí poskytuje obyvateľom príležitosť stretnúť sa, spoznať nových ľudí a posilniť pocit príslušnosti k obci.

V zmysle zákona č. 369/1990 Zb. o obecnom zriadení v znení neskorších zmien a doplnkov obec vykonáva okrem iného výstavbu, údržbu a správu športových zariadení, utvára a chráni zdravé podmienky a zdravý spôsob života, podmienky pre telesnú kultúru a šport.

Obec podľa § 64 zákona NR SR č. 440/2015 Z. z. o športe vypracúva koncepciu rozvoja športu podľa vlastných podmienok, podporuje výstavbu, modernizáciu, rekonštrukciu a prevádzkovanie športovej infraštruktúry v spolupráci so športovými organizáciami. Zabezpečuje využívanie športovej infraštruktúry v základných školách, ktorých je zriaďovateľom a tiež infraštruktúry vo vlastníctve alebo správe obce na šport pre všetkých so zameraním na mládež najviac za náklady s tým spojené.

Obec Horné Mýto si uvedomuje význam športu pre zdravie a kvalitu života obyvateľov a preto je podpora športových aktivít a zlepšovanie športovej infraštruktúry (napr. revitalizácia ihriska, vybavenie pre voľnočasové aktivity) súčasťou strategických rozvojových priorít. Zároveň je ambíciou obce vytvárať podmienky pre aktívne trávenie voľného času všetkých vekových skupín, vrátane detí, mládeže, rodín aj seniorov.

Športová infraštruktúra obce Horné Mýto v súčasnosti nevyhovuje potrebám miestnych obyvateľov a je jednou z oblastí, ktorá si vyžaduje výrazné investície do modernizácie a rozvoja. Obec nemá kvalitne vybavené futbalové ihrisko, čo je výrazným obmedzením pre rozvoj futbalového športu. V súčasnosti neexistuje ani futbalové mužstvo, čo ďalej ukazuje potrebu zlepšiť športovú infraštruktúru, aby sa mohol rozvíjať kolektívny šport na miestnej úrovni.

Ďalším problémom je zlé technické zázemie malého športového ihriska v areáli bývalej školy. Toto ihrisko je v súčasnosti v zlom stave a nevyhovuje potrebám obyvateľov, ktorí by mohli využívať športové aktivity v obci. Je nevyhnutné investovať do jeho rekonštrukcie, aby sa stalo opäť funkčným a bezpečným miestom na rekreačné športovanie.

Jednými z mála aktívnych športovcov v obci sú hráči stolného tenisu a dartsu, ktorí sa zúčastňujú na miestnych súťažiach a majú k dispozícii svoje vlastné športové zázemie. Avšak pre širšiu komunitu a budúci rozvoj športovej kultúry v obci je nevyhnutné, aby sa zvýšil počet a kvalita športovej infraštruktúry, a to nielen pre tých, ktorí sa už dnes venujú konkrétnym športom, ale aj pre budúcich záujemcov.

Detské ihriská majú významnú úlohu v komunitnom živote a prispievajú k celkovej kvalite života obyvateľov. Tieto priestory sú nielen miestom zábavy a hry pre deti, ale majú aj hlbšie sociálne, fyzické, psychologické a komunitné významy (ihriská sú miestom, kde deti môžu nadväzovať nové priateľstvá a učiť sa sociálne zručnosti, ako je zdieľanie, striedanie sa a tímová práca). Detské ihriská ponúkajú deťom bezpečné prostredie na fyzické aktivity – na

hranie, behanie, skákanie a lezenie, čo podporuje fyzickú aktivitu a pomáha predchádzať detskej obezite a súvisiacim zdravotným problémom. Detské ihriská slúžia aj ako miesta stretnutia pre rodiny, kde rodičia môžu spoznávať ostatných rodičov a vytvárať sociálne väzby.

*Rozvoj športu v riešenom území predstavuje významnú príležitosť pre zlepšenie kvality života obyvateľov, posilnenie komunitnej súdržnosti a podporu zdravia občanov. Investície do športovej infraštruktúry, podpora športových programov a zapojenie komunity sú kľúčové stratégie, ktoré umožňujú miestnej samospráve využiť plný potenciál športu ako nástroja pre úspešný a udržateľný rozvoj.*

*Rozvoj športovej infraštruktúry bude prioritou pre obec Horné Mýto, pretože kvalitné športové vybavenie podporuje nielen fyzickú aktivitu obyvateľov, ale aj zvyšuje kvalitu života v obci, prispieva k integrácii rôznych vekových skupín a podporuje zdravý životný štýl. Vytvorenie podmienok pre aktívne športovanie v obci bude nevyhnutné na podporu zdravia, komunitného života a vzťahov medzi obyvateľmi.*

*V strednodobom horizonte je potrebné realizovať:*

- *vybudovanie multifunkčného ihriska v areáli bývalej základnej školy,*
- *rekonštrukciu 2 existujúcich detských ihrísk.*

*Tieto 2 projektové zámery prispievajú k vytvoreniu moderného a funkčného športového prostredia v obci Horné Mýto.*

## **Tretí sektor, mimovládne organizácie**

Tretí sektor a mimovládne organizácie zohrávajú kľúčovú úlohu v rozvoji obcí, dopĺňajú a podporujú úlohy verejného sektora, mobilizujú komunitné zdroje a angažovanosť a prispievajú k udržateľnému a inkluzívnemu rozvoju komunity. Ich prínos je mnohostranný a zahŕňa rôzne oblasti života obce. Tu sú niektoré z kľúčových aspektov, ako môžu mimovládne organizácie prispieť k rozvoju obce:

- poskytujú sociálne služby, ako sú starostlivosť o seniorov, pomoc rodinám v núdzi, služby pre osoby so zdravotným postihnutím a ďalšie sociálne programy, ktoré môžu chýbať vo verejnom sektore,
- organizujú vzdelávacie a kultúrne aktivity a komunitných podujatí, ktoré obohacujú kultúrny život obce a podporujú celoživotné vzdelávanie,
- mobilizujú dobrovoľníkov na rôzne projekty, čo nielenže prispieva k realizácii týchto projektov, ale tiež posilňuje komunitné väzby a angažovanosť obyvateľov,
- môžu zastupovať záujmy obyvateľov obce v komunikácii s verejnými inštitúciami, pomáhať pri riešení miestnych problémov a podporovať participáciu občanov na rozhodovacích procesoch.

Miestny tretí sektor má pestrú a rôznorodú tvár. Miestnu komunitu v obci charakterizuje vysoká angažovanosť občanov v občianskych združeniach (občianske združenie je najrozšírenejšia forma neziskovej organizácie s jednoduchou štruktúrou; občianske združenia poskytujú platformu pre občanov, aby sa mohli zapájať do riešenia spoločenských problémov a prispievať k rozvoju svojej komunity; podmienky vzniku a právne postavenie občianskych združení upravuje zákon č. 83/1990 Zb. o združovaní občanov, v znení neskorších predpisov). Napomáhajú pri presadzovaní spoločných záujmov

rozičných komunit, ochrane práv skupín aj jednotlivcov a tvorbe programov a opatrení na zlepšenie kvality života.

V obci Horné Mýto zohrávajú významnú úlohu viaceré organizácie, ktoré sa aktívne podieľajú na formovaní komunitného života a rozvoji miestnej kultúry, náboženských aktivít a spoločenských podujatí. Tieto organizácie sú piliermi miestnej spoločnosti a zabezpečujú rôznorodé aktivity pre obyvateľov všetkých vekových skupín. Jednou z kľúčových organizácií v obci je Občianske združenie MÝTO-VAMOS /Polgári Társulás VAMOS/, ktoré organizuje rôzne spoločenské a kultúrne podujatia. Jeho činnosť má významný vplyv na zachovávanie a šírenie miestnej kultúrnej identity a tradícií, pričom podporuje aj vzájomnú spoluprácu medzi rôznymi generáciami obyvateľov obce. Prostredníctvom tejto organizácie sa vytvára priestor na spoločenské stretnutia a kultúrnu výmenu, čím sa posilňuje súdržnosť komunity. Ďalšou významnou organizáciou v obci je Dobrovoľný hasičský zbor (DHZ), ktorý sa podieľa nielen na zabezpečení bezpečnosti obce, ale aj na organizovaní rôznych spoločenských a kultúrnych akcií. Členovia DHZ (cca 30 os.) sú neoddeliteľnou súčasťou miestnej komunity, prispievajú k súdržnosti komunity.

Bratstvo svätého ružena má v obci nezastupiteľné miesto v oblasti náboženského života (táto organizácia sa pravidelne podieľa na organizovaní náboženských programov).

V riešenom území sa nachádza 9 registrovaných mimovládnych organizácií, pričom časť z nich vyvíja svoje aktivity mimo obce. Podľa charakteru činnosti sa neziskové organizácie členia na organizácie pôsobiace hlavne v oblasti kultúry a vzdelávania, životného prostredia, obhajoby záujmov skupín občanov. Práca v organizáciách tretieho sektora sa vykonáva predovšetkým na báze dobrovoľnosti, prácu robia ľudia z vlastnej vôle, chcú pomôcť komunite a bez nároku na odmenu.

Tab. 83: Občianske združenia so sídlom v obci Horné Mýto k 28. 07. 2025

Názov organizácie	Sídlo	Činnosti
HISTORIUM	Kračanská 308/6, 930 13 Horné Mýto	Zachovanie kultúrnych hodnôt, presadzovanie záujmov národnostných menšín, organizovanie kultúrnych podujatí
Občianske združenie MÝTO-VAMOS /Polgári Társulás VAMOS/	Hlavná 307/9, 930 13 Horné Mýto	Podporovať kultúrnosť, vzdelanosť, tvorivosť; realizácia kultúrnych a vzdelávacích podujatí
Športový rybársky spolok Horné Mýto	Kračanská ulica 110/17, 930 13 Horné Mýto	Šport, ryby
Športklub Horné Mýto	Pentelská ulica 305/4, 930 13 Horné Mýto	Športový klub
ZÁPASNICKY KLUB TRHOVA HRADSKÁ, o. z.	Blatná ulica 380/10, 930 13 Horné Mýto	Športový klub
Dobrovoľný hasičský zbor Horné Mýto	Školská 69/13, 930 13 Horné Mýto	Dobrovoľní hasiči – ochrana života, zdravia, majetku
Csemadok Základná organizácia Horné Mýto	Kračanská 308/6, 930 13 Horné Mýto	Rozvoj kultúry maď. menšiny
Základná organizácia Jednoty dôchodcov Horné Mýto	Horné Mýto 137, 930 18 Horné Mýto	Rozvoj spoločenského života dôchodcov
Združenie maďarských rodičov na Slovensku Materská škola s vyučovacím jazykom maďarským, Horné Mýto - Felsővámosi Magyar Nyelvű Óvoda Szlovákiai Magyar Szülők Szövetsége	Školská 69, 930 13 Horné Mýto	Združenie maďarských rodičov v MŠ

Zdroj: Ministerstvo vnútra SR, 2025 <https://ives.minv.sk/rmno/>

## Ostatné služby

Kostoly a cintoríny sú od nepamäti neoddeliteľnou súčasťou vidieckeho krajinného obrazu na Slovensku, kde sa prelínajú hlboké duchovné, kultúrne, historické a spoločenské dimenzie. Tieto miesta predstavujú nielen náboženské a duchovné centrá, ale sú aj dôležitými piliermi komunitného života, ktoré formujú identitu, tradície a kultúrne dedičstvo vidieckych spoločností. Kostoly a cintoríny sú významnými miestami pre upevňovanie spoločenských väzieb a podporu komunitného ducha. Sú miestom stretnutí, spoločenských udalostí ktoré zosilňujú vzájomnú podporu a solidaritu medzi obyvateľmi.

Okrem vyššie uvedených zariadení občianskej vybavenosti v obci sa nachádza 1 kostol, 1 cintorín a 1 dom smútku.

*V strednodobom horizonte je potrebné realizovať:*

- *rekonštrukciu chodníka na cintoríne a vybudovanie urnovej steny,*
- *rekonštrukciu domu smútku.*

## Ochrana a bezpečnosť

Subjektmi prevencie kriminality a inej protispoločenskej činnosti sú orgány, organizácie a inštitúcie, ktoré sú realizátormi preventívnych aktivít a opatrení uskutočňovaných samostatne alebo v partnerstve na celoštátnej, regionálnej a miestnej úrovni. Podľa zákona č. 583/2008 Z. z. o prevencii kriminality a inej protispoločenskej činnosti a o zmene a doplnení niektorých zákonov v znení neskorších predpisov (ďalej len „zákon o prevencii kriminality“) sa pod prevenciou kriminality rozumie „cieľavedomé, plánovité, koordinované a komplexné pôsobenie na príčiny a podmienky, ktoré vyvolávajú alebo umožňujú kriminalitu a inú protispoločenskú činnosť, s cieľom ich predchádzania, potlačania a zamedzovania; to sa vzťahuje aj na prevenciu inej protispoločenskej činnosti“.

Štatistické ukazovatele kriminality a inej protispoločenskej činnosti v okrese Dunajská Streda zodpovedajú celoslovenskému vývoju celkovej kriminality, ktorá má v posledných rokoch spravidla klesajúcu tendenciu. Obec realizuje viac aktivít na prevenciu kriminality a inej protispoločenskej činnosti.

Vandalizmus, ako forma antisociálneho správania, predstavuje nielen estetický a finančný problém pre komunitu, ale tiež signalizuje hlbšie sociálne a kultúrne problémy. V malej obci vandalizmus má zvlášť silný dopad, keďže zdroje na opravy a prevenciu sú často obmedzené. Vandalizmus môže poškodiť nielen fyzické prostredie, ale aj sociálnu súdržnosť. Akt vandalizmu často vyvoláva pocit nespravodlivosti a frustrácie medzi obyvateľmi, ktorí sa starajú o svoje spoločenstvo. Vytvorenie zmysluplných aktivít a programov pre mládež môže odvrátiť mladých ľudí od zapojenia sa do vandalizmu tým, že im ponúkne alternatívne formy sebavyjadrenia a zmysluplného trávenia voľného času. Aktívne zapojenie občanov do ochrany a starostlivosti o verejné priestory môže vytvoriť silný odstrašujúci účinok voči potenciálnym vandalom.

Vandalizmus predstavuje vážnu výzvu, ktorá si vyžaduje koordinovanú reakciu zo strany celej komunity. Boj proti tomuto problému si vyžaduje kombináciu vzdelávania, zapojenia občanov, zlepšenia infraštruktúry a spolupráce s orgánmi činnými v trestnom konaní. Investície do týchto stratégií nielenže pomôžu predchádzať vandalizmu, ale tiež posilnia spoločenskú súdržnosť a zlepšia celkovú kvalitu života v obci. V konečnom

dôsledku je boj proti vandalizmu bojom za zachovanie hodnôt, ktoré definujú zdravé a prosperujúce spoločenstvo.

*Obec Horné Mýto podporuje činnosť odborníkov a subjektov, ktorí pôsobia v oblasti prevencie negatívnych spoločenských javov. V strednodobom horizonte je potrebné zvýšiť preventívne, informačno-propagačné a kontrolné aktivity, venovať pozornosť sociálne slabším vrstvám obyvateľov obce (a pri zistení problémov vo výchove riešiť konkrétne prípady v spolupráci s Úradom práce, sociálnych vecí a rodiny a Policajným zborom SR).*

Efektivita v boji proti kriminalite si vyžaduje komplexný prístup prevencie, riešenia zamerané na príčiny a vplyvy mikroprostredia a účinnú koordinovanú spoluprácu všetkých subjektov prevencie.

*V strednodobom horizonte bude potrebné ďalej hľadať možnosti a prostriedky (vlastné zdroje, ako aj zdroje získané z dotácií a grantov) s cieľom využiť ich na podporu zníženia kriminality a iných nežiadúcich spoločenských javov, a tým uspokojiť sociálne a bezpečnostné štandardy modernej spoločnosti.*

*V strednodobom horizonte je potrebné pokračovať v budovaní a rozširovaní kamerových systémov, prvkov pasívnej ochrany majetku a osôb s cieľom vyššej bezpečnosti.*

## Zhodnotenie obdobia 2005 – 2025

Obdobie rokov 2005 až 2025 možno v prípade obce hodnotiť ako obdobie postupného, no vytrvalého rozvoja, ktorý bol realizovaný v súlade s možnosťami malej vidieckej samosprávy a v kontexte vonkajších podmienok – najmä možností financovania zo štátnych, európskych a miestnych zdrojov. Vývoj obce bol ovplyvnený demografickými zmenami, modernizačnými trendmi vo vidieckom prostredí, ako aj meniacimi sa nárokmi obyvateľov na kvalitu života, infraštruktúru a služby. Miestna samospráva obce Horné Mýto v uplynulých 2 desaťročiach stanovila ako globálny cieľ podporiť vyvážený rozvoj v obci prostredníctvom postupného zvyšovania jej konkurencieschopnosti. Hlavné priority pre dané obdobie boli nasledovné: ochrana životného prostredia, investície do občianskej infraštruktúry, podpora rozvoja služieb pre obyvateľov, rozvoj technickej a dopravnej infraštruktúry. V obci Horné Mýto sa podarilo realizovať viac úspešných aktivít, avšak je zrejmé, že nie všetky naplánované aktivity boli realizované. V sledovanom období sa v obci podarilo uskutočniť viaceré významné investície do technickej a dopravnej infraštruktúry (napr. zrealizovali sa rekonštrukcie a výstavby miestnych komunikácií), došlo k obnovám a modernizáciám viacerých verejných budov (obecného domu, kultúrneho domu, obecného úradu, materskej školy, ihrisk atď.). V sledovanom období sa rozvíjal komunitný život – najmä vďaka činnosti miestnych spolkov, občianskych združení a cirkevných komunít. Konali sa rôzne kultúrne a spoločenské podujatia, ktoré podporovali medzigeneračné stretávanie, uchovávanie tradícií a budovanie spolupatričnosti medzi obyvateľmi. Obec kládla dôraz na podporu aktívneho občianstva a dobrovoľníckych aktivít. Obec čelila podobným demografickým trendom ako väčšina vidieckych obcí na juhu Slovenska – miernemu poklesu populácie, starnutiu obyvateľstva a odchodu mladých za prácou alebo vzdelaním do miest. Tento trend predstavuje výzvu pre ďalšie plánovanie sociálnych a verejných služieb, ako aj pre udržanie životaschopnosti miestnej komunity.

Vybrané rozvojové aktivity obce Horné Mýto v období 2005 – 2014

Názov projektu	Časový harmonogram	Koor-dinátor	Finančná náročnosť v EUR (SKK)	Verejné výdavky spolu v EUR (SKK)	Verejné výdavky v EUR (SKK)				Súkromné výdavky v EUR (SKK)	Poznámky
					miestne zdroje	regionálne (VUC) zdroje	národné zdroje/štátny rozpočet	zdroje EU		
Rekultivácia skládky odpadov	2005	Obec Horné Mýto	SKK 2200491,-	SKK 2200491,-	SKK 200491,-		SKK 2000000,-			
Rozšírenie požiarnej zbrojnice	2005	Obec Horné Mýto	SKK 387798,-	SKK 387 798,-	SKK 387798					

Program hospodárskeho rozvoja a sociálneho rozvoja obce Horné Mýto na roky 2025 – 2030

Začatie výstavby obecného domu	2005	Obec Horné Mýto	SKK 4307191,-	SKK 4307191,-	SKK 4307191,-					Finalizácia stavby je plánovaná v období 2015-2020
Výstavba nájomného bytového domu – 6 b. j.	2006	Obec Horné Mýto	SKK 10080619,-	SKK 10080619,-	SKK 7199919,-		SKK 2880700,-			
Infraštruktúra – vybudovanie technickej infraštruktúry k náj. byt, domu – 6 b. j.	2006	Obec Horné Mýto	SKK 1531000,-	SKK 1531000,-	SKK 1531000,-					
Smetisko – rekultivácia	2006	Obec Horné Mýto	SKK 1375000,-	SKK 1375000,-	SKK 75000,-		SKK 1300000,-			Pokračovanie projektu z r. 2005
Most – rekonštrukcia	2006	Obec Horné Mýto	SKK 631000,-	SKK 631000,-			SKK 631000,-			
Výstavba nájomného bytového domu – 9 b. J.	2007	Obec Horné Mýto	SKK 10770535,-	SKK 10770535,-	SKK 7635035,-		SKK 3135500,-			
12 b. j. projekt	2008	Obec Horné Mýto	SKK 376000,-	SKK 376000,-	SKK 376000,-					
Revitalizácia miestneho parku	2008	Obec Horné Mýto	SKK 51689,-	SKK 51689,-	SKK 1689,-		SKK 50000,-			Vybudovanie 2 ihrísk (1 v centre mesta. 1 na termálnom)
Kultúrny dom - projektová dokumentácia	2009	Obec Horné Mýto	EUR 1186,-	EUR 1186,-	EUR 1186,-					

Program hospodárskeho rozvoja a sociálneho rozvoja obce Horné Mýto na roky 2025 – 2030

Nákup mobilného javiska	2009	Obec Horné mýto	EUR 4307,-	EUR 4307,-	EUR 4307,-					Prenosné mobilné javisko.
Výstavba nájomného bytového domu – 12 b. j.	2010	Obec Horné Mýto	EUR 509689,-	EUR 509689,-	EUR 373515,-		EUR 136174,-			
Kanalizácia	2011	Obec Horné Mýto	EUR 768,-	EUR 768,-	EUR 768,-					
Komplexná rekonštrukcia verejného rozhlasu	2011	Obec Horné Mýto	EUR 32072,-	EUR 32072,-	EUR 3638,-		EUR 28434,-			
Materská škola rekonštrukcia	2011	Obec Horné Mýto	EUR 108543,-	EUR 108543,-	EUR 108543,-					
Kultúrny dom – rekonštrukcia	2012	Obec Horné Mýto	EUR 364170,-	EUR 364170,-	EUR 27916,-		336254,-			
Nákup požiarného vozidla	2013	Obec Horné Mýto	EUR 2375,-	EUR 2375,-						
Kultúrny dom – nábytok a vybavenie	2014	Obec Horné Mýto	EUR 10000,-	EUR 10000,-	EUR 10000,-					

Zdroj: Obecný úrad, 2014

Hodnotené obdobie bolo pre obec etapou postupného modernizačného posunu. Realizovali sa viaceré kľúčové investície, zlepšila sa kvalita verejného priestoru a infraštruktúry a prehĺbil sa komunitný život.

### Projekty realizované obcou Horné Mýto, resp. v partnerstve v období 2015 – 2025

Dátum realizácie	Vedúci projektu	Kód projektu	Názov projektu	Zdroje financovania	Rozpočet projektu v EUR	Spoluúčasť obce v EUR	Výstupy
2015	Obec Horné Mýto		Sanácia skládky so zákonne uložením odpadom obce HM	Environmentálny fond	35 654,34 Dotácia 33 858,97	1795,37	Skládka odpadu úspešne sanovaná
2017	Obec Horné Mýto		Sanácia skládky so zákonne uložením odpadom obce HM	Environmentálny fond	26 344,60 25 000	1344,80	Skládka odpadu úspešne sanovaná
2017	Obec Horné Mýto		Zateplenie ZŠ	Environmentálny fond	63 006 ,01 59855,70	3150,31	Zateplená budova ZŠ
2018	Obec Horné Mýto		Obecný dom	Obec Horné Mýto		148 090,73	Obecný dom
2019	Obec Horné Mýto		Dotácia na indu . potreby	Min. fin. SR	13500	675	– nákup nábytok
2019	Obec Horné Mýto		Obecný dom na viac prác	Obec Horné Mýto		26526,40	Obecný dom

Program hospodárskeho rozvoja a sociálneho rozvoja obce Horné Mýto na roky 2025 – 2030

2020	Obec Horné Mýto		Dotácia na wifi 4EU		15000		Vybudovanie WiFi hotspotov na rôznych miestach v obci
2021	Obec Horné Mýto		Obecný dom	Obec Horné Mýto		9790,39	Dokončovacie práce
2021	Obec Horné Mýto		Kanalizácia	Obec Horné Mýto		14 500	vypracovanie projektu
2022	Obec Horné Mýto		Kanalizácia	Obec Horné Mýto		6404	vypracovanie projektu
2022	Obec Horné Mýto		IBV	Obec Horné Mýto		6705	Vypracovania projektu
2023	Obec Horné Mýto		IBV	Obec Horné Mýto		6933	Vypracovania projektu
2023	Obec Horné Mýto		Kanalizácia	Obec Horné Mýto		2022	Projektové dokumentácie

Program hospodárskeho rozvoja a sociálneho rozvoja obce Horné Mýto na roky 2025 – 2030

2024	Obec Horné Mýto		Modernizácia detského ihriska	Trnavský samosprávny kraj	1200	60	2 ks hojdačky
2024	Obec Horné Mýto		Modernizácia detského ihriska v areáli MŠ s VJM Horné Mýto	Ministerstvo financií	7000	350	Kombinovaná vežová zostava
2024	Obec Horné Mýto		Modernizácia detského ihriska v areáli MŠ s VJM Horné Mýto	Obec Horné Mýto		3244	Strieška na pieskovisko Protipádová gumová dlažba pružinky
2024	Obec Horné Mýto		Nákup pozemkov	Obec Horné Mýto		11914	Projektový zámer č. 25. Revitalizácia verejného priestoru pri kultúrnom dome /vybudovanie nových parkovísk, rozšírenie verejnej zelene,
2024	Obec Horné Mýto		Výstavba malého parku pri historickej hasičskej striekačke	Obec Horné Mýto		3700,99	Projektový zámer č. 23. Umiestnenie novú lavičku a výsadba kvetku, rekonštrukcia hasičskej striekačky a výstavba altánku.
2024	Obec Horné Mýto		Obnova pôvodných vsakovacích jám	Centrálny krízový fond-Trnavský Samosprávny Kraj	3000	250	Vyčistenie a obnova vsakovacej jamy
2024	Obec Horné Mýto		Vybudovanie dvoch bytových jednotiek	Obec Horné Mýto		4600	Projektový zámer č. 16  Vypracovanie projektovej dokumentácie

Program hospodárskeho rozvoja a sociálneho rozvoja obce Horné Mýto na roky 2025 – 2030

2025	Obec Horné Mýto		Podpora triedeného zberu v obci Horné Mýto	Environmentálny fond- Ministerstvo ŽPSR	211760,19	101475 25830 20787 14154 12300	Traktor Nosič kontajnerov Čelný nakladač Náves 4 ks kontajnerov
2025	Obec Horné Mýto		"Rekonštrukcia autobusovej zastávky v obci Horné Mýto – zastávka na konci obce	Obec Horné Mýto		889	nová lavička, nová strecha, nový náter, nový vonkajší obklad
2025	Obec Horné Mýto		Územný plán	Úrad pre územné plánovanie a výstavbu Slovenskej republiky	13840	7760	dokument

Zdroj: Obecný úrad, 2025

## A.II Analýza vonkajšieho prostredia

Okres Dunajská Streda zahŕňa 67 obcí – z toho 4 mestá – a rozprestiera sa na 1074,6 km<sup>2</sup> (rozlohou patrí medzi veľké okresy Slovenska). Okres sa v rámci Slovenska radí medzi väčšie aj počtom obyvateľov. Okres je významným administratívnym, hospodárskym, kultúrnym a vzdelávacím centrom Podunajského regiónu. Okres Dunajská Streda má relatívne stabilne rastúcu populáciu v dôsledku dobrej geografickej polohy – v blízkosti hlavného mesta SR. Okres Dunajská Streda susedí s okresmi: Senec, Galanta a Komárno. Dlhá južná hranica okresu je zároveň hranicou s Maďarskou republikou.

Obec Horné Mýto sa nachádza 13 km od okresného centra Dunajská Streda. Vzhľadom na relatívne malú veľkosť je obec úzko spätá so svojim okolím a je od neho veľmi závislá. Obec nemôže presadzovať individuálny prístup k regionálnemu rozvoju, ale musí dôkladne analyzovať svoje prostredie a plánovať svoj rozvoj v súlade s obmedzeniami a možnosťami okolia. Rozsah prekrývania sfér vplyvu mesta Dunajská Streda na obec Horné Mýto je veľmi vysoký.

Obec má v mikropriestore pre celé územie Žitného ostrova typický bodový charakter osídlenia v poľnohospodárskej krajine, pričom okresné mesto Dunajská Streda tvorí centrálny rozvojový pól sídelnej štruktúry priestoru obce.

Tab. 84: Zoznam obcí za okres Dunajská Streda

<u>Baka</u>	<u>Baloň</u>	<u>Bellova Ves</u>	<u>Blahová</u>	<u>Blatná na Ostrove</u>
<u>Bodíky</u>	<u>Boheľov</u>	<u>Báč</u>	<u>Dobrohošť</u>	<u>Dolný Bar</u>
<u>Dolný Štál</u>	<u>Dunajská Streda</u>	<u>Dunajský Klátov</u>	<u>Gabčíkovo</u>	<u>Holice</u>
<u>Horná Potôň</u>	<u>Horné Mýto</u>	<u>Horný Bar</u>	<u>Hubice</u>	<u>Hviezdoslavov</u>
<u>Jahodná</u>	<u>Janíky</u>	<u>Jurová</u>	<u>Kostolné Kračany</u>	<u>Kráľovičove Kračany</u>
<u>Kvetoslavov</u>	<u>Kyselica</u>	<u>Kľúčovec</u>	<u>Kútники</u>	<u>Lehnice</u>
<u>Lúč na Ostrove</u>	<u>Macov</u>	<u>Maď</u>	<u>Malé Dvorníky</u>	<u>Medved'ov</u>
<u>Michal na Ostrove</u>	<u>Mierovo</u>	<u>Nový Život</u>	<u>Ohrady</u>	<u>Okoč</u>
<u>Orechová Potôň</u>	<u>Oľdza</u>	<u>Padáň</u>	<u>Pataš</u>	<u>Potónske Lúky</u>
<u>Povoda</u>	<u>Rohovce</u>	<u>Sap</u>	<u>Topoľníky</u>	<u>Trhová Hradská</u>
<u>Trnávka</u>	<u>Trstená na Ostrove</u>	<u>Veľká Paka</u>	<u>Veľké Blahovo</u>	<u>Veľké Dvorníky</u>
<u>Veľký Meder</u>	<u>Vieska</u>	<u>Vojka nad Dunajom</u>	<u>Vrakúň</u>	<u>Vydrany</u>
<u>Zlaté Klasy</u>	<u>Šamorín</u>	<u>Štvrtok na Ostrove</u>	<u>Čakany</u>	<u>Čenkovce</u>
<u>Čiližská Radvaň</u>	<u>Ňarad</u>			

Okres Dunajská Streda má vyše 127 tisíc obyvateľov. Okres má rozmanitú populáciu s rôznorodou vekovou štruktúrou. Mesto Dunajská Streda ako okresné sídlo je najľudnatejším mestom v okrese.

Tab. 85: Stav trvale bývajúceho obyvateľstva na konci obdobia (osoba) v období 2012 – 2023

	2023	2022	2021	2020	2019	2018	2017	2016	2015	2014	2013	2012
Slovenská republika	5424687	5428792	5434712	5459781	5457873	5450421	5443120	5435343	5426252	5421349	5415949	5410836
Trnavský kraj	566114	565573	565296	565324	564917	563591	562372	561156	559697	558677	557608	556577
Okres Dunajská Streda	127025	126078	125238	123355	122825	121891	121028	120085	119306	118499	117884	117402

Poznámka: Údaje k 31. 12. 2023

Zdroj: Štatistický úrad SR, 2024

V národnostnej štruktúre okresu Dunajská Streda má prevahu maďarská národnosť: podľa údajov Štatistického úradu SR sa v roku 2021 vyše 70 % obyvateľov okresu tvorili obyvatelia maďarskej národnosti.

Materinský jazyk má zásadný význam pre rozvoj južného Slovenska. Podporuje kultúrnu identitu a súdržnosť, zlepšuje vzdelávanie a osobný rozvoj, prispieva k ekonomickému rastu, zabezpečuje sociálnu inklúziu a rovnosť, a podporuje medzikultúrny dialóg a spoluprácu. Investície do vzdelávania a služieb v materinskom jazyku sú nevyhnutné pre udržateľný a inkluzívny rozvoj regiónu. 71,22 % obyvateľov okresu uvádza maďarčinu ako svoj materinský jazyk.

Tab. 86: Štruktúra obyvateľov podľa národnosti v okrese Dunajská Streda k 1. 1. 2021 – celkový počet obyv.: 124669

slovenská (abs.)	slovenská (%)	maďarská (abs.)	maďarská (%)	rómska (abs.)	rómska (%)	rusínska (abs.)	rusínska (%)	česká (abs.)	česká (%)
30728	24.65	85586	68.65	1225	0.98	25	0.02	588	0.47

Zdroj: Štatistický úrad SR, 2024, <https://www.scitanie.sk/>

Tab. 87: Štruktúra obyvateľov podľa ďalšej národnosti v okrese Dunajská Streda k 1. 1. 2021 – celkový počet osôb s ďalšou národnosťou: 8861

slovenská (abs.)	slovenská (%)	maďarská (abs.)	maďarská (%)	rómska (abs.)	rómska (%)	rusínska (abs.)	rusínska (%)	česká (abs.)	česká (%)
2328	26.27	2909	32.83	975	11	77	0.87	145	1.64

Zdroj: Štatistický úrad SR, 2024, <https://www.scitanie.sk/>

Tab. 88: Štruktúra obyvateľov podľa materinského jazyka v okrese Dunajská Streda k 1. 1. 2021

slovenský (abs.)	slovenský (%)	maďarský (abs.)	maďarský (%)	rómsky (abs.)	rómsky (%)	rusínsky (abs.)	rusínsky (%)	český (abs.)	český (%)
26617	21.35	88795	71.22	1488	1.19	47	0.04	539	0.43

Zdroj: Štatistický úrad SR, 2024, <https://www.scitanie.sk/>

Tab. 89: Prírodný prírastok obyvateľstva (osoba) na rôznych regionálnych úrovniach v období 2011 – 2023

	2023	2022	2021	2020	2019	2018	2017	2016	2015	2014	2013	2012	2011
Slovenská republika	-5506	-6915	-16896	-2439	3820	3346	4055	5206	1776	3687	2734	3098	8910
Trnavský kraj	-1152	-1481	-2332	-841	-25	-367	-209	-86	-458	-88	-234	-170	55
Okres Dunajská Streda	-216	-239	-484	-246	54	-85	-31	-20	-22	-82	-92	-70	-5

Zdroj: Štatistický úrad SR, 2024

Tab. 90: Migračné saldo (osoba) na rôznych regionálnych úrovniach v období 2011 – 2023

	2023	2022	2021	2020	2019	2018	2017	2016	2015	2014	2013	2012	2011
Slovenská republika	1401	995	2338	4347	3632	3955	3722	3885	3127	1713	2379	3416	2966
Trnavský kraj	1693	1758	1620	1248	1351	1586	1425	1545	1478	1157	1265	1238	1433
Okres Dunajská Streda	1163	1079	1053	776	880	948	974	799	829	697	574	607	659

Zdroj: Štatistický úrad SR, 2024

Tab. 91: Priemerný vek obyvateľa (rok) na rôznych regionálnych úrovniach v období 2011 – 2023

	2023	2022	2021	2020	2019	2018	2017	2016	2015	2014	2013	2012	2011
Slovenská republika	41,91	41,62	41,39	41,26	41,06	40,82	40,59	40,37	40,13	39,87	39,6	39,32	39,05
Trnavský kraj	42,78	42,49	42,26	42,23	41,99	41,72	41,48	41,23	40,98	40,72	40,44	40,15	39,86
Okres Dunajská Streda	42,31	42,07	41,85	41,88	41,66	41,41	41,16	40,93	40,7	40,45	40,16	39,84	39,56

Zdroj: Štatistický úrad SR, 2024

Tab. 92: Podiel osôb v predproduktívnom veku (percento) na rôznych regionálnych úrovniach v období 2011 – 2023

	2023	2022	2021	2020	2019	2018	2017	2016	2015	2014	2013	2012	2011
Slovenská republika	15,99	16,09	16,06	15,9	15,83	15,74	15,61	15,46	15,33	15,31	15,32	15,35	15,41
Trnavský kraj	14,89	14,96	14,89	14,68	14,58	14,48	14,31	14,12	13,97	13,91	13,87	13,85	13,89
Okres Dunajská Streda	14,92	14,93	14,84	14,65	14,57	14,48	14,35	14,19	14,03	13,95	13,95	14,04	14,11

Zdroj: Štatistický úrad SR, 2024

Tab. 93: Podiel osôb v produktívnom veku (percento) na rôznych regionálnych úrovniach v období 2011 – 2023

	2023	2022	2021	2020	2019	2018	2017	2016	2015	2014	2013	2012	2011
Slovenská republika	65,66	66,06	66,55	67,03	67,59	68,22	68,87	69,55	70,22	70,73	71,14	71,52	71,81
Trnavský kraj	66,21	66,63	67,17	67,57	68,23	68,96	69,69	70,45	71,19	71,74	72,22	72,67	72,97
Okres Dunajská Streda	67,23	67,64	68,31	68,63	69,27	69,98	70,76	71,55	72,33	72,9	73,27	73,49	73,62

Zdroj: Štatistický úrad SR, 2024

Tab. 94: Podiel osôb v poproduktívnom veku (percento) na rôznych regionálnych úrovniach v období 2011 – 2023

	2023	2022	2021	2020	2019	2018	2017	2016	2015	2014	2013	2012	2011
Slovenská republika	18,4	17,85	17,39	17,07	16,58	16,04	15,52	14,99	14,45	13,96	13,54	13,13	12,78
Trnavský kraj	18,9	18,41	17,94	17,75	17,19	16,56	16	15,43	14,85	14,35	13,91	13,47	13,14
Okres Dunajská Streda	17,9	17,43	16,84	16,72	16,16	15,54	14,9	14,26	13,64	13,15	12,78	12,48	12,27

Zdroj: Štatistický úrad SR, 2024

Tab. 95: Index ekonomického zaťaženia osôb (percento) na rôznych regionálnych úrovniach v období 2012 – 2023

	2023	2022	2021	2020	2019	2018	2017	2016	2015	2014	2013	2012	2011
Slovenská republika	52,3	51,38	50,26	49,2	47,95	46,59	45,21	43,77	42,41	41,39	40,57	39,81	39,25
Trnavský kraj	51,03	50,08	48,88	47,99	46,56	45	43,48	41,95	40,48	39,4	38,46	37,61	37,04
Okres Dunajská Streda	48,75	47,84	46,38	45,7	44,36	42,9	41,33	39,77	38,26	37,18	36,48	36,08	35,82

Zdroj: Štatistický úrad SR, 2024

Vzdelanostná štruktúra obyvateľstva hrá kľúčovú úlohu v sociálnom a ekonomickom rozvoji regiónov. Kvalitné vzdelanie prispieva k zvýšeniu produktivity, inovácií a celkovej konkurencieschopnosti regiónov. Regióny s vysokou úrovňou vzdelania sú atraktívnejšie pre zahraničných aj domácich investorov, ktorí hľadajú kvalifikovanú pracovnú silu. To vedie k zvýšeniu investícií a tvorbe nových pracovných miest. Veľká časť populácie má stredoškolské vzdelanie, vrátane odborných a technických škôl, ktoré pripravujú študentov na miestny pracovný trh.

Tab. 96: Štruktúra obyvateľov podľa najvyššieho dosiahnutého vzdelania v okrese Dunajská Streda k 1. 1. 2021 (počet obyv.: 124669)

bez ukončeného vzdelania – osoby vo veku 0 – 14 rokov (abs.)	bez ukončeného vzdelania – osoby vo veku 0 – 14 rokov (%)	základné vzdelanie (abs.)	základné vzdelanie (%)	stredné odborné vzdelanie (učňovské) (bez maturity) (abs.)	stredné odborné vzdelanie (učňovské) (bez maturity) (%)	úplné stredné vzdelanie (s maturitou) (abs.)	úplné stredné vzdelanie (s maturitou) (%)
13167	10.56	24530	19.68	29040	23.29	28309	22.71
vyššie odborné vzdelanie (abs.)	vyššie odborné vzdelanie (%)	vysokoškolské vzdelanie (abs.)	vysokoškolské vzdelanie (%)	bez školského vzdelania – osoby vo veku 15 rokov a viac (abs.)	bez školského vzdelania – osoby vo veku 15 rokov a viac (%)	nezistené (abs.)	nezistené (%)
6989	5.61	17258	13.84	447	0.36	4929	3.95

Zdroj: Štatistický úrad SR, 2024, <https://www.scitanie.sk/>

Investície do vzdelávania a rozvoja ľudských zdrojov sú nevyhnutné pre zabezpečenie dlhodobého a inkluzívneho rozvoja okresu. Preto je dôležité, aby vláda, miestne samosprávy, súkromný a mimovládny sektor spolupracovali na podpore vzdelania a vytváraní priaznivých podmienok pre rozvoj vzdelanostnej štruktúry obyvateľstva.

Tab. 97: Štruktúra obyvateľov podľa súčasnej ekonomickej aktivity v okrese Dunajská Streda k 1. 1. 2021 (počet obyv.: 124669)

pracujúci (okrem dôchodcov) (abs.)	pracujúci (okrem dôchodcov) (%)	pracujúci (okrem dôchodca) (abs.)	pracujúci (okrem dôchodca) (%)	osoba na materskej dovolenke (abs.)	osoba na materskej dovolenke (%)	osoba na rodičovskej dovolenke (abs.)	osoba na rodičovskej dovolenke (%)	nezamestnaný (abs.)	nezamestnaný (%)
53516	42.93	7763	6.23	446	0.36	1215	0.97	4321	3.47
žiak strednej školy (abs.)	žiak strednej školy (%)	študent vysokej školy (abs.)	študent vysokej školy (%)	osoba v domácnosti (abs.)	osoba v domácnosti (%)	dôchodca (abs.)	dôchodca (%)	prijemca kapitálových príjmov (abs.)	prijemca kapitálových príjmov (%)
3869	3.1	1727	1.39	6903	5.54	23369	18.74	116	0.09
žiak základnej školy (abs.)	žiak základnej školy (%)	dieťa do začatia povinnej školskej dochádzky (abs.)	dieťa do začatia povinnej školskej dochádzky (%)	iná (abs.)	iná (%)	nezistené (abs.)	nezistené (%)		
10755	8.63	8236	6.61	254	0.2	2179	1.75		

Zdroj: Štatistický úrad SR, 2024, <https://www.scitanie.sk/>

Pre okres je špecifické jeho rovinaté územie, tvorí ho Podunajská rovina. Geologická stavba územia je jednotná. V podloží ju tvoria vrstvy neogénnych uloženín, na ktorých sú mocné nánosy Dunaja, štrky, piesky, íly. Svojou geografickou polohou patrí k oblastiam s priaznivými prírodnými podmienkami (nížinná oblasť, teplá klíma, vodné zdroje, kvalitná pôda). Z hľadiska prírodných pomerov zohráva mimoriadne významnú úlohu prítomnosť rieky Dunaj.

Z celkovej rozlohy územia okresu 76 % tvorí poľnohospodárska pôda. Okrem toho, že okres patrí k najproduktívnejším poľnohospodárskym oblastiam, nachádzajú sa tu rozsiahle zásoby podzemných pitných vôd nadregionálneho významu. Z toho dôvodu bola prevažná časť okresu vyhlásená za chránenú oblasť prirodzenej akumulácie vôd Žitného ostrova.

Rastlinstvo a živočíšstvo v tomto regióne je veľmi rozmanité a bohaté. K vzácnym rastlinným druhom patria slanomilné rastliny: *palina prímorská*, *skorocel prímorský* a vodné rastliny *salvinia plávajúca* a *lekno biele*. Typickým pre okres je živočíšstvo kultúrnych stepí: *bažant obyčajný*, *jarabica poľná*, *sysel' obyčajný*. Z chránených živočíšnych druhov sa tu vyskytujú najmä vodné vtáky: *kormorán veľký*, *myšiarka močiarna*, *rybárík riečny*, *blatniak tmavý*, *chocholačka sivá* a *volavka purpurová*. Znovu naplnené, dlhé roky vysychajúce, vodné ramená a vodné dielo Gabčíkovo priťahujú množstvo vodného vtáctva, vyskytuje sa tam vyše 90 druhov.

Štruktúra využitia zeme je kritickým aspektom regionálneho rozvoja, pretože určuje, ako sú rôzne územia použité na rôzne účely ako poľnohospodárstvo, lesníctvo, urbanizáciu, priemysel alebo ochranu prírody. Efektívne a udržateľné využívanie zeme môže mať významné ekonomické, sociálne a environmentálne dopady na regióny.

Hospodársky výkon okresu Dunajská Streda je výsledkom kombinácie silných priemyselných odvetví, prosperujúceho poľnohospodárstva, rastúceho cestovného ruchu a dobrej infraštruktúry.

Okres Dunajská Streda je jedným z najúrodnejších regiónov na Slovensku. Veľká časť pôdy je využívaná na poľnohospodárske účely, najmä na pestovanie obilnín, kukurice, slnečnice a repky olejnej. Poľnohospodárstvo tradične prispieva k exportným možnostiam regiónu.

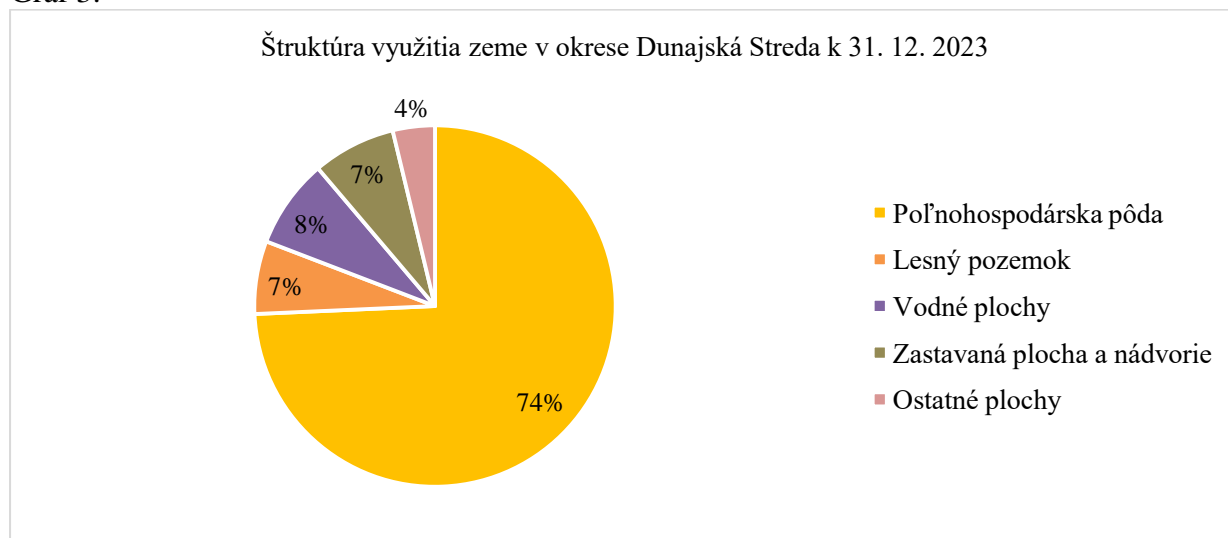
Tab. 98: Štruktúra využitia zeme v okrese Dunajská Streda k 31. 12. 2023

	Celková výmera územia mesta	Poľnohospodárska pôda	Lesný pozemok	Vodné plochy	Zastavaná plocha a nádvorie	Ostatné plochy
v m <sup>2</sup>	1074589421	798357961	70199135	85616862	79932141	40483322
v %	100.00	74.29	6.53	7.97	7.44	3.77

Poznámka: Údaje k 31. 12. 2023

Zdroj: Štatistický úrad SR, 2024

Graf 3:



Poznámka: Údaje k 31. 12. 2023

Zdroj: Štatistický úrad SR, 2024

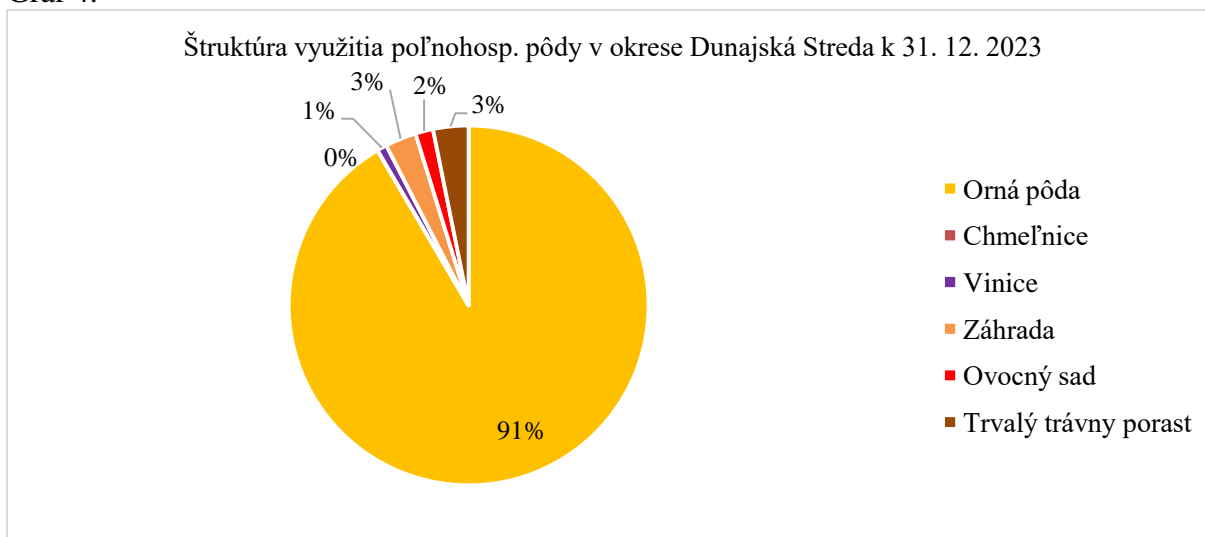
Tab. 99: Štruktúra využitia poľnohosp. pôdy v okrese Dunajská Streda k 31. 12. 2023

	Celková výmera poľnohosp. p.	Orná pôda	Chmeľnice	Vinice	Záhrada	Ovocný sad	Trvalý trávny porast
v m <sup>2</sup>	798357961	730845066	0	7100992	22335933	12672403	25403567
v %	100.00	91.54	0.00	0.89	2.80	1.59	3.18

Poznámka: Údaje k 31. 12. 2023

Zdroj: Štatistický úrad SR, 2024

Graf 4:



Poznámka: Údaje k 31. 12. 2023

Zdroj: Štatistický úrad SR, 2024

Domový a bytový fond, ktorý predstavuje súbor obytných budov a bytových jednotiek v regióne, zohráva kľúčovú úlohu v regionálnom rozvoji. Jeho stav, dostupnosť a kvalita majú priame dopady na ekonomiku, sociálnu kohéziu, demografické trendy a celkovú kvalitu života v danej oblasti. Kvalitný a dostatočne veľký domový a bytový fond môže pritiahnúť nové investície, podniky a pracovné príležitosti, čo vedie k ekonomickému rastu regiónu. V roku 2021 (SODB 2021) bolo v okrese Dunajská Streda 37685 domov a 55449 bytov.

Tab. 100: Štruktúra domov podľa typu domu v okrese Dunajská Streda k 1. 1. 2021 (počet domov spolu: 37685)

typ domov	rodinný dom (abs.)	rodinný dom (%)	dom bytový (abs.)	bytový dom (%)	polyfunkčná budova (abs.)	polyfunkčná budova (%)	ostatné budovy na bývanie (abs.)	ostatné budovy na bývanie (%)	neskolaudovaný rodinný dom (abs.)	neskolaudovaný rodinný dom (%)
múdzový objekt, neurčený na bývanie (abs.)	33786	89,65	1879	4,99	147	0,39	667	1,77	181	0,48
múdzový objekt, neurčený na bývanie (%)										
inštitucionálne alebo kolektívne zariadenia (abs.)	113									
inštitucionálne alebo kolektívne zariadenia (%)	0,3									
ostatné (abs.)	804									
ostatné (%)	2,13									
mezistavby (abs.)	28									
mezistavby (%)	0,07									

Zdroj: Štatistický úrad SR, 2024, <https://www.scitanie.sk/>

Tab. 101: Štruktúra domov podľa typu kanalizačného systému v okrese Dunajská Streda k 1. 1. 2021 (počet domov spolu: 37685)

septik, žumpa (abs.)	septik, žumpa (%)	pripojka na kanalizačnú sieť (abs.)	pripojka na kanalizačnú sieť (%)	domacia čistička odpadových vôd (abs.)	domacia čistička odpadových vôd (%)
18644	49.47	17523	46.5	362	0.96
bez kanalizácie (abs.)	bez kanalizácie (%)	nezistený (abs.)	nezistený (%)		
722	1.92	434	1.15		

Zdroj: Štatistický úrad SR, 2024, <https://www.scitanie.sk/>

Tab. 102: Štruktúra bytov podľa typu domu v okrese Dunajská Streda k 1. 1. 2021 (počet bytov spolu: 55449)

dom rodinný (abs.)	rodinný dom (%)	dom bytový (abs.)	bytový dom (%)	polyfunkčná budova (abs.)	polyfunkčná budova (%)	ostatné budovy na bývanie (abs.)	ostatné budovy na bývanie (%)	neskolaudovaný rodinný dom (abs.)	neskolaudovaný rodinný dom (%)
34217	61.71	17663	31.85	1176	2.12	839	1.51	187	0.34
núdzový objekt, neurčený na bývanie (abs.)	núdzový objekt, neurčený na bývanie (%)	inštitucionálne alebo kolektívne zariadenia (abs.)	inštitucionálne alebo kolektívne zariadenia (%)	ostatné (abs.)	ostatné (%)	nezistený (abs.)	nezistený (%)		
84	0.15	429	0.77	826	1.49	28	0.05		

Zdroj: Štatistický úrad SR, 2024, <https://www.scitanie.sk/>

Okres Dunajská Streda má rozvinutý priemyselný sektor, ktorý zahŕňa výrobu automobilových komponentov, potravinársky priemysel, stavebníctvo a spracovanie dreva. Hospodárske výkony okresu v období 2020 – 2021 boli výrazne poznačené negatívnymi následkami pandémie COVID19 vrátane jej vplyvu na zdravie a život ľudí žijúcich v tomto regióne.

V rámci Trnavského kraja okres Dunajská Streda patrí medzi okresy s vyššími mierami nezamestnanosti. Okres Dunajská Streda na základe výšky priemerných miezd patrí medzi podpriemerné regióny Slovenska, príjmy tunajších obyvateľov sú výrazne pod krajským a celoslovenským priemerom.

Tab. 103: Celkový počet evidovaných uchádzačov o zamestnanie v okrese Dunajská Streda k 31. 12. v období 2010 – 2023

Rok	2023	2022	2021	2020	2019	2018	2017	2016	2015	2014	2013	2012	2011	2010
Počet UoZ	236	279	333	413	184	202	253	433	634	741	813	873	792	751

Zdroj: Štatistický úrad SR, 2024

Tab. 104: Počet evidovaných uchádzačiek o zamestnanie v okrese Dunajská Streda k 31. 12. v období 2010 – 2023

Rok	2023	2022	2021	2020	2019	2018	2017	2016	2015	2014	2013	2012	2011	2010
Počet UoZ	144	172	200	239	114	132	156	263	358	407	432	462	423	391

Zdroj: Štatistický úrad SR, 2024

Tab. 105: Miera evidovanej nezamestnanosti na rôznych regionálnych úrovniach k 30. 04. 2025

Územie: okresy, kraj, Slovensko	*Prítok UoZ v mesiaci	*Odtok UoZ v mesiaci	Stav UoZ ku koncu mesiaca	Počet nedisponibilných UoZ				Obyvateľstvo v produktívnom veku (OPV)	Počet disponibilných UoZ v produktívnom veku	Podiel UoZ v PV na OPV (v %) (PU)	Podiel disponibilných UoZ v PV na OPV (v %) (PDU)	
				spolu	z toho							
					Vzdelávanie a príprava pre trh práce, Rekvalifikácia	Dočasná pracovná neschopnosť a OČR	Absolventská prax a Prax pre mladých					Menšie obecné služby a PUPN
Dunajská Streda	359	409	2 607	273	17	233	7	16	87 811	2 332	2,97	2,66
Galanta	263	263	1 534	112	16	95	2	0	66 430	1 422	2,31	2,14
Hlohovec	132	112	666	55	5	49	1	0	28 380	611	2,34	2,15
Piešťany	141	127	849	90	8	77	5	0	40 338	759	2,10	1,88
Senica	198	199	1 847	128	14	85	3	27	39 757	1 719	4,65	4,32
Skalica	167	153	976	55	9	45	1	0	31 405	921	3,11	2,93
Trnava	353	329	1 976	144	37	101	6	0	89 274	1 832	2,21	2,05
Trnavský kraj	1 613	1 592	10 455	857	106	685	25	43	383 395	9 596	2,73	2,50
<i>Slovensko</i>	<i>16 275</i>	<i>15 958</i>	<i>161 337</i>	<i>26 793</i>	<i>1 240</i>	<i>11 495</i>	<i>558</i>	<i>13 828</i>	<i>3 621 654</i>	<i>134 511</i>	<i>4,45</i>	<i>3,71</i>

Zdroj: Ústredie práce, sociálnych vecí a rodiny, <https://www.upsvr.gov.sk/> 2025

Okres Dunajská Streda by mohol byť prítiažlivým miestom pre potenciálnych investorov v budúcnosti v dôsledku dobrej dopravnej polohy územia (v blízkosti miest Bratislava a Győr [Maďarsko]), kvalitnej pracovnej sily a infraštruktúrnej vybavenosti (v dopravnej vybavenosti územia veľký prínos predstavuje rýchlostná komunikácia R7, avšak pre udržateľný rozvoj okresu je potrebné pokračovať vo výstavbe R7).

Súčasná výkonnosť ekonomiky okresu je mierne nižšia ako priemer Slovenska (čo naznačuje aj ukazovateľ – priemerná mesačná nominálna mzda), avšak potenciál pre rozvoj hospodárstva regiónu je veľmi veľký – do roku 2030 sa okres môže stať jedným z najrozvinutejších hospodárskych centier Slovenska.

Nevyhnutným činiteľom pre rozvoj regiónu je prílev zahraničných investícií (ktoré v uplynulých rokoch smerovali hlavne do Dunajskej Stredy a Šamorína, resp. do obce Kostolné Kračany), rozvoj progresívnych technológií, informačného a poradenského systému pre potreby podnikateľskej sféry. Najmladším priemyselným parkom okresu je Žitnoostrovský priemyselný park v obci Kostolné Kračany v susedstve mesta Dunajská Streda. Predpokladom úspešnosti je skvalitňovanie spolupráce podnikateľov a samospráv a ich integrácia do všetkých rozvojových oblastí a rozvoj cezhraničnej spolupráce.

Podnikateľská aktivita, realizovaná právnickými osobami (napr. spoločnosťami s ručením obmedzeným, akciovými spoločnosťami) a fyzickými osobami (živnostníkmi), je jedným z hlavných motorov regionálneho rozvoja. Súkromní podnikatelia – fyzické osoby nezapísané v OR<sup>2</sup> zohrávajú dôležitú úlohu v hospodárskom živote a vo vývoji konkurencieschopnosti každého regiónu. Vzhľadom na počet súkromných podnikateľov – fyzických osôb nezapísaných v OR postavenie regiónu je v celoštátnom pomere silnejšie než v oblasti podnikov (právnických osôb). Z pohľadu štatistickej klasifikácie ekonomických činností SK NACE najviac fyzických osôb – živnostníkov pôsobilo v stavebníctve, väčšie zastúpenie bolo aj vo veľkoobchode a maloobchode, oprave motorových vozidiel a motocyklov a v priemyselnej výrobe.

Najvyšší počet zamestnancov v okrese Dunajská Streda pracuje v rámci obsluhy strojov a zariadení, ktorí predstavujú viac než pätinu výberovej vzorky zamestnancov. Pomerne vysoký podiel majú aj technickí, zdravotnícki a pedagogickí zamestnanci, prevádzkoví zamestnanci v službách a obchode a remeselní a kvalifikovaní robotníci v príbuzných odboroch. Vzhľadom na odvetvovú skladbu zamestnancov je dominantou okresu priemysel, ktorý zamestnáva viac ako tretinu z výberovej vzorky zamestnancov. Na druhom mieste sa nachádzajú zamestnanci v sekcii veľkoobchod a maloobchod; oprava motor. vozidiel, za nimi nasledujú zamestnanci verejnej správy a obrany; povinného sociálneho zabezpečenia a zamestnanci dopravy a skladovania.

Najväčší zamestnávateľia okresu sa nachádzajú v okresnom centre (napr. METRANS /Danubia/, a. s. [profil: logistika, nákladná doprava, prevádzka terminálu kombinovanej dopravy; stav zamestnancov ku dňu 31. 12. 2021 bol 591]), Wertheim T, s. r. o. [profil: zámočníctvo, výroba zdvíhacích a manipulačných zariadení, výroba kovových výrobkov; stav zamestnancov ku dňu 31. 12. 2022 bol 378], Wertheim Kovo, s. r. o. [profil: výroba kovových výrobkov, kovoobrábanie a zámočnicke práce, vrátane úpravy povrchov nanášaním farieb, a to pre konštrukcie pohyblivých schodov a chodníkov a zvárané konštrukcie; stav zamestnancov ku dňu 31. 12. 2022 bol 65] atď.) a v jeho susedstve – v priemyselnom parku Obce Kostolné Kračany (ktorý má rozlohu 150 hektárov a disponuje kompletnou infraštruktúrou, ktorá je vo vlastníctve obce; v súčasnosti tam nachádza pracovné

---

<sup>2</sup> Fyzické osoby – podnikatelia, nezapísaní v obchodnom registri, sú osoby, podnikajúce na vlastnú zodpovednosť, podľa osobitných predpisov. Sú to živnostníci (podnikajúci na základe živnostenského zákona), osoby so slobodným povoláním (osoby podnikajúce na základe iného ako živnostenského zákona napr. advokáti, lekári, audítori a i.) a samostatne hospodáriaci roľníci.

uplatnenie vyše 2000 ľudí; medzi najväčšie firmy patrí Schindler Dunajská Streda a. s. [profil: výroba eskalátorov a výtahov; stav zamestnancov ku dňu 31. 12. 2023 bol 435]).

Okrem Dunajskej Stredy ďalšie významné hospodárske centrá okresu sú mesto Veľký Meder a mesto Šamorín. Veľký Meder je jedným z najvýznamnejších turistických centier na juhu Slovenska – o to sa stará termálny a 100-hektárový lesopark na okraji mesta, ktorý predstavuje posledný pozostatok bývalého veľkého dubového lesa v Podunajskej nížine, ktorý je na Žitnom ostrove jedinečný. V meste Veľký Meder sú aj veľké priemyselné podniky: Webasto-Edscha Cabrio Slovakia s. r. o. (výroba strešných systémov pre kabriolety), Mliekareň Euromilk a. s. (firma sa zaoberá spracovávaním surového kravského mlieka, výrobou a distribúciou mliečnych produktov; výrobná štruktúra je úzko špecializovaná na trvanlivé mlieko UHT, trvanlivú šľahačku, smotanu, maslo a sušené mliečne pudinky).

V meste Šamorín sa nachádza moderný priemyselný park, funguje už vyše 15 rokov, pričom v ňom figurujú hlavne talianske firmy zamerané na automobilový priemysel. Medzi významné spoločnosti priemyselného parku patrí MEVIS Slovakia, s. r. o. Hlavným predmetom činnosti spoločnosti MEVIS Slovakia, s. r. o. je výroba kovov a kovových výrobkov, nástrojárstvo v oblasti kovovýroby. Stav zamestnancov ku dňu 31. 12. 2023 bol 201 a ďalších 94 pracovníkov pracoval u nich cez personálne agentúry. Spoločnosť MEVIS Slovakia, s. r. o. plánuje v nasledujúcom období rozširovať výrobu, aby pokryla narastajúce objednávky zákazníkov, najmä z automobilového priemyslu (osobných aj nákladných vozidiel) a tiež z odvetvia domácich elektrospotrebičov (zdroj: Výročná správa MEVIS Slovakia, s. r. o. za rok 2023).

Druhé najväčšie mesto okresu je významné aj v cestovnom ruchu v dôsledku výstavby rezortu x-bionic® sphere od roku 2014, tento rekreačno-športovo-kongresový areál vznikol vďaka myšlienke vytvoriť kvalitné podmienky pre každého, kto nielen rád športuje, ale chce kvalitný relax, gastronómiu (návštevníci rezortu okrem špičkových športovísk s olympijskými parametrami a vybavením nájdu široké možnosti oddychu) a konferenčné podmienky. Prevádzku rezortu X-BIONIC® SPHERE zabezpečuje X-BIONIC® SPHERE a. s. V roku 2016 rezort získal štatút Slovenského olympijského tréningového centra, ktorý poskytuje profesionálne podmienky pre výkon 27 olympijských športov. Súčasťou areálu je jedno z najväčších a najmodernejších olympijských jazdeckých centier, moderný atletický štadión, hotel (X-BIONIC® Hotel s kapacitou 282 izieb) i kongresové priestory. Ku dňu 31. 12. 2023 X-BIONIC® SPHERE a. s. zamestnávala 176 zamestnancov v trvalom pracovnom pomere (zdroj: Výročná správa X-BIONIC® SPHERE a. s. za rok 2023).

Mesto Gabčíkovo patrí medzi najmladšie mestá na Slovensku. Jednou z najväčších atrakcií mesta je Vodné dielo Gabčíkovo, ktoré patrí medzi najväčšie vodohospodárske projekty v Európe a svojou výrobou elektriny je najväčšou vodnou elektrárnou na Slovensku. Vo vodnej elektrárni je inštalovaných spolu 8 agregátov s výkonom po 90 MW.

Okres Dunajská Streda poskytuje dobré možnosti pre cestovný ruch, región je známy svojimi termálnymi kúpaliskami a wellness centrami, ktoré sú obľúbené medzi domácimi aj zahraničnými turistami. V okrese sa cestovný ruch veľmi rýchlo rozvíja. Využíva sa najmä ako rekreačné zázemie Bratislavy pre víkendové pobyty vo vlastných objektoch a na výlety najmä v letnom období za kúpaním. V súčasnosti je región Žitného ostrova vyhľadávaný najmä menej solventnou klientelou ako miesto lacnej dovolenky. Pre turizmus je mimoriadne dôležitý celkový stav územia a jeho podmienky vrátane tých umelo vytvorených. V strednodobom horizonte cestovný ruch v regióne bude významnou ekonomickou aktivitou – čo potvrdzuje stúpajúci trend výstavby hotelov a ďalších ubytovacích zariadení za ostatné

roky. Okres Dunajská Streda má široké možnosti pre rozvoj cestovného ruchu, čo bolo predurčené už aj v strategickom pláne rozvoja cestovného ruchu z dielne Ministerstva hospodárstva SR „Regionalizácia cestovného ruchu v Slovenskej republike“. Konkurencieschopnosť riešeného regiónu na trhu cestovného ruchu medzi inými ovplyvňujú hlavne nasledovné faktory:

- výhodná geografická poloha regiónu v rámci strednej Európy (nachádza sa v silne urbanizovanom ekonomickom trojuholníku Bratislava – Budapešť – Viedeň) – tieto veľmi dobré polohové predpoklady umožňujú, aby priťahoval hostí a návštevníkov zo Slovenska, ako aj zo susediacich zahraničných regiónov (a zároveň môže profitovať aj zo silného tranzitu),
- bohatý kultúrno-historický a spoločenský potenciál regiónu,
- vzácne prírodné prostredie regiónu (rieky, geotermálne pramene, lužné lesy atď.).

Okres sa vyznačuje diverzitou vidieckej krajiny, zachovalým jedinečným ľudovým umením, zvykmi, folklórom a kultúrnymi festivalmi (okres možno označiť za „okres festivalov“ každoročne sa tu organizuje veľké množstvo kultúrnych festivalov (jazzové, divadelné, detské, gastronomické, národnostné). Rozvoj turizmu v okrese sa môže popri cykloturistike a termálnych areáloch zakladať na vidieckom turizme, ponuke tichých lokalít, miestnych tradíciách, zachovanom kolorite a gastronómii. Nutné je však budovať zariadenia, ktoré sa kvalitou svojej ponuky vyrovnajú úrovni v susednom Maďarsku. V takom prípade je reálne získať aj solventnejšiu klientelu v porovnaní so súčasnosťou.

Z hľadiska podnikateľskej aktivity právnických a fyzických osôb možno konštatovať, že podiel právnických osôb i fyzických osôb na tisíc obyvateľov okresu je mierne nad priemerom Slovenska. V okrese Dunajská Streda najpočetnejšie zastúpenie majú podnikateľské subjekty s počtom zamestnancov 0 – 19. Podnikateľské aktivity malých podnikov a živnostníkov v regióne sú zamerané prevažne na oblasť služieb (obchodná a sprostredkovateľská činnosť, poskytovanie iných služieb pre obyvateľstvo).

Tab. 106: Vývoj počtu fyzických osôb – podnikateľov v okrese Dunajská Streda v období 2023 – 2005

Rok	2023	2022	2021	2020	2019	2018	2017	2016	2015	2014	2013	2012	2011	2010	2009	2008	2007	2006	2005
Fyzické osoby - podnikatelia (osoby)	10499	10598	9871	8935	9231	8803	9338	9305	9080	9939	10149	10571	10983	11370	11624	11777	11276	10800	9879

Zdroj: Štatistický úrad SR, 2024

Tab. 107: Vývoj počtu živnostníkov v okrese Dunajská Streda v období 2023 – 2005

Rok	2023	2022	2021	2020	2019	2018	2017	2016	2015	2014	2013	2012	2011	2010	2009	2008	2007	2006	2005
Živnostníci (osoby)	9845	9981	9244	8337	8631	8146	8750	8723	8548	9055	9323	9799	10233	10621	10846	10994	10445	9953	9026

Zdroj: Štatistický úrad SR, 2024

Tab. 108: Vývoj počtu živnostníkov na rôznych regionálnych úrovniach  
v období 2023 – 2013

	2023	2022	2021	2020	2019	2018	2017	2016	2015	2014	2013
Slovenská republika	376 745	376 991	350 236	312 269	323 896	303 961	323 948	322 968	316 460	337 182	352 709
Trnavský kraj	40 948	40 822	37 654	32 980	34 001	32 193	34 946	34 714	33 950	35 883	37 338
Okres Dunajská Streda	9 845	9 981	9 244	8 337	8 631	8 146	8 750	8 723	8 548	9 055	9 323

Zdroj: Štatistický úrad SR, 2024

Tab. 109: Vývoj počtu právnických osôb (spolu) v okrese Dunajská Streda  
v období 2023 – 2005

Právnické osoby spolu	Rok	2023	2022	2021	2020	2019	2018	2017	2016	2015	2014	2013	2012	2011	2010	2009	2008	2007	2006	2005
		6606	6653	6538	6554	6209	5736	5380	4934	4395	5583	5303	4801	4538	4154	3745	3456	2976	2707	2359

Zdroj: Štatistický úrad SR, 2024

Tab. 110: Vývoj počtu právnických osôb – ziskových v okrese Dunajská Streda  
v období 2023 – 2005

Právnické osoby ziskové	Rok	2023	2022	2021	2020	2019	2018	2017	2016	2015	2014	2013	2012	2011	2010	2009	2008	2007	2006	2005
		5912	5912	5768	5830	5541	5091	4799	4584	4129	4554	4322	3855	3625	3305	2945	2690	2245	2005	1700

Zdroj: Štatistický úrad SR, 2024

Tab. 111: Vývoj počtu právnických osôb – neziskových v okrese Dunajská Streda  
v období 2023 – 2005

Právnické osoby neziskové	Rok	2023	2022	2021	2020	2019	2018	2017	2016	2015	2014	2013	2012	2011	2010	2009	2008	2007	2006	2005
		694	741	770	724	668	645	581	350	266	1029	981	946	913	849	800	766	731	702	659

Zdroj: Štatistický úrad SR, 2024

Tab. 112: Vývoj počtu podnikov na rôznych regionálnych úrovniach

	2023	2022	2021	2020	2019	2018	2017	2016	2015	2014
Slovenská republika	264 086	266 583	258 090	258 813	247 022	230 143	219 466	210 766	193 262	196 355
Trnavský kraj	23 749	23 794	22 994	23 402	22 115	20 494	19 361	18 618	17 048	17 778
Okres Dunajská Streda	5 912	5 912	5 768	5 830	5 541	5 091	4 799	4 584	4 129	4 554

Zdroj: Štatistický úrad SR, 2024

Tab. 113: Štruktúra podnikov podľa ekonomických činností podľa SK NACE Rev. 2 v okrese Dunajská Streda v roku 2020 a v roku 2022

	Spolu	Poľnohospodárstvo, lesníctvo a rybolov	Priemysel spolu	Ťažba a dobývanie	Priemyselná výroba	Dodávka elektriny, plynu, pary a studeného vzduchu	Dodávka vody; čistenie a odvod odpadových vôd, odpady a služby odstraňovania odpadov	Stavebníctvo	Veľkoobchod a maloobchod; oprava motorových vozidiel a motocyklov	Doprava a skladovanie	Ubytovacie a stravovacie služby	Informácie a komunikácia	Finančné a poisťovacie činnosti	Činnosti v oblasti nehnuteľností	Odborné, vedecké a technické činnosti	Administratívne a podporné služby	Verejná správa a obrana; povinné sociálne zabezpečenie	Vzdelávanie	Zdravotníctvo a sociálna pomoc	Umenie, zábava a rekreácia	Ostatné činnosti
Počet k 31.12.2020	5830	247	749	4	700	7	38	661	990	387	250	228	11	273	908	691	0	69	149	63	154
Počet k 31.12.2022	5912	251	747	6	691	5	45	690	925	363	253	263	16	299	990	695	0	84	147	73	116

Zdroj: Štatistický úrad SR, 2024

Tab. 114: Živnostníci podľa vybraných ekonomických činností (SK NACE Rev. 2) v okrese Dunajská Streda v roku 2020 a v roku 2022

	Spolu	Poľnohospodárstvo, lesníctvo a rybolov	Priemysel spolu	Ťažba a dobývanie	Priemyselná výroba	Dodávka elektriny, plynu, pary a studeného vzduchu	Dodávka vody; čistenie a odvod odpadových vôd, odpady a služby odstraňovania odpadov	Stavebníctvo	Veľkoobchod a maloobchod; oprava motorových vozidiel a motocyklov	Doprava a skladovanie	Ubytovacie a stravovacie služby	Informácie a komunikácia	Finančné a poisťovacie činnosti	Činnosti v oblasti nehnuteľností	Odborné, vedecké a technické činnosti	Administratívne a podporné služby	Verejná správa a obrana; povinné sociálne zabezpečenie	Vzdelávanie	Zdravotníctvo a sociálna pomoc	Umenie, zábava a rekreácia	Ostatné činnosti
Počet k 31.12.2020	8337	171	815	1	793	0	21	2580	1491	294	315	272	56	30	1177	489	0	88	13	51	495
Počet k 31.12.2022	9981	203	1021	1	934	1	85	2892	1650	431	342	320	75	29	1467	782	0	106	15	61	587

Zdroj: Štatistický úrad SR, 2024

Súkromní podnikatelia – fyzické osoby nezapísané v OR<sup>3</sup> zohrávajú dôležitú úlohu v hospodárskom živote a vo vývoji konkurencieschopnosti každého regiónu. Vzhľadom na počet súkromných podnikateľov – fyzických osôb nezapísaných v OR postavenie regiónu je v celoštátnom pomere silnejšie než v oblasti podnikov (právnických osôb). Z pohľadu štatistickej klasifikácie ekonomických činností SK NACE najviac fyzických osôb –

<sup>3</sup> Fyzické osoby – podnikatelia, nezapísaní v obchodnom registri, sú osoby, podnikajúce na vlastnú zodpovednosť, podľa osobitných predpisov. Sú to živnostníci (podnikajúci na základe živnostenského zákona), osoby so slobodným povoláním (osoby podnikajúce na základe iného ako živnostenského zákona napr. advokáti, lekári, audítori a i.) a samostatne hospodáriaci roľníci.

živnostníkov pôsobilo v stavebníctve, väčšie zastúpenie bolo aj vo veľkoobchode a maloobchode, oprave motorových vozidiel a motocyklov a v priemyselnej výrobe.

Ekonomika okresu Dunajská Streda je úzko previazaná s celkovým vývojom slovenskej aj európskej ekonomiky, pričom sa v regióne výrazne uplatňujú priemyselné, poľnohospodárske a službové sektory. Vývoj v najbližších rokoch bude ovplyvnený širšími makroekonomickými faktormi, medzi ktoré patrí najmä spomalenie hospodárskeho rastu, geopolitická neistota, zmeny v svetovom obchode a konsolidácia verejných financií. Zvýšenie cieľ a globálna neistota vo svetovej ekonomike stlmia rast HDP Slovenska v roku 2025 na 1,3 %. Pokles zahraničného dopytu sa premietne do utlmeného exportu a poklesu zamestnanosti. Hoci reálne príjmy obyvateľov mierne stúpnu, domácnosti budú šetriť a ich spotreba bude obmedzená aj v dôsledku konsolidácie verejných financií. Firmy budú odkladať investície, avšak tvorbu kapitálu podporí čerpanie zdrojov z Plánu obnovy a odolnosti SR (POO). V roku 2026 sa dynamika HDP zvýši na 1,6 %, keď neistota ohľadom colnej politiky opadne. Oživenie zahraničného dopytu bude však len čiastočné, keďže svetový obchod si bude hľadať novú rovnováhu len postupne a dodávateľské reťazce môžu byť narušené. V roku 2027 predpokladáme po dočerpaní prostriedkov POO zvoľnenie investičnej aktivity, ktorú však na konci horizontu prognózy podporí čerpanie EÚ fondov. Rizikom prognózy zostáva neistota vo svetovom obchode, ako aj geopolitické napätie. Tieto riziká môžu zvyšovať ceny energií a agrokomodít, ale nepretavujú sa do vyšších príjmov ekonomiky, domácností ani verejného rozpočtu Slovenska (zdroj: Ministerstvo financií SR, 72. zasadnutie Výboru pre makroekonomické prognózy (jún 2025)).

Domácnosti v regióne budú čeliť tlaku na zvýšené úspory a obmedzenú spotrebu, aj napriek tomu, že reálne príjmy mierne porastú. Tento opatrný spotrebiteľský sentiment sa môže prejaviť najmä v menšom raste miestnej spotreby a dopyte po službách. V menších obciach okresu, kde sú bežné príjmy nižšie, sa môže ekonomická neistota prejaviť citelnejšie – obmedzením lokálnej investičnej aktivity, ale aj zhoršením sociálnej situácie v niektorých domácnostiach.

V oblasti podnikateľského sektora bude typické odkladanie investícií. V regióne s prevahou malých a stredných podnikov, rodinných fariem a živnostníkov to môže viesť k spomaleniu modernizačných procesov. Pozitívnym prvkom však zostáva pokračujúce čerpanie prostriedkov z Plánu obnovy a odolnosti SR (POO), ktoré môžu podporiť investície do infraštruktúry, obnoviteľných zdrojov energie, digitalizácie a vzdelávania.

### ***Základné socioekonomické priestorové väzby obce a formy medziobecnej spolupráce***

Podľa Konceptie územného rozvoja Slovenska 2001 (KURS 2001) v znení Zmien a doplnkov č. 1 KURS 2011 obec Horné Mýto má výhodnú strategickú polohu: je súčasťou bratislavsko-trnavského regiónu s dominantnou pôsobnosťou metropolitného ťažiska osídlenia.

Koncepcia územného rozvoja Slovenska 2001 (KURS 2001) v znení Zmien a doplnkov č. 1 KURS 2011 vyhodnotila jednotlivé obce ako terciárne centrá, t. j. centrá na základe ich terciárnej obslužnosti (úrovne vybavenosti vybranou vyššou občianskou vybavenosťou), resp. predpokladov vytvorenia kvartérnej obslužnosti.

Na základe vyhodnotenia jednotlivých skupín zariadení občianskej vybavenosti bolo na národnej úrovni vytvorených päť skupín obcí, ktoré naznačujú úroveň obsluhy ako pre vlastné mesto, tak pre jeho zázemie. Prvé tri skupiny sú členené na dve podskupiny.

Na základe zastúpenia vybraných druhov zariadení sociálnej infraštruktúry je mesto Dunajská Streda v zmysle Koncepcie územného rozvoja Slovenska 2001 zaradené do miest druhej skupiny a prvej podskupiny – sú to mestá, ktoré majú nadregionálny až celoštátny význam (v Trnavskom kraji sa nachádza už len jedno také mesto: Piešťany).

Rozvojové osi sú súčasťou vyváženej hierarchizovanej sídelnej štruktúry. Podporujú sídelné väzby medzi obcami a rovnovážny sídelný rozvoj vrátane rozvoja vidieka. Vytvárajú podmienky pre dostupnosť k infraštruktúram, zachovanie a rozvoj prírodného a kultúrneho dedičstva a zabezpečujú požiadavky, ktoré sú na sídelnú štruktúru kladené z hľadiska ekonomických, sociálnych a environmentálnych súvislostí. Rozvojové osi tak efektívne plnia požiadavky trvalej udržateľnosti a vytvárania zdravého a environmentálne vhodného obytného i pracovného prostredia.

Koncepcia územného rozvoja Slovenska 2001 (KURS 2001) v znení Zmien a doplnkov č. 1 KURS 2011 stanovuje tri stupne rozvojových osí, ktoré vychádzajú z nasledovných kritérií:

- *rozvojová os prvého stupňa* – prepája centrá osídlenia prvej skupiny a ťažiská osídlenia prvej úrovne v štáte a porovnateľné centrá mimo hraníc krajiny, pričom zahŕňa minimálne jednu cestnú komunikáciu a jednu železnicu rýchlostného typu,
- *rozvojová os druhého stupňa* – prepája centrá osídlenia druhej skupiny a ťažiská osídlenia druhej úrovne s centrami osídlenia prvej skupiny a ťažiskami osídlenia prvej úrovne, resp. prepája centrá osídlenia druhej skupiny a ťažiská osídlenia druhej úrovne medzi sebou, pričom zahŕňa minimálne jednu cestnú komunikáciu a jednu železnicu nadregionálneho významu alebo jednu rýchlostnú cestu,
- *rozvojová os tretieho stupňa* – prepája stredné centrá a ťažiská osídlenia tretej úrovne navzájom, ako aj ostatné vyhodnocované centrá osídlenia s ostatnými centrami osídlenia druhej skupiny.

Koncepcia územného rozvoja Slovenska 2001 v znení Zmien a doplnkov č. 1 KURS 2011 odporúča sa na riešenom území prednostne podporovať územný rozvoj v smere týchto osí:

- Žitnoostrovno-dunajská rozvojová os – rozvojová os druhého stupňa: Bratislava – Dunajská Streda – Komárno – Štúrovo,
- Južnoslovenská rozvojová os – rozvojová os druhého stupňa: Dunajská Streda – Nové Zámky – Želiezovce – Šahy – Veľký Krtíš – Lučenec (v úseku Dunajská Streda – Nové Zámky ako komunikačno-sídelnú os),
- Dudvážska rozvojová os – rozvojová os tretieho stupňa: Galanta – Dunajská Streda.

Rozvoj obce Horné Mýto ovplyvňujú vyššie spomenuté rozvojové osi.

Bratislava, ako hlavné a najväčšie mesto Slovenska, má významný vplyv riešené územie. Pre obec ležiacu vo vzdialenosti 30 km od Bratislavy predstavuje blízkosť hlavného mesta množstvo príležitostí, ale aj výziev, ktoré ovplyvňujú jej hospodársky, sociálny a kultúrny rozvoj. Blízkosť Bratislavy poskytuje obyvateľom obce prístup k širšiemu trhu práce. Mnohí obyvatelia môžu denne dochádzať do Bratislavy za prácou, čo zvyšuje ich

príjmy a zlepšuje životnú úroveň. Toto môže viesť k ekonomickej stabilite domácností a zvýšeniu spotreby v miestnej ekonomike.

Polohový potenciál riešeného územia je veľmi vysoký, riešené územie je súčasťou ťažiskového jadra stredoeurópskeho mestského regiónu Viedeň – Bratislava – Győr (mesto Győr je vzdialené 46 km, kým mesto Viedeň je vzdialené 130 km).

*Poloha obce Horné Mýto voči rozvojovému pólu prvého stupňa ako Dunajská Streda (23 tisíc obyvateľov a podľa KURS 2001 v znení Zmien a doplnkov č. 1 KURS 2011 je to sídlo nadregionálneho až celoštátneho významu) je dobrá, obec Horné Mýto je vzdialená od mesta Dunajská Streda na 13 km.*

Podľa Konceptie územného rozvoja Slovenska 2001 v znení Zmien a doplnkov č. 1 KURS 2011 je riešené územie súčasťou euroregiónov:

- euroregiónu „Podunajský trojspolok“ s Maďarskom,
- euroregiónu „Váh – Dunaj – Ipel“ s Maďarskom.

V rámci Konceptie spolupráce regiónov pri priestorovom usporiadaní a rozvoji Podunajského priestoru (medzinárodné projekty DONAUREGIONEN a DONAUREGIONEN+) bolo na území Trnavského kraja identifikované a popísané územie so silnými cezhraničnými, resp. cez dunajskými väzbami (Cezdunajský región Dunajská Streda – Győr), ktorého najvýznamnejšie centrum na území Trnavského samosprávneho kraja je mesto Dunajská Streda a na území regiónu Győr – Moson – Sopron mesto Győr. V rámci tohto územia existujú významné socioekonomické cezhraničné väzby spojené s výmenou osôb, tovaru a kapitálu. Vzdialenosť obce Horné Mýto od mesta Győr je 46 km.

Ďalší vývoj sídelnej štruktúry záujmového územia je potrebné vnímať v nových súvislostiach. Tieto nespočívajú len v zmenených politických a hospodárskych podmienkach Slovenska, ale predovšetkým v súvislostiach a podmienkach tzv. postindustriálnej etapy vývoja spoločnosti. Podstatou tejto etapy vývoja spoločnosti je jej transformácia zo spoločnosti „industriálnej“ na spoločnosť „informačnú“, pre ktorú je determinantom rozvoja transformácia z produkcie hmotných statkov na produkciu duchovných hodnôt. Súčasne s tým sa očakáva v súlade s charakterom postindustriálneho vývoja ďalší rozvoj primárneho a sekundárneho sektora, ktorého ďalší rozvoj tkvie v ekologizácii výroby, spôsobe spracovania a využívania ich produktov.

Pri ďalšom rozvoji obce i jej mikropriestoru sa žiada akceptovať charakteristické znaky vývoja vidieckeho osídlenia a kultúrnej krajiny, a to pri rozvoji sídiel a pri lokalizovaní výrobných a technických diel v krajine, stavieb a areálov, trás dopravy a technickej infraštruktúry a hospodárskej činnosti. To znamená:

- pri novej výstavbe akceptovať a nadväzovať na historicky utvorenú štruktúru osídlenia s cieľom dosiahnuť ich vzájomnú funkčnú a priestorovú previazanosť pri zachovaní identity, špecifičnosti a pod. pôvodného osídlenia,
- rešpektovať kultúrno-historické urbanistické celky a architektonické objekty až areály v širšom zábere, než požaduje ochrana pamiatok, tzn. podchytením aj ďalších hodnôt prostredia s cieľom zabezpečiť pre ne potrebnú ochranu,
- rešpektovať potenciál kultúrnych, historických, spoločenských, technických, hospodárskych a ďalších hodnôt charakterizujúcich prostredie, a to v polohe hmotnej aj nehmotnej a vytvárať pre ne vhodné prostredie.

### *Združenia obcí*

Podľa zákona č. 369/1990 Zb. o obecnom zriadení, v znení neskorších predpisov, obec má právo združovať sa s inými obcami v záujme dosiahnutia spoločného prospechu. V praxi najčastejším predmetom činnosti združenia obcí sú oblasti: sociálne veci, starostlivosť o životné prostredie, miestna doprava, školstvo, kultúra a miestny cestovný ruch. Svojou činnosťou združenie obcí napomáha využiť svoj prirodzený potenciál na dosiahnutie hospodárskeho, kultúrneho a sociálneho rozvoja územia, spoločne vytvárať podmienky na plnenie úloh obcí.

Obec Horné Mýto má aktívnu spoluprácu aj s okolitými obcami z okresu Dunajská Streda, aj so vzdialenejšími obcami z iných okresov SR, popritom spolupracuje dokonca aj s obcami zo zahraničia (spočiatku sa tieto spolupráce týkali len kultúrneho života, v súčasnosti sa však už obec venuje aj problematike regionálneho rozvoja).

Obec Horné Mýto aktívne spolupracuje aj s okolitými obcami z okresu Dunajská Streda. Obec Horné Mýto aktívne spolupracuje s obcami zo Žitného ostrova – obec je členom Združenia miest a obcí Žitného ostrova (ďalej len ZMOŽO). ZMOŽO (webstránka: <https://www.zmozo.sk/>) so sídlom v Dunajskej Strede je dobrovoľným záujmovým združením na presadzovanie postavenia a práv miest a obcí Žitného ostrova s ohľadom na ich osobné postavenie a záujmy a potreby občanov týchto miest a obcí.

Obec Horné Mýto aktívne spolupracuje aj s okolitými obcami z okresu Dunajská Streda. Obec Horné Mýto je členom Mikroregiónu Klátovské rameno – Tökési-ág Kistérség (<https://www.klatovskerameno.sk/>), ktoré združenie obcí bolo založené koncom roka 2004 s cieľom spolupráce nielen v oblasti hospodárskeho a sociálneho rozvoja, ale aj v oblasti cestovného ruchu, starostlivosti o životné prostredie či oblasť školstva a kultúry. Združenie tvorí 11 obcí s celkovým počtom 16 300 obyvateľov.

Obec Horné Mýto je členom Združenia miest a obcí Slovenska (<https://www.zmos.sk/>).

Spoločný vstup Slovenska a Maďarska do EÚ vyvolal otváranie a priechodnosť spoločnej štátnej hranice týchto dvoch krajín, a tým aj vznik nových priestorových väzieb. V nových geopolitických podmienkach rozvoj obce (i jej mikropriestoru) ovplyvňuje stále silnejšie maďarské mesto Győr a jeho zázemie. Táto pohraničná poloha obce Horné Mýto vytvára perspektívne predpoklady ďalšieho rozvoja obce. V regióne obce veľmi aktívnu cezhraničnú spoluprácu realizuje Európske zoskupenie pre územnú spoluprácu (EGTC) Arrabona (webová stránka: <https://arrabona.eu/sk/>).

### **SMART vidiek – SMART Horné Mýto**

V dnešnej dobe digitálnych technológií a inovácií sa čoraz viac rozvíja koncept „smart“ rozvoja, ktorý nachádza uplatnenie nielen v mestských oblastiach, ale aj na vidieku. Smart, inteligentný rozvoj na vidieku predstavuje kombináciu technológií a inovatívnych riešení, ktoré umožňujú zvýšiť kvalitu života obyvateľov, optimalizovať využívanie

prírodných zdrojov, podporovať hospodársky rast a zároveň zabezpečiť ochranu životného prostredia.

Smart, inteligentný rozvoj na vidieku predstavuje veľkú príležitosť pre zlepšenie kvality života, hospodárskej prosperity a ekologickej udržateľnosti. Technológie a inovácie umožňujú vidieckym oblastiam čeliť výzvam modernej doby, znižovať svoju izolovanosť a zvyšovať konkurencieschopnosť. Zavedením smart riešení sa vidiek môže premeniť na prosperujúce a atraktívne miesto pre život, prácu a podnikanie, kde sa efektívne využívajú zdroje a zároveň sa chráni prírodné a kultúrne dedičstvo. Inteligentný rozvoj tak vytvára základy pre dlhodobú udržateľnosť a odolnosť voči globálnym zmenám, čím prispieva k lepšej budúcnosti pre všetkých obyvateľov vidieka.

Smart rozvoj predstavuje pre obce na vidieku na Slovensku sľubnú cestu k dosiahnutiu udržateľného rozvoja, ktorý rešpektuje lokálne potreby a tradície zároveň, ako využíva najnovšie technologické inovácie. Inteligentné riešenia ponúkajú možnosť nielen riešiť aktuálne výzvy, ale aj otvárať nové príležitosti pre budúcnosť, čím sa zvyšuje kvalita života a zabezpečuje prosperita pre súčasné aj budúce generácie obyvateľov. SMART rozvoj je novým prístupom v rozvoji obcí i regiónov, ich spravovaní a plánovaní, ktorý využíva inovácie. Implementácia inovatívnych riešení v rozvoji riešeného územia posilňujú trvalo udržateľný rozvoj obce Horné Mýto. V ére digitalizácie a technologického pokroku sa koncept „smart“ rozvoja, tradične aplikovaný na mestské prostredia, stáva čoraz relevantnejším aj pre obce na vidieku. Smart rozvoj alebo inteligentný rozvoj predstavuje integráciu digitálnych technológií a inovatívnych prístupov do každodenného fungovania a správy obce s cieľom zvýšiť kvalitu života jej obyvateľov, efektívnosť verejných služieb a udržateľnosť. Pre obec na vidieku môže znamenať smart rozvoj prelom v riešení tradičných aj súčasných výziev.

Smart technológie môžu zlepšiť prístup k zdravotnej a sociálnej starostlivosti, zvýšiť bezpečnosť v obci, zlepšiť efektívnosť prvkov technickej infraštruktúry a zároveň znížiť ich dopad na životné prostredie. Digitálne platformy pre miestnych výrobcov a remeselníkov môžu otvoriť nové trhy a zvýšiť viditeľnosť lokálnych produktov. Smart technológie tiež umožňujú efektívnejšie využívanie poľnohospodárskej pôdy prostredníctvom presného poľnohospodárstva, čo môže zvýšiť produkciu a zároveň minimalizovať environmentálnu záťaž. Zavedenie inteligentných energetických sietí umožňuje monitorovať a optimalizovať spotrebu energie, čím sa dosahuje energetická efektívnosť a znižujú sa náklady na elektrickú energiu.

Smart rozvoj môže tiež podporiť sociálnu inklúziu a posilniť komunitné väzby vo vidieckych oblastiach. Digitálne nástroje a sociálne platformy môžu posilniť komunitný život tým, že uľahčia organizovanie komunitných podujatí, zlepšia komunikáciu medzi občanmi a miestnou samosprávou a podporia občiansku participáciu.

Inteligentný (smart) rozvoj obce zahŕňa integráciu moderných technológií a udržateľných praktík do každodenného života s cieľom zlepšiť kvalitu života obyvateľov, zvýšiť efektívnosť verejných služieb a podporiť ekonomický rast. V strednodobom horizonte pri podpore rozvoja obce bude potrebné využívať inteligentné technológie a zabezpečiť prístup k vysokorýchlostnému internetu pre všetkých obyvateľov ako základ pre digitálne služby a smart technológie. 3 základné piliere SMART rozvoja:

- ✓ smart prostredie a infraštruktúra – ochrana a udržateľné využívanie zdrojov s modernou infraštruktúrou (napr. implementácia inteligentných energetických systémov pre verejné osvetlenie, budovy a domácnosti, vrátane využívania obnoviteľných zdrojov energie; využitie inteligentných technológií pre monitorovanie a riadenie spotreby vody atď.),

- ✓ smart ekonomika – udržateľné, efektívne a konkurencieschopné zhodnocovanie zdrojov,
- ✓ smart komunita – tolerantné, otvorené, vzdelané, zdravé a aktívne spoločenstvo obyvateľov, podnikateľov, návštevníkov + smart spravovania/riadenia územia (governance).

Obr. 5: 3 základné zložky smart (inteligentného) obce zabezpečujúce vysokú kvalitu života v obci Horné Mýto



Smart riešenia podporujú inovácie a rozvoj nových technológií, čo následne môže skvalitniť podnikateľské príležitosti a pritiahnúť nové investície, čím posilňuje miestnu ekonomiku.

Napriek mnohým výhodám prináša implementácia smart rozvoja v obci na vidieku aj výzvy, ako sú počiatkové investície, potreba digitálnej gramotnosti a otázky súkromia a bezpečnosti dát. Prekonanie týchto výziev vyžaduje komplexný prístup, ktorý zahŕňa vzdelávanie obyvateľov, zabezpečenie prístupu k vysokorýchlostnému internetu a vytvorenie partnerstiev s technologickými poskytovateľmi, akademickou sférou a vládnymi inštitúciami. Implementácia smart konceptov si vyžaduje strategické plánovanie, zapojenie komunity a otvorenosť k inováciám, čo sú kľúčové prvky na ceste k transformácii obce do inteligentnej a udržateľnej komunity.

Na úrovni kraja pre smart rozvoj je základným dokumentom *SMART stratégia rozvoja regiónu Trnavského samosprávneho kraja*. *SMART stratégia rozvoja regiónu Trnavského samosprávneho kraja* definuje nasledovnú víziu: Inteligentný kraj, atraktívny, technologicky vyspelý, konkurencieschopný s proexportnými aktivitami a zároveň kraj s vysokou kvalitou života obyvateľov založenou a podporovanou verejnými politikami kraja. Pre naplnenie vízie sú určené 2 prierezové priority:

- ➡ partnerstvo a sieťovanie (globálny cieľ: zvýšenie povedomia, zainteresovanosti a participácie na rozvoji SMART kraja),
- ➡ obyvateľstvo a vzdelávanie (globálny cieľ: kontinuálne šírenie povedomia o možnostiach, atraktívnosti a úrovni SMART TTSK, ako aj vzdelávanie v tejto oblasti).

*Cieľom miestnej samosprávy je premeniť obec Horné Mýto na modernú, smart a udržateľnú komunitu, ktorá efektívne využíva technológie a inovačné riešenia pre zlepšenie kvality života, podporu hospodárskeho rastu a ochranu životného prostredia. Zámerom je vybudovať inteligentnú infraštruktúru, ktorá bude podporovať digitálnu konektivitu,*

*energetickú efektívnosť a moderné riešenia v oblasti dopravy, zdravotnej starostlivosti a verejných služieb.*

*Víziou je vybudovať obec, ktorá bude nielen miestom pre moderný a udržateľný život, ale aj príkladom inovatívneho prístupu k regionálnemu rozvoju, kde technológie a ľudský potenciál spolupracujú pre dosiahnutie spoločného blaha a prosperity pre súčasné aj budúce generácie. Do roku 2030 sa obec stane moderným, inovatívnym a ekologicky uvedomelým miestom, kde technológie slúžia na zlepšenie kvality života, podporu ekonomického rastu a ochranu prírodných zdrojov.*

## ***A.III Zhodnotenie súčasného stavu územia***

### **SWOT analýza potenciálu rozvoja obce**

Zhodnotenie súčasného stavu územia formou SWOT analýzy je spracovaná na základe auditu rozvojových zdrojov obce. Analýza sa dotýka 4 oblastí: **1.** Poloha, prírodné pomery, životné prostredie **2.** Bytový fond, dopravná a technická infraštruktúra. **3.** Ľudské zdroje, trh práce, školstvo, zdravotníctvo, sociálna oblasť, šport, kultúra **4.** Hospodárstvo, ekonomický rozvoj

#### *Poloha, prírodné pomery, životné prostredie*

Silné stránky	Slabé stránky
<ul style="list-style-type: none"> <li>○ dobrá geografická poloha v blízkosti miest Dunajská Streda, Veľký Meder</li> <li>○ priaznivé prírodné podmienky pre rozvoj cestovného ruchu v obci i jej okolí</li> <li>○ prírodné lokality s významnými estetickými a biologickými hodnotami (napr. Klátovské rameno, Malý Dunaj)</li> <li>○ rovinaté územie s výbornou poľnohospodárskou bonitou</li> <li>○ prebiehajúci proces prípravy Územného plánu obce</li> <li>○ nízka úroveň znečistenia ovzdušia a hluku – ide o vidiecke, pokojné prostredie s malou dopravnou zaťaženosťou</li> </ul>	<ul style="list-style-type: none"> <li>○ vysoký podiel ornej pôdy na úkor lesných a trv. trávnych porastov - intenzívne využívaná poľnohospodárska pôda (veľké bloky parciel ornej pôdy)</li> <li>○ prítomnosť starých environmentálnych záťaží</li> <li>○ nedokončená rekultivácia skládky odpadov</li> <li>○ absencia ekodvora (zberného dvora)</li> </ul>
Príležitosti	Ohrozenia
<ul style="list-style-type: none"> <li>○ zintenzívnenie spolupráce s okolitými obcami ako aj cezhraničnej spolupráce</li> <li>○ zvýšenie ekologickej stability územia – uplatnenie princípov trvalo udržateľného rozvoja v ďalšom rozvoji územia</li> <li>○ realizovanie projektov zameraných na zlepšenie stavu životného prostredia vo všetkých jeho zložkách</li> <li>○ realizácia projektov podporujúcich využitie obnoviteľných zdrojov energie</li> <li>○ rozvoj environmentálnej výchovy na školách a školských zariadeniach</li> <li>○ dokončenie rekultivácie skládky odpadov</li> <li>○ zriadenie ekodvora (zberného dvora)</li> <li>○ revitalizácia centra obce – priestoru pred kultúrnym domom</li> <li>○ rozvoj infraštruktúry šetrnej k životnému prostrediu</li> <li>○ vstup do programov zameraných na adaptáciu na klimatickú zmenu</li> <li>○ zlepšiť odpadové hospodárstvo a environmentálne povedomie – osвета, podpora separácie</li> <li>○ schválenie Územného plánu obce</li> </ul>	<ul style="list-style-type: none"> <li>○ stagnácia už nadviazanej lokálnej, regionálnej, ako aj medzinárodnej spolupráce, resp. nenadviažu sa nové partnerské vzťahy</li> <li>○ klimatické zmeny</li> <li>○ znižovanie ekologickej stability krajiny v dôsledku zintenzívnenia sa stresových faktorov (znečisťovanie prírody vplyvom rozvoja dopravy)</li> <li>○ nadmerné využívanie umelých hnojív spôsobujúce acidifikáciu pôdy</li> <li>○ vysoké riziko povodňových záplav</li> <li>○ vznik nelegálnych skládok</li> </ul>

*Bytový fond, dopravná a technická infraštruktúra*

Silné stránky	Slabé stránky
<ul style="list-style-type: none"> <li>○ záujem o obnovu a výstavbu rodinných domov</li> <li>○ existujú pozemky pre individuálnu bytovú výstavbu</li> <li>○ obecný nájomný bytový fond</li> <li>○ dobré pokrytie obce signálmi mobilných operátorov</li> <li>○ dostupnosť širokopásmového internetu</li> <li>○ existencia verejného rozhlasu a miestnej káblovej televízie</li> <li>○ existencia verejného vodovodu</li> </ul>	<ul style="list-style-type: none"> <li>○ zastaraný bytový fond – prevaha starších rodinných domov (z 50.–80. rokov), ktoré majú nízku energetickú efektívnosť</li> <li>○ nedostatok možností pre individuálnu bytovú výstavbu</li> <li>○ technický stav miestnych ciest a chodníkového systému na vybraných úsekoch</li> <li>○ chýbajúce cyklistické komunikácie</li> <li>○ starnúca technická infraštruktúra – nedostatok finančných prostriedkov na rozvoj technickej infraštruktúry</li> <li>○ absencia verejnej kanalizácie a ČOV</li> <li>○ stav 2 autobusových zastávok</li> <li>○ úroveň triedenia odpad v domácnostiach</li> <li>○ absencia cyklistických komunikácií do okolitých obcí</li> <li>○ obmedzené kapacity parkovania vo vybraných lokalitách (napr. pri kultúrnom dome)</li> <li>○ stav verejného osvetlenia</li> <li>○ nedostatočné pokrytie obce s verejným bezpečnostným kamerovým systémom</li> </ul>
Príležitosti	Ohrozenia
<ul style="list-style-type: none"> <li>○ podpora projektov rozvoja bývania v obci, prilákanie mladých rodín</li> <li>○ obnova bytového fondu – poradenstvo obyvateľom v oblasti energetickej efektívnosti</li> <li>○ zapojenie ekologických technológií do nových individuálnych bytových výstavieb a rekonštrukcií domov</li> <li>○ vytvorenie podmienok pre rozvíjanie a skvalitnenie bytového fondu obce</li> <li>○ vybudovanie technickej infraštruktúry pre rozvoj bytovej výstavby</li> <li>○ vybudovanie verejnej kanalizácie a ČOV</li> <li>○ vybudovanie cyklistických komunikácií do okolitých obcí</li> <li>○ rekonštrukcia a výstavba miestnych komunikácií a chodníkov</li> <li>○ podpora nízkoemisnej mobility</li> <li>○ rozšírenie verejného bezpečnostného kamerového systému</li> <li>○ modernizácia systému verejného osvetlenia</li> <li>○ vybudovanie nových parkovacích miest</li> <li>○ investície do inteligentných technológií (smart obec)</li> </ul>	<ul style="list-style-type: none"> <li>○ zhoršovanie technického stavu starých rodinných domov</li> <li>○ nedostatok finančných prostriedkov na ďalšie skvalitnenie technickej infraštruktúry</li> <li>○ nevybudovanie verejnej kanalizácie a ČOV</li> <li>○ zhoršenie kvality miestnych komunikácií z dôvodu nedostatku financií na ich údržbu</li> <li>○ právne a vlastnícke bariéry – nevysporiadané pozemky brzdia rozvoj</li> <li>○ zmena klímy môže spôsobiť častejšie extrémne poveternostné podmienky, ako sú povodne, suchá a silné búrky, ktoré môžu poškodiť technickú infraštruktúru a zvýšiť náklady na jej údržbu a obnovu</li> </ul>

*Ludské zdroje, trh práce, školstvo, zdravotníctvo, sociálna oblasť, šport, kultúra*

Silné stránky	Slabé stránky
<ul style="list-style-type: none"> <li>○ multikultúrny charakter obyvateľstva</li> <li>○ súdržná komunita, komunitná angažovanosť</li> <li>○ obec bohatá na kultúrno-historické pamiatky</li> <li>○ dobrá spolupráca obecného zastupiteľstva s aktérmi lokálneho života</li> <li>○ základná občianska vybavenosť – moderné a kvalitné priestorové podmienky pre riadenie rozvoja obce a spoločenské programy – budova obecného domu, budova kultúrneho domu</li> <li>○ vysoká angažovanosť obce o spoluprácu s ďalšími obcami v riešení spoločných problémov</li> <li>○ aktívne miestne spolky (dobrovoľní hasiči, Základná organizácia CSEMADOK, poľovníci, seniori, stolnotenísový klub atď.)</li> <li>○ tradičné kultúrne hodnoty a sviatky – uchovávanie ľudových tradícií, tradičné kultúrne podujatia – každoročne sa koná deň dôchodcov, deň detí, deň obce</li> <li>○ kvalitná predškolská infraštruktúra - materská škola</li> </ul>	<ul style="list-style-type: none"> <li>○ stagnujúca alebo mierne klesajúca populácia</li> <li>○ starnutie populácie, odchod mladých, nízka pôrodnosť, málo prisťahovalcov</li> <li>○ slabá vybavenosť obce zariadeniami pre šport a kultúru</li> <li>○ nedostatok kvalitných detských ihrísk</li> <li>○ absencia kvalitných športových ihrísk</li> <li>○ nedostatok finančných prostriedkov na rozvoj sociálnych služieb</li> <li>○ nedostatok atraktívnych príležitostí pre aktivity mládeže</li> <li>○ absencia vonkajšieho javiska pre spoločenské programy</li> <li>○ stav vybraných kultúrno-historických pamiatok</li> </ul>
Príležitosti	Ohrozenia
<ul style="list-style-type: none"> <li>○ rozvoj celoživotného učenia ako záruky rozvoja adaptability pracovnej sily</li> <li>○ zvýšenie starostlivosti o starých a chorých obyvateľov obce</li> <li>○ rozvoj zariadení pre kultúru a šport</li> <li>○ zlepšenie služieb na trávenie voľného času v obci pre miestnu mládež</li> <li>○ rekonštrukcia detských ihrísk</li> <li>○ vybudovanie nových športových ihrísk</li> <li>○ programy podpory sociálnych služieb, komunitných aktivít - zvýšenie sociálnej inklúzie</li> <li>○ rozvoj komunitných a sociálnych služieb cez grantové schémy</li> <li>○ zintenzívnenie medzigeneračných aktivít – podpora stretávania detí, dospelých a seniorov</li> <li>○ zapájať obec do partnerských projektov (vrátane cezhraničných projektov)</li> <li>○ rekonštrukcia vybraných kultúrnohistorických pamiatok (napr. sochy Svätej trojice)</li> </ul>	<ul style="list-style-type: none"> <li>○ odliv mladej generácie do miest alebo zahraničia</li> <li>○ nedostatok finančných prostriedkov na skvalitnenie kultúrno-spoločenskej infraštruktúry obce</li> <li>○ nedostatok finančných prostriedkov na rozvoj sociálnej infraštruktúry a kultúrnych aktivít, cieľov</li> <li>○ nárast počtu starých občanov – výraznejšie starnutie obyvateľstva</li> <li>○ prehlbovanie sociálnych a ekonomických problémov, zhoršovanie úrovne bezpečnostnej situácie obyvateľstva v dôsledku nárastu sociálnej kriminality</li> <li>○ znehodnocovanie kultúrno-historických pamiatok</li> </ul>

*Hospodárstvo, ekonomický rozvoj*

Silné stránky	Slabé stránky
<ul style="list-style-type: none"> <li>○ strategická poloha - obec má výhodnú geografickú polohu v blízkosti dôležitých dopravných ťahov, čo umožňuje dobré prepojenie s okolitými obcami, mestami a regiónmi</li> <li>○ poľnohospodárska tradícia a kvalitná pôda</li> <li>○ priaznivé podmienky pre multifunkčné poľnohospodárstvo, zvýšený záujem o ekologické produkty</li> <li>○ rastúci potenciál turizmu: priaznivé prírodné a spoločenské podmienky pre rozvoj vidieckeho cestovného ruchu, cykloturistiky</li> <li>○ blízke centrá cestovného ruchu – Dunajská Streda, Veľký Meder</li> </ul>	<ul style="list-style-type: none"> <li>○ absencia väčších zamestnávateľov priamo v obci – obyvatelia sú ekonomicky závislí od pracovných miest v okolí</li> <li>○ slabá diverzifikácia miestneho hospodárstva – prevaha poľnohospodárstva a základných služieb</li> <li>○ nízky podiel inovatívnych a rozvojových firiem – väčšina subjektov podniká v tradičných sektoroch s nízkou pridanou hodnotou</li> <li>○ obmedzené investičné príležitosti</li> <li>○ absencia tradície cestovného ruchu</li> <li>○ obmedzenia vyplývajúce z ochrany územia</li> <li>○ nedostatočné služby v oblasti cestovného ruchu</li> <li>○ nedostatok vhodných plôch pre rozvoj priemyslu</li> <li>○ chýbajú silní lokálni podnikatelia</li> </ul>
Príležitosti	Ohrozenia
<ul style="list-style-type: none"> <li>○ spracovanie miestnych produktov, miestnych značiek</li> <li>○ rozšírenie turistickej infraštruktúry – rozvoj cestovného ruchu a multifunkčného poľnohospodárstva</li> <li>○ zvyšujúci záujem o vidiecky cestovný ruch, cykloturistiku a termálny cestovný ruch</li> <li>○ zvyšujúci záujem o eko- a bioprodukty</li> <li>○ rozvoj nepotravinárskeho poľnohospodárstva - diverzifikácia tradičných činností poľnohospodárskych subjektov (napr. rozvoj agroturistiky, pestovanie liečivých rastlín, rozvíjanie ovocinárstva, poľovníctvo, oživenie remesiel)</li> <li>○ rozvoj spolupráce subjektov hospodárskeho života</li> <li>○ efektívne využitie podporných programov na rozvoj poľnohospodárstva a vidieka</li> <li>○ skvalitnenie marketingu obce</li> <li>○ vybudovanie turistických zariadení v obci</li> <li>○ vytvorenie nových pracovných miest v službách cestovného ruchu</li> <li>○ využitie prírodného potenciálu pre rozvoj turizmu</li> <li>○ spolupráca s regionálnymi a medzinárodnými partnermi</li> </ul>	<ul style="list-style-type: none"> <li>○ klimatické zmeny ohrozujúce poľnohospodárstvo – suchá, privalové dažde a extrémne výkyvy počasia môžu znížiť úrodu a stabilitu príjmov</li> <li>○ znehodnocovanie prírodného agropotenciálu územia</li> <li>○ nezáujem o turistické produkty obce i regiónu</li> <li>○ implementácia investičných programov bez rešpektovania princípov trvalo udržateľného rozvoja</li> <li>○ nedostatok financovania pre podnikateľov: obmedzený prístup k finančným prostriedkom</li> <li>○ nízka pripravenosť na inovácie a nové technológie – konzervatívne podnikateľské prostredie, slabý záujem o digitalizáciu</li> <li>○ starnutie populácie a odliv mladých obyvateľov</li> <li>○ regulácia a administratívne prekážky môžu sťažiť podnikanie v obci (napr. zložité daňové a legislatívne procesy)</li> </ul>

### ***Kľúčové disparity:***

- ohrozenosť klimatickými zmenami – zvýšená zraniteľnosť voči suchám, prehrievaniu, nedostatku vody a extrémnym zrážkam
- nedostatočná ponuka dostupných a kvalitných bytov/domov
- starnutie obyvateľstva – zvyšujúci sa podiel seniorov
- nízka pôrodnosť a prirodzený úbytok – počet narodených detí dlhodobo nedosahuje úroveň potrebnú na prirodzenú reprodukciu populácie
- odliv absolventov škôl a mladých ľudí – nedostatok lokálnych pracovných príležitostí
- absencia schváleného územného plánu obce
- slabá konkurencieschopnosť podnikov v obci
- absencia významnejších zamestnávateľov priamo v obci, vysoká miera dochádzania za prácou
- nedostatočne rozvinutá technická a dopravná infraštruktúra (stav miestnych ciest a chodníkov na vybraných úsekoch; nedostatočné parkovacie kapacity pri kultúrnom dome; absencia cyklistických komunikácií do susedných obcí; stav verejného osvetlenia; verejný bezpečnostný kamerový systém)
- absencia verejnej kanalizácie, ČOV a ekodvora
- nedostatočná kvalita vybraných prvkov miestnej občianskej miestnej infraštruktúry (absencia kvalitných a bezpečných športovísk)
- obmedzená dostupnosť niektorých verejných služieb a zariadení priamo v obci

### ***Hlavné faktory rozvoja:***

- zachovaná prírodná krajina a poľnohospodársky charakter územia
- prírodné krásy vhodné na rozvoj turizmu
- silná miestna identita, jazyková a kultúrna rozmanitosť
- potenciál pre rozvoj bývania a stabilizáciu populácie – udržanie a prilákanie obyvateľov, predovšetkým mladých rodín, prostredníctvom cenovo dostupného bývania a kvalitného životného prostredia
- zvýšenie podielu zelene a zadržiavania dažďovej vody v intraviláne – príjemné prostredie pre život človeka
- zodpovedné nakladanie s odpadmi a environmentálna osвета pre obyvateľov
- atraktívne turistické ciele v obci a jej okolí
- blízkosť obce k hlavným turistickým atrakciám (Bratislava, Dunajská Streda, Veľký Meder, Trnava) umožňujúci prílev turistov do obce
- dobré príležitosti pre cezhraničnú spoluprácu v rôznych oblastiach
- modernizácia cestnej siete a chodníkov v rámci obce
- napojenie na regionálnu cykloinfraštruktúru
- blízkosť hlavného mesta SR – Bratislava
- dobrá spolupráca aktérov regionálneho rozvoja v rámci Združenia obcí Mikroregión Klátovské rameno
- zabezpečenie inkluzívnych sociálnych služieb pre všetky vekové skupiny
- adaptácia na klimatické zmeny

## ***B – Strategická časť***

Strategická časť obsahuje stratégiu rozvoja obce pri zohľadnení jej vnútorných špecifik a určí hlavné ciele a priority rozvoja obce pri rešpektovaní princípov regionálnej politiky s cieľom dosiahnutia vyváženého udržateľného rozvoja územia. Táto časť obsahuje aj strategickú víziu obce, prehľad strategických prioritných oblastí, strategických prioritných rozvojových oblastí, strategických cieľov a opatrení v jednotlivých politikách – oblastiach rozvoja (hospodárska, sociálna, environmentálna).

*Pri spracovaní tohto dokumentu boli plno akceptované najvýznamnejšie rozvojové dokumenty týkajúce sa územia obce – (Vízia a stratégia rozvoja Slovenska do roku 2030 – dlhodobá stratégia udržateľného rozvoja Slovenskej republiky – Slovensko 2030, Národná stratégia regionálneho rozvoja Slovenskej republiky, Strategický plán Spoločnej poľnohospodárskej politiky na roky 2023 – 2027, Program Slovensko 2021 – 2027, Plán obnovy a odolnosti Slovenskej republiky, Program hospodárskeho rozvoja a sociálneho rozvoja Trnavského samosprávneho kraja 2023 – 2030, Koncepcia rozvoja sociálnych služieb na území Trnavského samosprávneho kraja 2023 – 2030, Územný plán regiónu Trnavského samosprávneho kraja, Stratégia rozvoja zdravotníctva na území Trnavského samosprávneho kraja v rokoch 2023 – 2027, Stratégia rozvoja kultúry na území Trnavského samosprávneho kraja v rokoch 2023 – 2027, Plán udržateľnej mobility Trnavského samosprávneho kraja, Nízkouhlíková stratégia Trnavskej župy, Partnerská dohoda Slovenskej republiky na roky 2021 – 2027 atď.), ako aj zákon č. 539/2008 o podpore regionálneho rozvoja.*

*Zákon č. 539/2008 o podpore regionálneho rozvoja definuje Program hospodárskeho rozvoja a sociálneho rozvoja obce nasledovne v § 8:*

*Program rozvoja obce*

*(1) Program rozvoja obce je strednodobý rozvojový dokument, ktorý je vypracovaný v súlade s cieľmi a prioritami ustanovenými v národnej stratégii a zohľadňuje ciele a priority ustanovené v programe rozvoja vyššieho územného celku, na území ktorého sa obec nachádza, a je vypracovaný podľa záväznej časti územnoplánovacej dokumentácie obce.*

*(2) Vypracovanie programu rozvoja obce zabezpečuje obec pri uplatnení partnerstva.*

*(3) Program rozvoja obce vytvorený v rámci partnerstva pozostáva z*

*a) analytickej časti, ktorá obsahuje komplexné hodnotenie a analýzu východiskovej situácie obce, odhad jej budúceho vývoja, možné riziká a ohrozenia vo väzbe na existujúce stratégie a koncepcie a využívanie vnútorného potenciálu územia, jeho limitov a rozvoja, definovanie podmienok udržateľného rozvoja obce,*

*b) strategickej časti, ktorá obsahuje stratégiu rozvoja obce pri zohľadnení jej vnútorných špecifik a určí hlavné smery, priority a ciele rozvoja obce rešpektovaním princípov regionálnej politiky s cieľom dosiahnutia vyváženého udržateľného rozvoja územia,*

*c) programovej časti, ktorá obsahuje najmä zoznam opatrení a aktivít na zabezpečenie realizácie programu rozvoja obce,*

*d) realizačnej časti, ktorá je zameraná na popis postupov inštitucionálneho zabezpečenia formou partnerstva a organizačné zabezpečenie realizácie programu rozvoja obce, systém monitorovania a hodnotenia plnenia programu rozvoja obce s ustanovením merateľných ukazovateľov, vecný a časový harmonogram realizácie programu rozvoja obce formou akčných plánov,*

e) finančnej časti, ktorá obsahuje finančné zabezpečenie jednotlivých opatrení a aktivít, inštitucionálnej a organizačnej stránky realizácie programu rozvoja obce.

(4) Aktualizácia programu rozvoja obce sa vypracúva podľa potreby.

(5) Program rozvoja obce a jeho aktualizáciu schvaľuje obecné zastupiteľstvo.

(6) Schválenie programu rozvoja obce a príslušnej územnoplánovacej dokumentácie, ak jej spracovanie vyžaduje osobitný predpis, je podmienkou na predloženie žiadosti obce o poskytnutie dotácie zo štátneho rozpočtu a z doplnkových zdrojov podľa § 4 ods. 2.

Pôsobnosť obcí pri podpore regionálneho rozvoja zákon č. 539/2008 o podpore regionálneho rozvoja definuje nasledovne v § 12:

Obec vo svojej pôsobnosti na účely podpory regionálneho rozvoja

a) analyzuje a hodnotí úroveň rozvoja svojho územia a jeho častí, zabezpečuje jeho trvalo udržateľný hospodársky rozvoj, sociálny rozvoj a územný rozvoj,

b) zabezpečuje a koordinuje vypracovanie a realizáciu programu hospodárskeho rozvoja a sociálneho rozvoja obce, pravidelne ho monitoruje a každoročne vyhodnocuje jeho plnenie, zabezpečuje súlad programu hospodárskeho rozvoja a sociálneho rozvoja obce s územnoplánovacou dokumentáciou, ak jej spracovanie vyžaduje osobitný predpis,

c) spolupracuje s vyšším územným celkom, na území ktorého sa obec nachádza, na príprave a realizácii programu hospodárskeho rozvoja a sociálneho rozvoja vyššieho územného celku a na účely evidencie poskytuje vyššiemu územnému celku program hospodárskeho rozvoja a sociálneho rozvoja obce,

d) podieľa sa na plnení úloh, ktoré súvisia so zameraním podpory regionálneho rozvoja podľa § 3, v spolupráci s ministerstvom a ostatnými sociálno-ekonomickými partnermi, ktorí sa nachádzajú na území obce,

e) vytvára podmienky na vznik a rozvoj územnej spolupráce a partnerstiev,

f) spolupracuje s ďalšími obcami, regiónmi a územnými celkami alebo s orgánmi iných štátov, ktoré plnia funkcie územnej samosprávy,

g) podporuje rozvoj podnikateľských aktivít potrebných na rozvoj obce.

Stratégia, priority a ciele obce Horné Mýto vychádzajú z cieľov Partnerskej dohody Slovenskej republiky na roky 2021 – 2027:

Oblasti podpory v celi politiky „Inteligentnejšia Európa“

- Podpora opatrení na rozšírenie výskumných a inovačných kapacít a využívania pokročilých technológií
- Podpora budovania ľudských zdrojov vo výskume a vývoji
- Podpora budovania a modernizácie centrálnej infraštruktúry pre výskum a vývoj
- Podpora účasti slovenských subjektov v Európskom výskumnom a inovačnom priestore
- Využívanie výhod digitalizácie pre občanov, podniky a vlády
- Podpora rozvoja digitálneho a údajového hospodárstva a digitálna transformácia širšej ekonomiky, výskum a vývoj a aplikovanie moderných technológií s cieľom zvyšovať inovatívnu výkonnosť Slovenska a eliminovanie negatívneho dopadu digitalizácie na spoločnosť
- Modernizácia poskytovania verejných služieb
- Podpora budovania inteligentných regiónov a miest
- Podpora digitálnej pripojiteľnosti

- Posilnenie rastu a konkurencieschopnosti najmä malých a stredných podnikov, vrátane produktívnych investícií
- Podpora malého a stredného podnikania – Internacionalizácia malého a stredného podnikania
- Podpora sieťovania podnikateľských subjektov
- Rozvoj zručností pre inteligentnú špecializáciu, priemyselnú transformáciu a podnikanie – ľudské zdroje pre inovatívne Slovensko a EÚ
- Podpora kvality terciárneho vzdelávania orientovaného na pracovný trh
- Digitálne a podnikateľské zručnosti

#### Oblasti podpory v cieľi politiky „Ekologickejšia nízkouhlíková Európa“

- Podpora opatrení na zlepšovanie energetickej efektívnosti a zníženia emisií skleníkových plynov
- Podpora využívania energie z obnoviteľných zdrojov
- Rozvoj inteligentných energetických systémov, sietí a uskladnenia mimo TEN-e
- Podpora adaptácie na zmenu klímy, prevencie rizík a odolnosti voči katastrofám
- Zlepšenie kvality vôd a stavu v zásobovaní vodou a čistení odpadových vôd
- Prechod na obehové hospodárstvo s dôrazom na odpadové hospodárstvo
- Zlepšenie ochrany prírody, krajiny, biodiverzity a ekosystémových služieb
- Zabezpečenie prieskumu, sanácie a monitorovania environmentálnych záťaží
- Zlepšenie kvality ovzdušia
- Podpora udržateľnej multimodálnej mobility

#### Oblasti podpory v cieľi politiky „Prepojenejšia Európa“

- Cestná doprava
  - Dobudovanie diaľničných spojení TEN-T
  - Výstavba rýchlostných ciest
  - Modernizácia a výstavba ciest I. triedy vrátane modernizácie mostov
  - Zlepšenie regionálnej dopravnej obslužnosti
- Železničná doprava
  - Modernizácia železničnej infraštruktúry zaradenej do siete TEN-T a železničných uzlov
  - Podpora regionálnej železničnej dopravy
- Vodná doprava
  - Modernizácia infraštruktúry vodnej dopravy zaradenej do TEN-T
  - Pomoc prevádzkovateľom plavidiel vnútrozemskej plavby pri zavádzaní technológií ekologizácie plavidiel

#### Oblasti podpory v cieľi politiky „Sociálnejšia Európa“

- Adaptabilný a prístupný trh práce
- Kvalitné inkluzívne vzdelanie
- Záruka pre mladých
- Aktívne začlenenie a dostupné služby
- Potravinová a materiálna deprivácia
- Sociálne inovácie a experimenty

#### Oblasti podpory v cieľi politiky „Európa bližšie k občanom“

- Budovanie administratívnych a analyticko-strategických kapacít miestnych a regionálnych orgánov
- Prevencia negatívnych spoločenských javov a vytváranie bezpečného fyzického prostredia obcí, miest a regiónov
- Regionálna a miestna infraštruktúra pre pohybové aktivity a voľný čas
- Zlepšovanie manažmentu, služieb a infraštruktúry podporujúcich kultúrne dedičstvo, komunitný rozvoj a udržateľný cestovný ruch

Oblasti podpory v ciele politiky „Fond spravodlivej transformácie (FST)“

- Umožniť regiónom a ľuďom riešiť sociálne, zamestnanecké, hospodárske a environmentálne vplyvy prechodu k cieľu Únie v oblasti klímy a klimaticky neutrálneho hospodárstva do roku 2050 na základe Parížskej dohody

Centrálnym pilierom stratégie Slovensko 2030, v súlade s globálnou Agendou 2030, ako aj s Európskou zelenou dohodou je udržateľnosť: dôraz na ochranu životného prostredia na Slovensku, strategické plánovanie a udržateľný rozvoj, zosúladenie priorít s rozvojovým potenciálom regiónov a rozvoj priemyslu založeného na zelenej transformácii a vysokej pridanej hodnote, automatizácii, trhových službách, digitálnej ekonomike, inováciách a výskume a vývoji. Princípmi Slovensko 2030 sú:

- environmentálna a hospodárska udržateľnosť,
- kvalita života ako rozhodujúci faktor verejných politík,
- efektívnosť, synergia, subsidiarita, sebestačnosť a integrácia,
- dôraz na priority.

Tento programový dokument plne zohľadňuje *horizontálne priority*, ktoré sú svojím charakterom a vplyvmi prierezovými témami všetkých priorít a budú rešpektované pri každom projekte/skupine projektov operačných programov, bez ohľadu na podporovanú tému alebo územie.

Cezhraničná spolupráca je jedným z dvoch cieľov politiky súdržnosti. Zameriava sa na riešenie spoločných výziev, ktoré členské štáty spoločne identifikovali v pohraničných regiónoch, a na využívanie nevyužitého potenciálu rastu. Predmetný pohraničný región prechádza od vstupu do EÚ dynamickým procesom otvárania. V dôsledku toho sa výrazne zlepšili sociálne a ekonomické vzťahy pohraničných obcí a miest. Obec Horné Mýto plánuje realizáciu viacerých projektov v rámci cezhraničnej spolupráce medzi obcami a mestami Slovenska, Česka, Maďarska, Rumunska, Srbska a Ukrajiny i ďalších krajín EÚ. V prípade obce Horné Mýto ideálne zdroje predstavujú viaceré cezhraničné programy na zvýšenie kvality života v pohraničí:

- Interreg VI-A Slovensko – Maďarsko 2021 – 2027 [<https://www.skhu.eu/>],
- Interreg VI-A Slovensko – Česko 2021 – 2027 [<https://www.sk-cz.eu/sk/>],
- Interreg VI-A Slovensko – Rakúsko 2021 – 2027 [<https://www.sk-at.eu/sk/>].

Ďalší rozvoj obce môže byť podporený aj z Programu občania, rovnosť, práva a hodnoty (Citizens, Equality, Rights and Values Programme [CERV – <https://ec.europa.eu/info/departments/justice-and-consumers/justice-and-consumers-funding-tenders/funding-programmes/citizens-equality-rights-and-values-programme>]), ktorého cieľom je chrániť a podporovať práva a hodnoty zakotvené v zmluvách EÚ a v Charte základných práv, a to najmä podporou organizácií občianskej spoločnosti pôsobiacich na miestnej, regionálnej, vnútroštátnej a nadnárodnej úrovni. Cieľom programu je podporovať a

rozvíjať otvorené, demokratické, rovnocenné a inkluzívne spoločnosti založené na právach vychádzajúce zo zásad právneho štátu. Zahŕňa to dynamickú a silnú občiansku spoločnosť, ktorá podporuje demokratickú, občiansku a spoločenskú účasť obyvateľov a rozvíja bohatú rozmanitosť európskej spoločnosti na základe našich spoločných hodnôt, našej spoločnej histórie a pamäte.

### Územný plán obce

Územné plánovanie patrí k dôležitým nástrojom rozvoja sídiel. Územnoplánovacia dokumentácia komplexne rieši priestorové usporiadanie a funkčné využívanie územia, zosúladzuje záujmy a činnosti ovplyvňujúce územný rozvoj, životné prostredie a ekologickú stabilitu a ustanovuje regulatívy priestorového usporiadania a funkčného využívania územia. Zákon č. 200/2022 Z. z. Zákon o územnom plánovaní upravuje územné plánovanie, pôsobnosť orgánov územného plánovania, práva a povinnosti fyzických osôb a právnických osôb v územnom plánovaní a informačný systém územného plánovania a výstavby. Územným plánovaním je súbor činností, ktorými sa určuje a reguluje priestorové usporiadanie územia, funkčné využívanie územia a zabezpečuje sa udržateľný územný rozvoj za podmienok dodržania ochrany životného prostredia, ochrany prírody a krajiny, ochrany historického a kultúrneho dedičstva a ochrany verejného zdravia, obrany štátu, bezpečnosti štátu, hospodárskeho rozvoja, sociálneho rozvoja, sociálnej súdržnosti a územnej súdržnosti.

Obec Horné Mýto v súčasnosti nemá vypracovaný a schválený Územný plán obce, avšak aktuálne už prebieha proces jeho vypracovania s cieľom zabezpečiť systematické a udržateľné usmerňovanie územného rozvoja (obstarávanie nového územného plánu bolo schválené uznesením obecného zastupiteľstva č. 3/2022 zo dňa 20. 12. 2022). Územný plán bude predstavovať základný nástroj pre efektívne plánovanie rozvojových aktivít, koordináciu investičných zámerov a ochranu prírodných, kultúrnych a poľnohospodárskych hodnôt územia. Vypracovanie tohto dokumentu je kľúčové pre zabezpečenie dlhodobého rozvojového smerovania obce.

Strategický program a akčný plán Programu hospodárskeho rozvoja a sociálneho rozvoja obce Horné Mýto na roky 2025 – 2030 sú v súlade s globálnym cieľom, strategickými cieľmi a prioritami koncepcie rozvoja sociálnych služieb na území Trnavského samosprávneho kraja 2023 – 2030 a Programu hospodárskeho a sociálneho rozvoja Trnavského samosprávneho kraja 2023 – 2030.

Na obdobie r. 2023 – 2030 si Trnavský samosprávny kraj zdefinoval nasledovnú Víziu rozvoja

„Konkurencieschopný a všestranne rozvinutý kraj využívajúci efektívne prírodné, kultúrne a ľudské zdroje so zameraním na zvyšovanie kvality života občanov a ochranu životného prostredia s dôrazom na dosiahnutie klimateckej neutrality a zastavenie straty biodiverzity.“

## Štruktúra priorít Programu hospodárskeho a sociálneho rozvoja Trnavského samosprávneho kraja 2023 – 2030

<i>Priorita 1: Rozvoj inováčného a udržateľného hospodárstva kraja</i>	<i>Priorita 2: Zvyšovanie kvality životného prostredia a adaptability na zmenu klímy</i>	<i>Priorita 3: Zvyšovanie kvality života občanov v udržateľne sa rozvíjajúcom regióne</i>
<p>Opatrenia v prioritě 1 sa zameriavajú na posilňovanie hospodárstva prostredníctvom regionálnej, nadregionálnej a cezhraničnej spolupráce s identifikovanými aktérmi v regionálnej inováčnej schéme na území Trnavského samosprávneho kraja ako budúcej platformy poskytujúcej priestor na sieťovanie inovatívnych aktérov. Výsledky tejto platformy by mali byť spropagované s cieľom zvýšenia povedomia a udržateľnosti budúcej funkčnej inováčnej schémy regiónu. Dôležitú úlohu zohráva aj akademický sektor a odborné vzdelávanie, a to vrátane duálneho a celoživotného vzdelávania, ako súčasť technologického transferu a šírenia inovácií. Opatrenia sa zamerajú taktiež na posilnenie väzieb medzi podnikmi a verejným sektorom s cieľom podpory sociálnej politiky podnikov, aby sa zlepšili podmienky pre zamestnancov vrátane zvýšenia miezd pracovníkov najmä v podnikoch s vysokou produktivitou. Zároveň bude podporená sebestačnosť prostredníctvom podpory lokálneho hospodárstva zmiernením fluktuácie ľudských zdrojov a rozvojom zdrojov regiónu.</p>	<p>Hlavným cieľom priority 2 je zabezpečenie ochrany, tvorby a udržateľného využívania lokálnych zdrojov a revitalizácie krajiny so zabezpečením spolupráce na regionálnej, nadregionálnej a cezhraničnej úrovni aj s dôrazom na integrovaný vodný manažment a zvýšenie ochrany významných zdrojov pitnej vody. V rámci podpory využívania prírodných zdrojov v krajine je dôležitá podpora ekosystémových služieb prírode blízkeho hospodárenia, zlepšenie kvality ovzdušia a posilňovanie a budovanie zelenej a modrej infraštruktúry. Významným cieľom je podpora adaptačných a eliminačných opatrení v súvislosti zmiernenia vplyvov zmeny klímy na krajinu, podpora prechodu na nízkoemisnú ekonomiku, ako aj zlepšovanie životného prostredia vrátane zlepšenia kvality života.</p>	<p>Tretia priorita sa zameriava na zabezpečenie kvalitného prostredia pre občanov, ktorá má byť poskytovaná prostredníctvom dostupnej a kvalitnej infraštruktúry a ponúkaných služieb na území Trnavského samosprávneho kraja, ale aj na území medziregionálnej alebo cezhraničnej spolupráce. Na mnohé aspekty života majú vplyv verejne prospešné služby, ktoré sú vnímané najmä v prípade ich nedostatku. Nadregionálny vplyv na kvalitu života obyvateľov a návštevníkov TTSK má doprava vrátane osobnej i nákladnej dopravy, pričom pre budúci rozvoj v tejto oblasti hrá dôležitú úlohu podpora nemotorovej dopravy a integrácia dopravných systémov s cieľom zlepšenia regionálnej obslužnosti vo verejnej osobnej doprave, ale aj podpora multimodálneho dopravného systému v nákladnej doprave. S rozvojom IoT technológií bude mať významný vplyv rozhodovanie na základe získavaných a spracovávaných údajov v zmysle SMART prístupu, a to najmä do procesov rozhodovania vo verejnej správe, ale aj v oblasti dopravy, školstva, energetiky, ale postupne aj do zdravotníctva a sociálnej starostlivosti pod vplyvom pandémie COVID-19. V oblasti zlepšenia dostupnosti a kvality služieb občianskej vybavenosti sa opatrenia zamerajú aj na podporu budovania komplexnej siete sociálnych služieb na komunitnej báze, na rozvoj infraštruktúry a vybavenosti zdravotných, na rozvoj vzdelávacích inštitúcií a na podporu rozvoja infraštruktúry a služieb v oblastiach športu, zdravého životného štýlu a voľnočasových aktivít. Na zvýšenie kvality zdravotnej starostlivosti je potrebné zvyšovať využívanie poznatkov z výskumu a vývoja a neustále modernizovať infraštruktúru a vybavenie. Obdobne aj v oblasti vzdelávania bude potrebné sa zamerať na stabilizáciu a dlhodobý rozvoj kvalifikovaných odborných kapacít, ktoré svojou činnosťou a kvalitou priamo ovplyvňujú verejnoprospešné služby na ďalšie roky. V oblasti kultúry sa opatrenia zamerajú na budovanie, rekonštrukciu, modernizáciu a zavádzanie moderných technológií v rámci kultúrnych a osvetových zariadení. Zabezpečenie dostupného bývania s cieľom zabezpečenia udržateľnosti a efektivity existujúcej sociálnej, technickej a dopravnej infraštruktúry taktiež patrí do tejto priority.</p>

Zdroj: Program hospodárskeho a sociálneho rozvoja Trnavského samosprávneho kraja 2023 – 2030

Hlavný cieľ Programu hospodárskeho a sociálneho rozvoja  
Trnavského samosprávneho kraja 2023 – 2030

„Mobilizácia vnútorných zdrojov regiónu na zabezpečenie udržateľného rozvoja v rozvíjajúcom sa regióne prosperujúceho ekonomického a sociálneho prostredia pri zachovaní prírodných a kultúrnych hodnôt.“

Nízkouhlíková stratégia Trnavskej župy (schválená v roku 2022) definuje nasledovnú víziu pre TTSK: „Konkurencieschopný a všestranne rozvinutý kraj efektívne využívajúci všetky zdroje pri zachovaní prírodných, kultúrnych a historických hodnôt, pamiatok, kvality života a životného prostredia. Mobilizácia vnútorných zdrojov regiónu a získanie mimoregionálnych zdrojov pre realizovanie zámerov spejúcich k rozvoju kraja. Kraj so zregenerovanou urbanizovanou, lesnou a poľnohospodárskou krajinou tak, aby bola zabezpečená energetická, environmentálna, sociálna, potravinová, vodná a klimatická bezpečnosť ekonomicky prosperujúceho kraja.“ Tento strategický dokument zároveň definuje nasledovný globálny cieľ: „Na území pod správou TTSK znížiť emisie CO<sub>2</sub> do roku 2030 o 40 %.“ Piliere podporujúce tento globálny cieľ:

- aplikácia smart riešení,
- zvýšenie podielu obnoviteľných zdrojov energie,
- zlepšenie energetickej efektívnosti,
- odolnosť a schopnosť adaptácie súvisiacej s klimatickými zmenami.

*Agenda 2030* pre udržateľný rozvoj (OSN 2015) je kľúčovou agendou pre zabezpečenie globálneho udržateľného rozvoja. Jej transformačný charakter je vyjadrený v 17 cieľoch udržateľného rozvoja (Sustainable Development Goals – SDGs). Slovensko si v roku 2018 zvolilo taký prístup k národnej implementácii Agendy 2030, ktorý 17 cieľov udržateľného rozvoja premietol na národnú úroveň prostredníctvom šiestich *Národných priorít implementácie Agendy 2030*, schválených Vládou SR v roku 2018. Ide o nasledujúce priority: – Vzdelanie pre dôstojný život – Smerovanie k znalostnej a environmentálne udržateľnej ekonomike pri demografických zmenách a meniacom sa globálnom prostredí – Znižovanie chudoby a sociálna inklúzia – Udržateľné sídla, regióny a krajina v kontexte zmeny klímy – Právny štát, demokracia a bezpečnosť – Dobré zdravie. Rozvojová vízia obce Horné Mýto na roky 2025 – 2030 sleduje aj vyššie uvedené Národné priority implementácie Agendy 2030.

Rozvojová vízia obce Horné Mýto na roky 2025 – 2030 je v súlade s *Víziou a stratégiou rozvoja Slovenska do roku 2030 – dlhodobou stratégiou udržateľného rozvoja Slovenskej republiky – Slovensko 2030*. Princípmi *Slovensko 2030* sú:

- environmentálna a hospodárska udržateľnosť,
- kvalita života ako rozhodujúci faktor verejných politík,
- efektívnosť, synergia, subsidiarita, sebestačnosť a integrácia,

- o dôraz na priority.

Zámerom tejto kapitoly je identifikácia prioritných rozvojových oblastí obce a zároveň stanovenie strategických cieľov, priorít a opatrení predstavujúcich rozvojovú stratégiu obce nadväzujúcu na výsledky komplexného auditu rozvojového potenciálu záujmového územia, na SWOT analýzu a na vyššie uvedené programové dokumenty.

Globálnym cieľom Programu hospodárskeho rozvoja a sociálneho rozvoja obce Horné Mýto na roky 2025 – 2030 je podporiť vyvážený rozvoj v obci prostredníctvom postupného zvyšovania jej konkurencieschopnosti. Strategickým cieľom obce je vytvorenie vhodného sociálnoekonomického a trvalo udržateľného prostredia, ktoré bude podporovať vlastné úsilie a výkony obyvateľov pri tvorbe pracovných príležitostí, povedie jednotlivcov k dobrovoľnej zodpovednosti o sociálne slabších a o životné prostredie.

Cieľom rozvojovej stratégie je vybudovať prítiažlivú obec pre vlastných obyvateľov, ako aj pre návštevníkov obce, zlepšiť občiansku a technickú infraštruktúru obce, zlepšiť súčasný stav životného prostredia v obci, zviditeľniť obec pre potenciálnych turistov a potenciálnych podnikateľov, a tým aj posilniť miestnu ekonomiku.

**Vychádzajúc z analýzy existujúceho stavu hospodárskych a sociálnych podmienok v obci boli identifikované nasledovné strategické prioritné rozvojové oblasti obce:**

- **Strategická prioritná rozvojová oblasť č. 1: Trvalo udržateľný ekonomický rozvoj obce**
- **Strategická prioritná rozvojová oblasť č. 2: Inkluzívna, sociálna, vzdelaná, zdravá a kultúrna obec s modernou občianskou infraštruktúrou**
- **Strategická prioritná rozvojová oblasť č. 3: Udržateľná dopravná a technická infraštruktúra**
- **Strategická prioritná rozvojová oblasť č. 4: Rozvoj bývania a bytového fondu obce**
- **Strategická prioritná rozvojová oblasť č. 5: Ochrana životného prostredia a realizácia adaptačných a mitigačných opatrení zameraných na zmenu klímy**
- **Strategická prioritná rozvojová oblasť č. 6: SMART Horné Mýto**

*Strategický cieľ v hospodárskej oblasti: Trvalo udržateľný hospodársky rozvoj založený na miestnych zdrojoch.*

*Strategický cieľ v sociálnej oblasti: Kvalitné a inkluzívne sociálne služby zabezpečujúce spokojnosť občanov.*

*Strategický cieľ v environmentálnej oblasti: Kvalitné životné prostredie v obci Horné Mýto.*

## **Strategická vízia obce Horné Mýto**

Strategická rozvojová vízia pre obec je ambicióznym plánom, ktorý si kladie za cieľ vytvoriť prosperujúcu, udržateľnú a inkluzívnu komunitu, ktorá je pripravená čeliť výzvam 21. storočia, zatiaľ čo si zachováva svoju jedinečnú identitu a bohaté dedičstvo.

Riadiaci výbor, pracovné skupiny – tímy logistickej podpory a Tím pre koordináciu participatívnej tvorby a implementácie PHRSR obce Horné Mýto formulovali nasledovnú strategickú víziu obce Horné Mýto a strategický cieľ obce Horné Mýto. Rozvojová vízia na roky 2025 – 2030 je navrhnutá tak, aby zabezpečila udržateľný rozvoj obce, zvýšila kvalitu života jej obyvateľov a zachovala jej jedinečný charakter a prírodné dedičstvo. Vízia sa opiera o štyri základné piliere:

- ⇒ udržateľný ekonomický rast,
- ⇒ posilnenie komunitného života,
- ⇒ ochrana prírodného prostredia,
- ⇒ modernizácia technickej a dopravnej infraštruktúry, smart rozvoj.

Obec Horné Mýto stojí pred mnohými výzvami, ale zároveň má unikátne príležitosti na udržateľný rozvoj, ktorý môže zlepšiť život obyvateľov a zabezpečiť prosperitu pre budúce generácie. PHRSR obce Horné Mýto sa zameriava na komplexné využitie lokálnych zdrojov, zlepšenie infraštruktúry, rozvoj ekonomiky, vzdelávanie, sociálnu inklúziu, ochranu životného prostredia a kultúrne dedičstvo. Cieľom je vytvoriť dynamickú, udržateľnú a vzájomne prepojenú komunitu, ktorá je rezistentná voči ekonomickým a environmentálnym výzvam.

### Strategická vízia obce Horné Mýto

*Obec Horné Mýto sa chce stať modernou, atraktívnou a ekologicky udržateľnou vidieckou obcou, ktorá ponúka kvalitné podmienky pre život všetkých generácií. Víziou obce je budovať prostredie, kde sa spája funkčná infraštruktúra so silným komunitným životom, kde sú dostupné verejné služby, rozvíja sa miestna ekonomika a kde sú rešpektované a podporované miestne tradície, prírodné hodnoty a kultúrne dedičstvo. Obec si kladie za cieľ byť otvorenou, inkluzívnou a spolupracujúcou samosprávou, ktorá aktívne reaguje na potreby obyvateľov a zároveň vytvára podmienky pre udržateľný rozvoj a medziodbornú spoluprácu v prospech svojich občanov aj budúcich generácií. Horné Mýto chce byť obcou, kde sa dobre žije, kde ľudia cítia spolupatričnosť a kde sa rešpektujú hodnoty Európskej únie. Strategická vízia smeruje k tomu, aby obec bola klimaticky zodpovedná, hospodársky životaschopná, sociálne spravodlivá a verejne dobre spravovaná.*

Táto rozvojová vízia pre obec Horné Mýto predstavuje integrovaný prístup, ktorý zahŕňa zlepšenie infraštruktúry, podporu miestneho hospodárstva, rozvoj sociálnych služieb, ochranu životného prostredia a posilnenie komunitného života. Vízia stanovuje cestu k prosperujúcej, udržateľnej a inkluzívnej komunite, ktorá ctí svoje korene zároveň, ako sa pozerá dopredu do budúcnosti. Jej realizáciou sa obec stane vzorom pre udržateľný rozvoj, kde sa kvalita života neustále zvyšuje v harmónii s prírodným prostredím a kde každý občan má príležitosť prispieť k spoločnému dobru.

## **Strategický cieľ obce Horné Mýto**

**Podporiť trvalo udržateľný rozvoj obce Horné Mýto prostredníctvom zvyšovania kvality života obyvateľov, modernizácie infraštruktúry, podpory miestnej ekonomiky, ochrany životného prostredia a rozvoja komunitného života s dôrazom na zachovanie miestnej identity a inkluzívny prístup k verejným službám.**

K dosiahnutiu strategického cieľa obec plánuje využiť kombináciu verejných a súkromných zdrojov financovania, podporu zo strany EÚ fondov a aktívne zapojenie miestnej komunity do rozhodovacích procesov. Strategické partnerstvá s neziskovými organizáciami, vzdelávacími inštitúciami a súkromným sektorom pomôžu pri realizácii konkrétnych projektov a iniciatív.

## ***C – Programová časť***

Programová časť obsahuje strategické prioritné rozvojové oblasti obce, definovanie strategických cieľov pri jednotlivých prioritných oblastiach, priority, zoznam opatrení a aktivít na zabezpečenie realizácie programu rozvoja obce. Program obsahuje podrobnejšie rozpracovanie strategických cieľov v hospodárskej, sociálnej a environmentálnej politike na úroveň opatrení a aktivít.

### **Strategické prioritné rozvojové oblasti, ciele, opatrenia, aktivity**

- **Strategická prioritná rozvojová oblasť č. 1: Trvalo udržateľný ekonomický rozvoj obce**

*Strategický cieľ: Zabezpečiť trvalo udržateľný hospodársky rast v miestnej ekonomike a v okolí obce, ktorý je základom hospodárskeho a sociálneho postavenia obyvateľov obce. Podpora multifunkčného poľnohospodárstva, priemyslu a služieb – vrátane cestovného ruchu ako perspektívneho hospodárskeho odvetvia obce. Zvýšenie atraktivity obce pre malých a stredných podnikateľov, zvýšenie zamestnanosti obyvateľov obce. Posilnenie cezhraničnej a medzinárodnej spolupráce na zhodnocovanie vnútorného potenciálu v prospech ďalšieho vyváženého rozvoja územia.*

Cieľ 1: Zvýšiť ekonomickú atraktívnosť obce, zvýšiť podiel malých a stredných podnikateľov v lokálnej ekonomike

*Opatrenie 1.1: Podpora tradičných remesiel a rozvoj inovatívneho podnikania, posilnenie miestnych malých a stredných podnikateľov*

Aktivity:

- Podpora zvýšenia konkurencieschopnosti miestnych malých a stredných podnikateľov
- Podpora diverzifikácie lokálnej ekonomiky – podpora nových ekonomických odvetví (napr. kreatívneho priemyslu) popri tradičných (napr. poľnohospodárstvo) a efektívne využívanie komparatívnych výhod obce
- Zintenzívnenie spolupráce s aktérmi hospodárskeho života doma i v zahraničí, vytváranie partnerstiev

Cieľ 2: Rast zamestnanosti založený na kvalifikovanej a flexibilnej pracovnej sile, rozvoj inkluzívneho trhu práce a rovnosti príležitostí pre zvýšenie životnej úrovne obyvateľov obce

*Opatrenie 2.1: Podpora celoživotného vzdelávania, podpora rastu zamestnanosti a vytvárania nových pracovných miest v obci*

Aktivity:

- Podpora rekvalifikačných kurzov a vzdelávacích programov poskytujúcich rôzne kvalifikácie s ohľadom na dynamiku trhu práce
- Podpora programov na elimináciu prejavov diskriminácie na trhu práce postavenej na akomkoľvek základe

### Cieľ 3: Cezhraničná spolupráca

*Opatrenie 3.1: Podpora vytvárania nových cezhraničných a medzinárodných partnerstiev*

#### Aktivity:

- Realizácia projektov v cezhraničnej a medzinárodnej spolupráci
- Udržiavať existujúce a vytvárať nové partnerské vzťahy
- Využívať pohraničnú lokalizáciu obce a multikultúrny charakter obyvateľstva

### Cieľ 4: Cestovný ruch

*Opatrenie 4.1: Zvýšiť návštevnosť obce, kvalitu a rozsah služieb pre turistov, využívať územie pre rozvoj vhodných foriem cestovného ruchu a zlepšiť marketing obce*

#### Aktivity:

- Účasť obce na projektoch podporujúcich cestovný ruch v danom regióne
- Zvýšenie ponuky vybavenosti obce pre cestovný ruch
- Rozšírenie ponuky cestovného ruchu, podpora rozvoja turistickej infraštruktúry obce
- Podpora budovania zariadení na vidiecky cestovný ruch a agroturistiku
- Rozvoj služieb cestovného ruchu v obci

- **Strategická prioritná rozvojová oblasť č. 2: Inkluzívna, sociálna, vzdelaná, zdravá a kultúrna obec s modernou občianskou infraštruktúrou**

Strategický cieľ: *Zabezpečiť dostupnosť kvalitnej občianskej infraštruktúry v školskej, sociálnej, zdravotnej, športovej a kultúrnej oblasti. Zvýšiť úroveň vzdelania obyvateľstva – vytvoriť kvalitné, otvorené, inkluzívne, atraktívne a flexibilné prostredie pre mládež. Podporiť zvýšenie kultúrnej identity obce, implementácia inovatívnych riešení na zachovanie hodnôt miestneho dedičstva. Podpora športu pre všetkých obyvateľov obce. Optimalizácia a modernizácia zariadení a služieb sociálnej infraštruktúry s dôrazom na individuálny prístup ku klientom. Rozvoj sociálnych služieb a podporu integrácie rôznych skupín obyvateľov do spoločenského života. Zlepšenie sociálnej starostlivosti a služieb pre marginalizované skupiny a deti, podpora sociálneho zapojenia nezamestnaných. Rozvoj aktívneho občianstva. Zvýšenie efektívnosti, flexibility a kvality poskytovaných verejných služieb obecným úradom. Posilnenie miestnej spolupatričnosti obyvateľov obce.*

### Cieľ 1: Skvalitniť a optimalizovať občiansku infraštruktúru obce, zvyšovať úroveň poskytovaných služieb

*Opatrenie 1.1: Budovanie a rozvoj občianskej infraštruktúry*

#### Aktivity:

- Oprava, rekonštrukcia a výstavba objektov občianskej infraštruktúry
- Podpora kultúry, športu, školských a voľnočasových programov
- Podpora programov na ochranu a rozvoj kultúrneho dedičstva s dôrazom na udržanie a posilňovanie miestnej identity

- Zabezpečiť pravidelnú obnovu a modernizáciu stavebno-technického stavu objektov MŠ a modernizáciu ich materiálno-technického vybavenia
- Zlepšiť podmienky na moderné vzdelávanie a prípravu žiakov v súlade s potrebami osobného rozvoja a uplatnenia sa na trhu práce – inovácie vyučovacích procesov – školské zariadenia rešpektujúce individuálne potreby a záujmy žiakov
- Vytvárať podmienky pre rozvoj talentu, nadania a záujmového vzdelávania detí a žiakov
- Zlepšiť dostupnosť voľnočasových aktivít pre deti a mládež
- Podpora zdravého životného štýlu občanov

## Cieľ 2: Inkluzívne, kvalitné a dostupné sociálne služby v obci

### *Opatrenie 2.1: Rozvoj sociálnych služieb*

#### Aktivity:

- Pomoc obyvateľom, ktorí sa ocitli v nepriaznivej sociálnej situácii – poradenstvo v sociálnej oblasti
- Rozšírenie osvetu s protidrogovou a protialkoholickou tematikou
- Koordinovanie poskytovania sociálnej pomoci v obci
- Rozšírenie sociálnej starostlivosti a služieb pre ohrozené, marginalizované skupiny a deti, podpora sociálneho zapojenia ohrozených a marginalizovaných skupín
- Rozvoj sociálnych služieb pre občanov so zdravotným znevýhodnením v prirodzenom domácom prostredí a v komunite
- Vzdelávanie seniorov (napr. podpora rozvoja digitálnych zručností)

## Cieľ 3: Aktívne občianstvo a posilnenie občianskej spoločnosti

*Opatrenie 3.1: Občianska participácia na rozvoji obce. Vytvorenie podmienok na podporu aktívneho občianstva a zvýšenie záujmu obyvateľov obce o verejné dianie. Zapájania sa mladých ľudí, ako aj seniorov do verejného života.*

#### Aktivity:

- Aktívnu účasť obyvateľov vo verejnom živote – realizovanie permanentného dialógu samosprávnych orgánov obce s obyvateľmi, zabezpečiť monitoring občianskych potrieb a dôsledne rešpektovať právo na informovanosť
- Vytvárať podmienky na podporu činnosti mimovládnych organizácií a dobrovoľníckeho sektoru

## Cieľ 4: Dostupná kultúra a kultúrne dedičstvo

### *Opatrenie 4.1: Rozvoj kultúry a ochrana kultúrneho dedičstva*

#### Aktivity:

- Zlepšiť ponuku a propagáciu kultúrnych podujatí v obci
- Organizovanie kultúrnych podujatí k hlbšiemu poznaniu kultúrneho dedičstva
- Podpora talentov v oblasti kultúry
- Využiť kultúrne dedičstvo v ďalšom rozvoji obce
- Zachovať a obnoviť kultúrno-historické pamiatky

- Podpora komunitných programov, ktoré budú rešpektovať a posilňovať kultúrnu identitu všetkých skupín obyvateľov

- **Strategická prioritná rozvojová oblasť č. 3: Udržateľná dopravná a technická infraštruktúra**

Strategický cieľ: *Skvalitniť dopravnú a technickú infraštruktúru v obci. Sieť bezpečných miestnych komunikácií. Podpora udržateľnej mobility. Zvýšenie kvality, bezpečnosti a plynulosti dopravy v obci Horné Mýto a minimalizovať jej negatívny vplyv na obyvateľov a návštevníkov obce. Budovanie bezbariérových prístupov a spojnic medzi komunikáciami a chodníkmi, vstupov do verejných objektov na území obce. Zlepšiť podmienky nemotorovej dopravy a verejnej hromadnej dopravy. Znižovanie ekologickej záťaže z dopravy. Podpora výstavby cyklistických komunikácií. Systematicky znižovať negatívne environmentálne vplyvy dopravy. Zrekonštruovať a rozšíriť vodovodnú sieť v obci – zabezpečiť všetkým obyvateľom prístup k čistej a bezpečnej pitnej vode. Dobudovať chýbajúcu technickú infraštruktúru a inžinierske siete podporujúce kvalitu života obyvateľov i návštevníkov obce, kvalitu životného prostredia a konkurencieschopný, udržateľný socioekonomický rozvoj obce.*

Cieľ 1: Skvalitnenie dopravnej infraštruktúry, podpora nemotorovej dopravy

*Opatrenie 1.1: Rozvoj dopravnej infraštruktúry, zlepšenie bezpečnosti, efektívnosti a udržateľnosti dopravného a technického vybavenia územia*

Aktivity:

- Rekonštrukcia a budovanie miestnych komunikácií
- Budovanie a rozvoj chodníkov v obci
- Zabezpečenie odtoku dažďovej vody z miestnych komunikácií
- Budovanie cyklistickej infraštruktúry (napr. cyklistických komunikácií)

Cieľ 2: Rozvoj technickej infraštruktúry a inžinierskych sietí s cieľom zlepšenia podmienok bývania a zvýšenia kvality života občanov

*Opatrenie 2.1: Rozšírenie a zvýšenie kvality technickej infraštruktúry a inžinierskych sietí s cieľom skvalitnenia životných podmienok obyvateľov obce*

Aktivity:

- Rozšírenie a modernizácia inžinierskych sietí
- Rekonštrukcia a rozšírenie vodovodnej siete v obci
- Vybudovanie verejnej kanalizácie
- Rozšírenie a modernizácia verejného osvetlenia

Cieľ 3: Podpora rozvoja verejnej hromadnej dopravy

*Opatrenie 3.1: Skvalitnenie podmienok cestovania autobusmi*

Aktivity:

- Rekonštrukcia autobusových zastávok

- **Strategická prioritná rozvojová oblasť č. 4: Rozvoj bývania a bytového fondu obce**

Strategický cieľ: *Vytvorenie priťažlivých podmienok bývania v obci. Podpora obnovy obecného nájomného bytového fondu – zlepšovať technický stav existujúcich bytových jednotiek vo vlastníctve obce, vrátane zavádzania energeticky efektívnych riešení. Revitalizácia obytného prostredia pre zlepšenie kvality bývania pre obyvateľov obce. Zabezpečenie vhodných pozemkov pre výstavbu bytov. Vytvoriť podmienky pre kvalitné bývanie reagujúce na potreby a požiadavky obyvateľov obce.*

Cieľ 1: Skvalitňovanie bytovej situácie a zvýšenie kvality stavieb

*Opatrenie 1.1: Podpora rozvoja individuálnej bytovej výstavby a znižovanie spotreby energie budov na bývanie*

Aktivity:

- Podpora zlepšenia dostupnosti stavebných pozemkov s potrebnou technickou infraštruktúrou – príprava lokalít pre bytovú výstavbu
- Rekonštrukcia bytov a domov (najmä v oblasti konštrukcií budov, vykurovacích systémov, prípravy teplej úžitkovej vody a na zvýšenie podielu využívania obnoviteľných a nízkoemisných zdrojov energie, ako aj vo vytváraní riešení podporujúcich prispôsobovanie sa zmene klímy)
- Podpora využitia nástrojov štátnej dotačnej politiky zo ŠFRB, resp. štrukturálnych fondov zo zdrojov Európskej únie na obnovu a modernizáciu existujúceho bytového fondu a tiež na obnovu obytného prostredia

*Opatrenie 1.2: Rozvoj a obnova obecného nájomného bytového fondu*

Aktivity:

- Rekonštrukcia obecného nájomného bytového domu
- Zvýšenie energetickej efektívnosti nájomných bytov
- Príprava a realizácia výstavby nových nájomných bytov

- **Strategická prioritná rozvojová oblasť č. 5: Kvalitné životné prostredie a realizácia adaptačných a mitigačných opatrení zameraných na zmenu klímy**

Strategický cieľ: *Vybudovať moderný a udržateľný verejný kanalizačný systém, ktorý zabezpečí obyvateľom odvod a čistenie odpadových vôd. Budovanie zelenej infraštruktúry, realizácia adaptačných a mitigačných opatrení zameraných na zmenu klímy. Zvyšovanie energetickej efektívnosti budov a podpora prechodu na nízkouhlíkové hospodárstvo. Zvyšovanie podielu využívania alternatívnych a obnoviteľných zdrojov energie. Zníženie energetickej náročnosti verejných budov. Zlepšenie starostlivosti o životné prostredie, znižovanie zaťaženia životného prostredia, budovanie environmentálnej infraštruktúry. Zlepšenie starostlivosti o životné prostredie, znižovanie zaťaženia životného prostredia, skrášlenie vzhľadu obce, podpora environmentálnej výchovy detí predškolského a školského veku i širokej verejnosti. Zachovať úctu k životnému prostrediu nielen na úrovni platných noriem v oblasti životného prostredia, ale hlavne zvyšovať povedomie obyvateľov, aby sami aktívne prispievali k ochrane svojho okolia. Zdokonalenie systému odpadového hospodárstva a manažmentu odpadového hospodárstva. Dobudovanie environmentálnej infraštruktúry na*

*zabezpečenie ochrany zdravia obyvateľstva, minimalizácia množstva produkovaného odpadu s orientáciou na maximálne využitie separácie. Využitie obnoviteľných zdrojov energie. Koordinácia rozvoja priestorového usporiadania a funkčného využitia pozemkov súčasne s riadeným socioekonomickým rozvojom. Zlepšenie vzhľadu obce a dosiahnutie pozitívnych zmien v životnom prostredí obce.*

Cieľ 1: Zlepšenie stavu životného prostredia a podpora investícií na prispôsobovanie sa zmene klímy vrátane ekosystémových prístupov

*Opatrenie 1.1: Využívanie alternatívnych a obnoviteľných zdrojov energie*

Aktivity:

- Budovanie a rozvoj zariadení pre výrobu energie z obnoviteľných zdrojov
- Inštalovanie solárnych kolektorov na výrobu energie na strechách obecných budov s cieľom ich energetickej samostatnosti
- Podpora modernizácie všetkých budov inteligentnými technológiami
- Podpora energeticke efektívnych riešení vo verejnej i súkromnej sfére
- Osveta v oblasti efektívneho využívania energie a využívania obnoviteľných zdrojov energie

*Opatrenie 1.2: Skvalitnenie a rozvoj odpadového hospodárstva v obci*

Aktivity:

- Vybudovanie zberného dvora/ekodvora v obci
- Odstránenie divokých skládok, sanácia vzniknutých environmentálnych záťaží, likvidácia čiernych skládok odpadu
- Rozširovanie a zefektívnenie triedeného zberu odpadu
- Zvyšovanie úrovne odpadového hospodárstva využitím SMART a inovatívnych technológií
- Podpora aktivít zameraných na zhodnocovanie odpadov a znižovanie skládkovaného odpadu

*Opatrenie 1.3: Revitalizácia verejných priestorov a budovanie nových zelených plôch na budovanie odolnosti proti klimatickým zmenám, ako aj proti hrozbám pre zdravie občanov*

Aktivity:

- Revitalizácia a rozšírenie verejnej zelene, verejných plôch
- Vybudovanie a revitalizácia oddychových zón
- Uplatnenie princípov trvalo udržateľného rozvoja pri tvorbe a ochrane živého a neživého prostredia obce
- Obstaranie potrebnej techniky na údržbu plôch verejnej zelene

*Opatrenie 1.4: Ochrana vodných zdrojov územia prostredníctvom rozvoja environmentálnej infraštruktúry*

Aktivity:

- Vybudovanie systému verejnej kanalizácie a ČOV
- Zefektívnenie odvozu splaškových odpadových vôd zo žump občanov

*Opatrenie 1.5: Zníženie negatívnych dôsledkov zmeny klímy, preventívne opatrenia na ochranu pred povodňami spôsobenými privalovými dažďami a adaptáciu obce na klimatické zmeny*

Aktivity:

- Vybudovanie chýbajúcich jarkov, resp. dažďovej kanalizácie
- Vybudovanie ochranného systému na ochranu pred privalovými vodami, vodozádržné opatrenia v obci

*Opatrenie 1.6: Odstraňovanie invázných nepôvodných druhov rastlín a zvýšenie záujmu obyvateľov o ochranu a tvorbu životného prostredia, zlepšenie environmentálneho povedomia a informovanosti obyvateľstva o ochrane prírody a životného prostredia*

Aktivity:

- Upozornenie vlastníkov, správcov a užívateľov pozemkov na území obce na miesta výskytu invázných nepôvodných druhov rastlín
- Informovanie verejnosti o metódach odstraňovania invázných nepôvodných druhov rastlín (napr. kosenie a mulčovanie, vykopávanie, výrub, chemický spôsob likvidácie – postrek celej rastliny herbicídny prípravkom atď.)
- Odstraňovanie invázných nepôvodných druhov rastlín
- Propagácia využívania obnoviteľných prírodných zdrojov a alternatívnych zdrojov energií
- Posilnenie environmentálnej výchovy a vzdelávania, významu ochrany prírody a životného prostredia na MŠ
- Zlepšenie informovanosti a environmentálneho povedomia verejnosti

Cieľ 2: Zníženie energetickej náročnosti verejných i neverejných budov a prechod na energeticky efektívne nízkouhlíkové hospodárstvo

*Opatrenie 2.1: Rekonštrukcia verejných i neverejných budov s cieľom znižovania ich energetickej spotreby a zvyšovať informovanosť v oblasti energetickej efektívnosti*

Aktivity:

- Realizácia aktivít na zníženie energetickej spotreby verejných i neverejných budov a na zvýšenie energetickej efektívnosti budov

Cieľ 3: Vytvoriť komplexný územnoplánovací rámec pre riadený a udržateľný rozvoj obce

*Opatrenie 3.1: Vypracovanie Územného plánu obce ako nástroja pre udržateľný priestorový rozvoj obce*

Aktivity:

- Vypracovanie a schválenie Územného plánu obce ako základného nástroja pre riadenie výstavby a reguláciu priestorového rozvoja

- **Strategická prioritná rozvojová oblasť č. 6: SMART Horné Mýto**

Strategický cieľ: *Využitie inteligentných informačno-komunikačných technológií, zavádzanie inteligentných systémov a technológií pre hospodársky, sociálny a environmentálny rozvoj obce.*

Cieľ 1: Rozšírenie inteligentných technológií, systémov a služieb

*Opatrenie 1.1: Podpora využívania inteligentných technológií a systémov pri poskytovaní služieb pre občanov*

Aktivity:

- Podpora zavádzania inteligentných systémov manažmentu územia
- Podpora zavádzania inteligentných riešení pre verejnú správu a samosprávu
- Rozvoj digitalizácie a skvalitnenia služieb pre občana
- Rozvoj procesu participatívneho plánovania cez zapojenie verejnosti do príprav zadania a prerokovania následných návrhov dokumentov
- Budovanie a rozširovanie verejných wifi sietí, modernizácia a budovanie optických sietí

## Prehľad strategických prioritných oblastí, strategických prioritných rozvojových oblastí, strategických cieľov a opatrení

Hospodárska oblasť	Sociálne oblasť	Environmentálna oblasť
<p>⇒ Strategická prioritná rozvojová oblasť č. 1: Trvalo udržateľný ekonomický rozvoj obce</p> <p>⇒ Strategická prioritná rozvojová oblasť č. 3: Udržateľná dopravná a technická infraštruktúra</p> <p>⇒ Strategická prioritná rozvojová oblasť č. 6: Smart Horné Mýto</p>	<p>⇒ Strategická prioritná rozvojová oblasť č. 2: Inkluzívna, sociálna, vzdelaná, zdravá a kultúrna obec s modernou občianskou infraštruktúrou</p> <p>⇒ Strategická prioritná rozvojová oblasť č. 4: Rozvoj bývania a bytového fondu obce</p>	<p>⇒ Strategická prioritná rozvojová oblasť č. 5: Kvalitné životné prostredie a realizácia adaptačných a mitigačných opatrení zameraných na zmenu klímy</p>
<p>Cieľ 1: Zvýšiť ekonomickú atraktivnosť obce, zvýšiť podiel malých a stredných podnikateľov v lokálnej ekonomike</p> <p>Cieľ 2: Rast zamestnanosti založený na kvalifikovanej a flexibilnej pracovnej sile, rozvoj inkluzívneho trhu práce a rovnosti príležitostí pre zvýšenie životnej úrovne obyvateľov obce</p> <p>Cieľ 3: Cezhraničná spolupráca</p> <p>Cieľ 4: Cestovný ruch</p> <p>Cieľ 1: Skvalitnenie dopravnej infraštruktúry, podpora nemotorovej dopravy</p> <p>Cieľ 2: Rozvoj technickej infraštruktúry a inžinierskych sietí s cieľom zlepšenia podmienok bývania a zvýšenia kvality života občanov</p> <p>Cieľ 3: Podpora rozvoja verejnej hromadnej dopravy</p> <p>Cieľ 1: Rozšírenie inteligentných technológií, systémov a služieb</p>	<p>Cieľ 1: Skvalitniť a optimalizovať občiansku infraštruktúru obce, zvyšovať úroveň poskytovaných služieb</p> <p>Cieľ 2: Inkluzívne, kvalitné a dostupné sociálne služby v obci</p> <p>Cieľ 3: Aktívne občianstvo a posilnenie občianskej spoločnosti</p> <p>Cieľ 4: Dostupná kultúra a kultúrne dedičstvo</p> <p>Cieľ 1: Skvalitňovanie bytovej situácie a zvýšenie kvality stavieb</p>	<p>Cieľ 1: Zlepšenie stavu životného prostredia a podpora investícií na prispôsobovanie sa zmene klímy vrátane ekosystémových prístupov</p> <p>Cieľ 2: Zníženie energetickej náročnosti verejných i neverejných budov a prechod na energeticky efektívne nízkouhlíkové hospodárstvo</p> <p>Cieľ 3: Vytvoriť komplexný územnoplánovací rámec pre riadený a udržateľný rozvoj obce</p>

<i>Opatrenie 1.1: Podpora tradičných remesiel a rozvoj inovatívneho podnikania, posilnenie miestnych malých a stredných podnikateľov</i>
<i>Opatrenie 2.1: Podpora celoživotného vzdelávania, podporu rastu zamestnanosti a vytvárania nových pracovných miest v obci</i>
<i>Opatrenie 3.1: Podpora vytvárania nových cezhraničných a medzinárodných partnerstiev</i>
<i>Opatrenie 4.1: Zvyšiť návštevnosť obce, kvalitu a rozsah služieb pre turistov, využívať územie pre rozvoj vhodných foriem cestovného ruchu a zlepšiť marketing obce</i>
<i>Opatrenie 1.1: Rozvoj dopravnej infraštruktúry, zlepšenie bezpečnosti, efektívnosti a udržateľnosti dopravného a technického vybavenia územia</i>
<i>Opatrenie 2.1: Rozšírenie a zvýšenie kvality technickej infraštruktúry a inžinierskych sietí s cieľom skvalitnenia životných podmienok obyvateľov obce</i>
<i>Opatrenie 3.1: Skvalitnenie podmienok cestovania autobusmi</i>
<i>Opatrenie 1.1: Podpora využívania inteligentných technológií a systémov pri poskytovaní služieb pre občanov</i>
<i>Opatrenie 1.1: Budovanie a rozvoj občianskej infraštruktúry</i>
<i>Opatrenie 2.1: Rozvoj sociálnych služieb</i>
<i>Opatrenie 3.1: Občianska participácia na rozvoji obce. Vytvorenie podmienok na podporu aktívneho občianstva a zvýšenie záujmu obyvateľov obce o verejné dianie. Zapájania sa mladých ľudí, ako aj seniorov do verejného života.</i>
<i>Opatrenie 4.1: Rozvoj kultúry a ochrana kultúrneho dedičstva</i>
<i>Opatrenie 1.1: Podpora rozvoja individuálnej bytovej výstavby a znižovanie spotreby energie budov na bývanie</i>
<i>Opatrenie 1.2: Rozvoj a obnova obecného nájomného bytového fondu</i>
<i>Opatrenie 1.1: Využívanie alternatívnych a obnoviteľných zdrojov energie</i>
<i>Opatrenie 1.2: Skvalitnenie a rozvoj odpadového hospodárstva v obci</i>
<i>Opatrenie 1.3: Revitalizácia verejných priestorov a budovanie nových zelených plôch na budovanie odolnosti proti klimatickým zmenám, ako aj proti hrozbám pre zdravie občanov</i>
<i>Opatrenie 1.4: Ochrana vodných zdrojov územia prostredníctvom rozvoja environmentálnej infraštruktúry</i>
<i>Opatrenie 1.5: Zníženie negatívnych dôsledkov zmeny klímy, preventívne opatrenia na ochranu pred povodňami spôsobenými prívalovými dažďami a adaptáciu obce na klimatické zmeny</i>
<i>Opatrenie 1.6: Odstraňovanie invázičných nepôvodných druhov rastlín a zvýšenie záujmu obyvateľov o ochranu a tvorbu životného prostredia, zlepšenie environmentálneho povedomia a informovanosti obyvateľstva o ochrane prírody a životného prostredia</i>
<i>Opatrenie 2.1: Rekonštrukcia verejných i neverejných budov s cieľom znížovania ich energetickej spotreby a zvyšovať informovanosť v oblasti energetickej efektívnosti</i>
<i>Opatrenie 3.1: Vypracovanie Územného plánu obce ako nástroja pre udržateľný priestorový rozvoj obce</i>

### Monitorovanie hospodárskeho a sociálneho rozvoja obce

Navrhované ukazovatele zohľadňujú prioritné oblasti trvalo udržateľného rozvoja obce: hospodárske, sociálne a environmentálne priority.

Názov ukazovateľa	Informačný zdroj	Merná jednotka
Novovytvorené pracovné miesta	Úrad práce, sociálnych vecí a rodiny, Štatistický úrad SR	Počet pracovných miest
Zníženie prevádzkových nákladov občianskej infraštruktúry obce	Obec	EUR
Miera nezamestnanosti	Úrad práce, sociálnych vecí a rodiny, Štatistický úrad SR	Počet nezamestnaných
Priemerné mzdy	Štatistický úrad SR	EUR
Sociálne odkázaní obyvatelia	Obec, Úrad práce, sociálnych vecí a rodiny, Štatistický úrad SR	Počet sociálne odkázaných obyvateľov
Počet vybudovaných denných stacionárov v obci	Obec	Počet
Spokojnosť obyvateľov so sociálnymi službami v obci	Dotazníkový prieskum	% obyvateľov
Objem investícií do skvalitnenia občianskej infraštruktúry obce	Obec, ostatné úrady a organizácie	EUR
Objem investícií do skvalitnenia technickej infraštruktúry obce	Obec, ostatné úrady a organizácie	EUR
Zrekonštruované, resp. novovybudované miestne komunikácie	Obec	m
Zrekonštruované, resp. novovybudované prvky technickej infraštruktúry obce	Obec	Počet, m
Intenzita výstavby bytov	Obec	Počet novopostavených bytov
Verejný poriadok a bezpečnosť obyvateľov – zaznamenané priestupky a trestné činy	Obec, Polícia SR	Počet
Počet vybudovaných verejných kanalizácií	Obec	Počet
Počet rozšírených a zrekonštruovaných systémov verejného vodovodu	Obec	Počet
Verejný vodovod a kanalizácia	Obec, ostatné úrady a organizácie	Podiel napojených domácností v %
Demografický vývoj obyvateľstva obce	Obec	Počet
Spokojnosť obyvateľov s úrovňou školských inštitúcií v obci	Dotazníkový prieskum	% obyvateľov
Spokojnosť obyvateľov s možnosťami športovania v obci	Dotazníkový prieskum	% obyvateľov
Spokojnosť obyvateľov s kultúrnym životom v obci	Dotazníkový prieskum	% obyvateľov
Spokojnosť obyvateľov s úrovňou služieb v obci	Dotazníkový prieskum	% obyvateľov
Spokojnosť obyvateľov s obcou ako miestom pre prácu	Dotazníkový prieskum	% obyvateľov
Spokojnosť obyvateľov s obcou ako miestom pre bývanie a život	Dotazníkový prieskum	% obyvateľov
Spokojnosť obyvateľov s kvalitou životného prostredia obce	Dotazníkový prieskum	% obyvateľov
Spokojnosť návštevníkov, turistov s obcou	Dotazníkový prieskum	% návštevníkov/turistov
Počet vybudovaných zberných dvorov	Obec	počet
Produkcia komunálnych odpadov	Obec	kg/obyv.
Miera skládkovania komunálneho odpadu – Podiel skládkovaného komunálneho odpadu na celkovom množstve vyprodukovaného komunálneho odpadu.	Obec	%
Miera recyklácie komunálneho odpadu – Indikátor predstavuje podiel recyklovaného komunálneho odpadu na celkovom množstve vyprodukovaného komunálneho odpadu. Recyklácia zahŕňa materiálovú recykláciu a recykláciu organických látok vrátane kompostovania.	Obec	%
Počet zrekonštruovaných a modernizovaných EKO dvorov v obci	Obec	Počet
Dĺžka vybudovaných cyklotrás	Obec	m
Počet realizovaných projektov na zvýšenie energetickej hospodárnosti budov	Obec	Počet
Výmera revitalizovaných a novovytvorených zelených plôch/parkov/zelenej infraštruktúry	Obec	m <sup>2</sup>
Miera zaškolenosti detí v predprimárnom vzdelávaní – Podiel počtu detí v materských školách (vrátane špeciálnych tried) a špeciálnych materských školách vo veku 3 až 5	Obec	%, počet

rokov na celkovom počte detí vo veku od 3 až 5 rokov		
Miera zamestnanosti osôb so zdravotným postihnutím – Podiel počtu pracujúcich osôb so zdravotným postihnutím z obyvateľstva so zdravotným postihnutím vo veku od 15 rokov	Úrad práce, sociálnych vecí a rodiny	%, počet
Počet verejne prístupných staníc (nabíjacích bodov) pre nabíjanie elektromobilov	Obec	Počet
Počet implementovaných SMART riešení	Obec, realizátori SMART riešení	Počet
Počet implementovaných opatrení v boji proti klimatickým zmenám	Obec	Počet

### Merateľné ukazovatele

Súčasťou programovej časti je aj stanovenie merateľných ukazovateľov pre hodnotenie programového dokumentu. Merateľné ukazovatele majú charakter kvantitatívnych indikátorov úspešnosti, definujúcich cieľové hodnoty, ktoré sa majú dosiahnuť. Na základe týchto ukazovateľov bude možné priebežne sledovať napĺňanie cieľov PHRSR. Výstupy projektov predstavujú práce, služby a tovary, ktoré boli financované počas realizácie aktivít projektu vyjadrené z finančného a vecného hľadiska. Výsledok projektov (výstup programu) predstavuje okamžitý efekt realizácie aktivít projektu (výstupy z aktivít), ktorý je k dispozícii pre cieľovú skupinu alebo predstavuje služby poskytnuté cieľovej skupine. Dopad vyjadruje dlhodobý efekt intervencie na danú prioritnú oblasť alebo cieľovú skupinu, ktorý je mimo priamej a výlučnej kontroly subjektu zodpovedajúceho za realizáciu projektu. Východiskové hodnoty ukazovateľov v rámci hodnotenia dopadov pre PHRSR obce boli stanovené ako nulové v roku 2025, cieľové hodnoty boli stanovené pre rok 2030.

### Zoznam ukazovateľov cieľov/prioritných oblastí PHRSR obce Horné Mýto na obdobie 2025 – 2030

Typ ukazovateľa	Ukazovateľ	Informačný zdroj/odkaz	Merná jednotka	Východisková hodnota	Cieľová hodnota/Rok	
				2025	2027	2030
<b>Prioritná oblasť – Hospodárska</b>						
<b>Strategická prioritná rozvojová oblasť č. 3: Udržateľná dopravná a technická infraštruktúra – Cieľ 1: Skvalitnenie dopravnej infraštruktúry, podpora nemotorovej dopravy – Opatrenie 1.1: Rozvoj dopravnej infraštruktúry, zlepšenie bezpečnosti, efektívnosti a udržateľnosti dopravného a technického vybavenia územia</b>						
	Novovybudovaná cyklistická komunikácia Horné Mýto – Trhová Hradská	Obec Horné Mýto	počet	0	0	1

Program hospodárskeho rozvoja a sociálneho rozvoja obce Horné Mýto na roky 2025 – 2030

Novovybudovaná cyklistická komunikácia na úseku Horné Mýto – Solary – Jahodná	Obec Horné Mýto	počet	0	0	1
Novovybudovaný a zrekonštruovaný chodník na úseku Hlavná ulica	Obec Horné Mýto	počet	0	0	1
Zrekonštruovaný chodník na úseku Školská ulica	Obec Horné Mýto	počet	0	0	1
2 zrekonštruované autobusové zastávky	Obec Horné Mýto	počet	0	0	1
<b>Strategická prioritná rozvojová oblasť č. 3: Udržateľná dopravná a technická infraštruktúra – Cieľ 2: Rozvoj technickej infraštruktúry a inžinierskych sietí s cieľom zlepšenia podmienok bývania a zvýšenia kvality života občanov – Opatrenie 2.1: Rozšírenie a zvýšenie kvality technickej infraštruktúry a inžinierskych sietí s cieľom skvalitnenia životných podmienok obyvateľov obce</b>					
Zrekonštruovaný a modernizovaný systém verejného osvetlenia	Obec Horné Mýto	počet	0	0	1
Modernizovaný a rozšírený kamerový systém	Obec Horné Mýto	počet	0	0	1
<b>Prioritná oblasť – Sociálna</b>					
<b>Strategická prioritná rozvojová oblasť č. 2: Inkluzívna, sociálna, vzdelaná, zdravá a kultúrna obec s modernou občianskou infraštruktúrou – Cieľ 1: Skvalitniť a optimalizovať občiansku infraštruktúru obce – Opatrenie 1.1: Budovanie a rozvoj občianskej infraštruktúry</b>					

Program hospodárskeho rozvoja a sociálneho rozvoja obce Horné Mýto na roky 2025 – 2030

Novovybudované multifunkčné ihrisko	Obec Horné Mýto	počet	0	0	1
Zrekonštruovaný dom smútku s prístreškom	Obec Horné Mýto	počet	0	0	1
Zrekonštruovaný chodník na cintoríne Novovybudovaná urnová stena	Obec Horné Mýto	počet	0	0	1
Zrekonštruovaná budova bývalej telocvične, nová požiarna zbrojnica vytvorená prestavbou budovy a prístavbou	Obec Horné Mýto	počet	0	0	1
Zrekonštruované 2 detské ihriská	Obec Horné Mýto	počet	0	0	2
Zrekonštruovaná terasa kultúrneho domu Zrekonštruovaný chodník zabezpečujúci prepojenie s novovybudovaným parkoviskom	Obec Horné Mýto	počet	0	0	1 1
<b>Strategická prioritná rozvojová oblasť č. 2: Inkluzívna, sociálna, vzdelaná, zdravá a kultúrna obec s modernou občianskou infraštruktúrou – Cieľ 4: Dostupná kultúra a kultúrne dedičstvo – Opatrenie 4.1: Rozvoj kultúry a ochrana kultúrneho dedičstva</b>					
Zrekonštruovaná socha Svätej trojice	Obec Horné Mýto	počet	0	0	1
Obstaraný pódium so súborom pivných setov (stoly a lavice)	Obec Horné Mýto	počet	0	0	1

<b>Strategická prioritná rozvojová oblasť č. 4: Rozvoj bývania a bytového fondu obce – Cieľ 1: Skvalitňovanie bytovej situácie a zvýšenie kvality stavieb – Opatrenie 1.1: Podpora rozvoja individuálnej bytovej výstavby a znižovanie spotreby energie budov na bývanie</b>					
Vybudovaná technická infraštruktúra pre individuálnu bytovú výstavbu	Obec Horné Mýto	počet	0	0	1
<b>Strategická prioritná rozvojová oblasť č. 4: Rozvoj bývania a bytového fondu obce – Cieľ 1: Skvalitňovanie bytovej situácie a zvýšenie kvality stavieb – Opatrenie 1.2: Rozvoj a obnova obecného nájomného bytového fondu</b>					
2 nové obecné nájomné byty	Obec Horné Mýto	počet	0	2	2
Systém zrekonštruovaných obecných nájomných bytov	Obec Horné Mýto	počet	0	0	1
<b>Prioritná oblasť – Environmentálna</b>					
<b>Strategická prioritná rozvojová oblasť č. 5: Ochrana životného prostredia a realizácia adaptačných a mitigačných opatrení zameraných na zmenu klímy – Cieľ 1: Zlepšenie stavu životného prostredia a podpora investícií na prispôsobovanie sa zmene klímy vrátane ekosystémových prístupov – Opatrenie 1.3: Revitalizácia verejných priestorov a budovanie nových zelených plôch na budovanie odolnosti proti klimatickým zmenám, ako aj proti hrozbám pre zdravie občanov</b>					
Obnovené – revitalizované centrum obce – revitalizované námestie pred kultúrnym domom	Obec Horné Mýto	počet	0	0	1
Systém protipovodňových opatrení v intraviláne obce	Obec Horné Mýto	počet	0	0	1

Program hospodárskeho rozvoja a sociálneho rozvoja obce Horné Mýto na roky 2025 – 2030

Novovybudovaný malý komunitný park pri soche sv. Vendelína	Obec Horné Mýto	počet	0	0	1
Revitalizovaný verejný priestor pri kultúrnom dome s novými parkovacími miestami a rozšírenou verejnou zeleňou	Obec Horné Mýto	počet	0	0	1
Revitalizovaný areál kostola	Obec Horné Mýto	počet	0	0	1
<b>Strategická prioritná rozvojová oblasť č. 5: Ochrana životného prostredia a realizácia adaptačných a mitigačných opatrení zameraných na zmenu klímy – Cieľ 1: Zlepšenie stavu životného prostredia a podpora investícií na prispôsobovanie sa zmene klímy vrátane ekosystémových prístupov – Opatrenie 1.4: Ochrana vodných zdrojov územia prostredníctvom rozvoja environmentálnej infraštruktúry</b>					
Novovybudovaný systém verejnej kanalizácie Novovybudovaná čistiareň odpadových vôd	Obec Horné Mýto	počet	0	0	1 1
<b>Strategická prioritná rozvojová oblasť č. 5: Ochrana životného prostredia a realizácia adaptačných a mitigačných opatrení zameraných na zmenu klímy – Cieľ 1: Zlepšenie stavu životného prostredia a podpora investícií na prispôsobovanie sa zmene klímy vrátane ekosystémových prístupov – Opatrenie 1.2: Skvalitnenie a rozvoj odpadového hospodárstva v obci</b>					
Novovybudovaný ekodvor	Obec Horné Mýto	počet	0	0	1
<b>Strategická prioritná rozvojová oblasť č. 5: Ochrana životného prostredia a realizácia adaptačných a mitigačných opatrení zameraných na zmenu klímy – Cieľ 3: Vytvoriť komplexný územnoplánovací rámec pre riadený a udržateľný rozvoj obce – Opatrenie 3.1: Vypracovanie Územného plánu obce ako nástroja pre udržateľný priestorový rozvoj obce</b>					
Vypracovaný územný plán obce Horné Mýto	Obec Horné Mýto	počet	0	1	1

## ***D – Realizačná časť***

Realizačná časť je zameraná na popis postupov inštitucionálneho a organizačného zabezpečenia realizácie programu rozvoja obce, systém monitorovania a hodnotenia plnenia programu rozvoja obce s ustanovením merateľných ukazovateľov, vecný a časový harmonogram realizácie programu rozvoja obce formou akčného plánu na roky 2024 – 2030 vrátane prehľadu projektových zámerov obce na dané obdobie.

### **Organizačné zabezpečenie realizácie**

Zabezpečenie realizácie PHRSR je dosahované koordinovaným prístupom a spoluprácou so všetkými partnermi a aktérmi regionálneho rozvoja na území obce.

Organizačné zabezpečenie realizácie jednotlivých projektov a aktivít je určené v programovej časti. Osobitne pre každý projekt (aktivita) je určený zodpovedný subjekt – tzv. garant, prípadne aj spolupracujúce subjekty. Vo väčšine prípadov je ako zodpovedný subjekt určená obec, resp. iné organizačné zložky správy obce (odborné komisie, oddelenia na obecnom úrade).

Obec vykonáva svoje činnosti prostredníctvom svojich orgánov. Najvyšším orgánom je obecné zastupiteľstvo, ktoré môže zriaďovať ako svoje poradné orgány odborné komisie. Vo vzťahu k PHRSR je obecné zastupiteľstvo kompetentným orgánom na jeho schvaľovanie. Najvyšším výkonným orgánom a predstaviteľom obce je starosta. Rozhoduje vo všetkých veciach správy obce, ktoré nie sú zákonom alebo štatútom vyhradené obecnému zastupiteľstvu. Obecný úrad a jeho organizačné zložky organizačne a administratívne zabezpečujú fungovanie obce.

### **Komunikačná stratégia**

Rôzne formy komunikácie budú súčasťou každého pripravovaného projektu PHRSR v rámci informovanosti a publicity alebo v rámci komunikácie zainteresovaných cieľových skupín pri príprave a realizácii jednotlivých projektov.

Prvú cieľovú skupinu predstavujú miestni obyvatelia. Táto cieľová skupina bola oslovená aj počas spracovania dokumentu PHRSR. Komunikácia s verejnosťou bude pokračovať naďalej (priamym zapojením a zverejňovaním každoročných hodnotiacich správ o plnení programu a aktuálnych akčných plánov na najbližšie obdobie). Druhú cieľovú skupinu predstavujú organizácie, podnikatelia, potenciálni investori, ktorí sa pri svojich lokalizačných rozhodnutiach orientujú podľa charakteru rozvojovej politiky a tiež podľa ponuky konkrétnych investičných príležitostí obsiahnutých v rozvojových dokumentoch obcí. Hlavným komunikačným kanálom je internetová stránka obce: <https://hornemyto.sk/>, avšak veľký význam má aj miestny rozhlas. Vzhľadom na veľkosť obce má významnú úlohu aj neformálna komunikácia poslancov miestnej samosprávy a vedenia obce smerom k občanom pri informovaní o aktuálnych otázkach rozvoja obce.

Správna komunikácia zásadná pre budovanie silnej, zapojenej a udržateľnej komunity. Je to nástroj, ktorý umožňuje obyvateľom byť informovanými a aktívnymi účastníkmi v procesoch, ktoré formujú ich bezprostredné životné prostredie. Správna komunikácia rozvojových cieľov v obci je kľúčová z mnohých dôvodov:

- ⇒ transparentná, otvorená a pravidelná komunikácia o rozvojových cieľoch a projektoch zvyšuje transparentnosť rozhodovacích procesov – to zvyšuje dôveru v obecnú samosprávu a jej schopnosť spravovať verejné zdroje efektívne a spravodlivo,
- ⇒ efektívna komunikácia umožňuje obyvateľom obce lepšie porozumieť plánom a cieľom, ktoré má obecná samospráva,
- ⇒ správna komunikácia je kľúčom k riešeniu konfliktov a problémov, ktoré vznikajú – otvorený dialóg a zdieľanie informácií môže pomôcť predísť nedorozumeniam a podporiť spoločné riešenie problémov.

## **System monitorovania a hodnotenia**

PHRSR obce Horné Mýto je živým dokumentom. Realizácia programu bude dôsledne sledovaná a monitorovaná. Jednotlivé opatrenia a úlohy budú realizované obcou Horné Mýto, organizáciami zriadenými a založenými obcou, resp. v spolupráci s ďalšími organizáciami a inštitúciami.

Pre udržiavanie a realizáciu PHRSR obce Horné Mýto bude zriadený Riadiaci výbor PHRSR obce Horné Mýto na roky 2025 – 2030, ktorého úlohou bude monitorovať celkový proces implementácie stratégie a navrhovať v prípade potreby zmeny v realizácii strategických plánov, ich doplnenie, prípadne prípravu nových dokumentov potrebných pre napĺňanie vízie obce. V Riadiacom výbore PHRSR obce Horné Mýto na roky 2025 – 2030 budú zastúpení hlavní predstavitelia samosprávy s dôrazom na zastúpenie všetkých sektorov a priradenie odborníkov k jednotlivým prioritám.

Proces realizácie PHRSR obce Horné Mýto sa začne po jeho schválení Obecným zastupiteľstvom.

Úlohou Riadiaceho výboru PHRSR obce Horné Mýto bude:

- schádzať sa na prehodnocovanie plnenia PHRSR obce Horné Mýto podľa potreby, najmenej jedenkrát ročne,
- jedenkrát ročne podať správu Obecnému zastupiteľstvu o stave realizácie cieľov PHRSR obce Horné Mýto tak, aby bolo zabezpečené, že všetky ciele budú splnené včas,
- prideliť zodpovednosť (hlavnú garanciu) za monitorovanie jednotlivých cieľov akčných plánov svojim jednotlivým členom,
- vzájomne sa informovať o plánoch prípravy a realizovaní projektov s cieľom koordinácie aktivít v obci,
- aktualizovať PHRSR obce Horné Mýto (minimálne každý druhý rok) – je to živý, otvorený dokument,
- pravidelne komunikovať s občanmi, podnikateľmi a inštitúciami v obci s cieľom zabezpečiť informovanosť o PHRSR obce Horné Mýto – so stratégiou rozvoja obce bude oboznámená verejnosť prostredníctvom miestnych médií.

Jednotlivé úlohy programu budú realizované pomocou bežných postupov a procedúr obecného úradu a ďalších zúčastnených inštitúcií, pričom rozhodujúcim pre úspech bude monitorovanie a koordinácia týchto úloh uskutočnená určeným odborom (oddelením) obecného úradu alebo príslušnými zodpovednými osobami.

PHRSR obce Horné Mýto je otvorený dokument, ktorý bude reagovať na zmeny v okolí, zmeny potrieb obyvateľov obce Horné Mýto a legislatívne zmeny. PHRSR obce Horné Mýto bude podliehať priebežným aktualizáciám a hodnoteniam. Vychádza z princípu, že proces plánovania bude úspešný len vtedy, ak sa k nemu bude pristupovať ako k dlhodobému procesu, bude sa orientovať na využitie silných stránok a možností územia, na potlačanie slabých stránok a možných ohrození územia a bude sa neustále adaptovať, aktualizovať a prispôsobovať v súlade so zmenami a potrebami sociálno-ekonomického života obce. Otvorenosťou dokumentu sa zabezpečí flexibilita pri určovaní priorit obce, ktoré musia reagovať na vzniknuté zmeny v danom prostredí a preferenciách obyvateľov.

Aktualizácia PHRSR obce Horné Mýto bude založená na princípe výberu priorit, opatrení, aktivít a projektov, pomocou ktorých je možné dosiahnuť najefektívnejší rozvoj prioritných oblastí obce. Postup bude nasledovný:

1. Riadiaci výbor PHRSR obce odporučí zmeny v PHRSR obce Horné Mýto,
2. Obecné zastupiteľstvo schváli aktualizovaný PHRSR obce Horné Mýto na ďalšie obdobie.

#### Plán hodnotenia a monitorovania

<b>Plán priebežných hodnotení PHRSR na programové obdobie 2025 – 2030</b>		
<b>Typ hodnotenia</b>	<b>Vykonať prvýkrát</b>	<b>Dôvod vykonania/periodicita</b>
Strategické hodnotenie	najskôr v roku 2027	podľa rozhodnutia obce a vzniknutej spoločenskej potreby
Operatívne hodnotenie	v prípade potreby	kontrola súladu programu s reálnou situáciou
Tematické hodnotenie časti PHRSR	2028	téma hodnotenia identifikovaná ako riziková časť vo výročnej monitorovacej správe za predchádzajúci kalendárny rok
Ad hoc mimoriadne hodnotenie	v prípade potreby	pri značnom odklone od stanovených cieľov; pri návrhu na revíziu PHRSR
Ad hoc hodnotenie celého PHRSR alebo jeho časti	2025 – 2030	na základe rozhodnutia starostu, kontrolného orgánu, podnetu poslancov, správy auditu a pod.

### **Akčný plán obce Horné Mýto na roky 2025 – 2030**

Akčný plán predstavuje konkrétny harmonogram činností/projektov/aktivít súvisiacich s rozvojom obce v nadväznosti na prioritné oblasti sociálno-ekonomického rozvoja. Akčný plán vychádza zo stratégie, je jej logickou súčasťou a realizuje sa prostredníctvom konkrétnych projektov a aktivít. Akčný plán je spracovaný pre jednotlivé prioritné oblasti a obsahuje aj predpokladané termíny plnenia jednotlivých úloh, zoznam inštitúcií zodpovedných za ich plnenie a predpokladané zdroje financovania a ukazovateľ výstupu.

<b>Akčný plán pre hospodársku oblasť</b>				
Opatrenie, aktivita	Termín (rok)	Zodpovedný	Financovanie	Ukazovateľ výstupu
<b>Strategická prioritná rozvojová oblasť č. 3: Udržateľná dopravná a technická infraštruktúra – Cieľ 1: Skvalitnenie dopravnej infraštruktúry, podpora nemotorovej dopravy – Opatrenie 1.1: Rozvoj dopravnej infraštruktúry, zlepšenie bezpečnosti, efektívnosti a udržateľnosti dopravného a technického vybavenia územia</b>				
<b>Aktivita 3/1</b> Vybudovanie cyklistickej komunikácie Horné Mýto – Trhová Hradská	2025 – 2030	Obec Horné Mýto	Zdroje EÚ Zdroje SR Zdroje obce	Novovybudovaná cyklistická komunikácia Horné Mýto – Trhová Hradská
<b>Aktivita 3/2</b> Vybudovanie cyklistickej komunikácie Horné Mýto – Solary - Jahodná	2025 – 2030	Obec Horné Mýto	Zdroje EÚ Zdroje SR Zdroje obce	Novovybudovaná cyklistická komunikácia na úseku Horné Mýto – Solary – Jahodná
<b>Aktivita 3/3</b> Vybudovanie a rekonštrukcia chodníka na úseku Hlavná ulica	2025 – 2030	Obec Horné Mýto	Zdroje EÚ Zdroje SR Zdroje obce	Novovybudovaný a zrekonštruovaný chodník na úseku Hlavná ulica
<b>Aktivita 3/4</b> Rekonštrukcia chodníka na úseku Školská ulica	2025 – 2030	Obec Horné Mýto	Zdroje EÚ Zdroje SR Zdroje obce	Zrekonštruovaný chodník na úseku Školská ulica

Program hospodárskeho rozvoja a sociálneho rozvoja obce Horné Mýto na roky 2025 – 2030

<b>Aktivita 3/5</b> Rekonštrukcia autobusových zastávok v obci Horné Mýto	2025 – 2030	Obec Horné Mýto	Zdroje EÚ Zdroje SR Zdroje obce	2 zrekonštruované autobusové zastávky
<b>Strategická prioritná rozvojová oblasť č. 3: Udržateľná dopravná a technická infraštruktúra – Cieľ 2: Rozvoj technickej infraštruktúry a inžinierskych sietí s cieľom zlepšenia podmienok bývania a zvýšenia kvality života občanov – Opatrenie 2.1: Rozšírenie a zvýšenie kvality technickej infraštruktúry a inžinierskych sietí s cieľom skvalitnenia životných podmienok obyvateľov obce</b>				
<b>Aktivita 3/6</b> Modernizácia rekonštrukcia verejného osvetlenia	2025 – 2030	Obec Horné Mýto	Zdroje EÚ Zdroje SR Zdroje obce	Zrekonštruovaný a modernizovaný systém verejného osvetlenia
<b>Aktivita 3/7</b> Modernizácia a rozšírenie kamerového systému	2025 – 2030	Obec Horné Mýto	Zdroje EÚ Zdroje SR Zdroje obce	Modernizovaný a rozšírený kamerový systém

## Akčný plán pre sociálnu oblasť

Opatrenie, aktivita	Termín (rok)	Zodpovedný	Financovanie	Ukazovateľ výstupu
<b>Strategická prioritná rozvojová oblasť č. 2: Inkluzívna, sociálna, vzdelaná, zdravá a kultúrna obec s modernou občianskou infraštruktúrou – Cieľ 1: Skvalitniť a optimalizovať občiansku infraštruktúru obce – Opatrenie 1.1: Budovanie a rozvoj občianskej infraštruktúry</b>				
<b>Aktivita 2/1</b> Vybudovanie multifunkčného ihriska v areáli bývalej základnej školy	2025 – 2030	Obec Horné Mýto	Zdroje EÚ Zdroje SR Zdroje obce	Novovybudované multifunkčné ihrisko
<b>Aktivita 2/2</b> Rekonštrukcia domu smútku v obci Horné Mýto	2025 – 2026	Obec Horné Mýto	Zdroje EÚ Zdroje SR Zdroje obce	Zrekonštruovaný dom smútku s prístreškom

Program hospodárskeho rozvoja a sociálneho rozvoja obce Horné Mýto na roky 2025 – 2030

<b>Aktivita 2/3</b> Rekonštrukcia chodníka na cintoríne a vybudovanie urnovej steny	2025 – 2030	Obec Horné Mýto	Zdroje obce	Zrekonštruovaný chodník na cintoríne Novovybudovaná urnová stena
<b>Aktivita 2/4</b> Rekonštrukcia budovy bývalej telocvične a prestavba budovy na požiaru zbrojnicu	2025 – 2030	Obec Horné Mýto	Zdroje EÚ Zdroje SR Zdroje obce	Zrekonštruovaná budova bývalej telocvične, nová požiaru zbrojnica vytvorená prestavbou budovy a prístavbou
<b>Aktivita 2/5</b> Rekonštrukcia 2 existujúcich detských ihrísk	2025 – 2026	Obec Horné Mýto	Zdroje obce	Zrekonštruované 2 detské ihriská
<b>Aktivita 2/6</b> <b>Rekonštrukcia terasy kultúrneho domu a jej spájanie s novým parkoviskom</b>	2025 – 2030	Obec Horné Mýto	Zdroje EÚ Zdroje SR Zdroje obce	Zrekonštruovaná terasa kultúrneho domu a chodník zabezpečujúci prepojenie s novovybudovaným parkoviskom
<b>Strategická prioritná rozvojová oblasť č. 2: Inkluzívna, sociálna, vzdelaná, zdravá a kultúrna obec s modernou občianskou infraštruktúrou – Cieľ 4: Dostupná kultúra a kultúrne dedičstvo – Opatrenie 4.1: Rozvoj kultúry a ochrana kultúrneho dedičstva</b>				
<b>Aktivita 2/7</b> Rekonštrukcia sochy Svätej trojice v obci Horné Mýto	2025 – 2030	Obec Horné Mýto	Súkromné zdroje	Zrekonštruovaná socha svätej trojice
<b>Aktivita 2/8</b> Pódium a pívne sety (stoly a lavice) – obstaranie pódia a pívnych setov (stoly a lavice) pre kultúrne a spoločenské podujatia v obci Horné Mýto	2025 – 2028	Obec Horné Mýto	Zdroje EÚ Zdroje SR Zdroje obce	Obstaraný pódium so súborom pívnych setov (stoly a lavice)
<b>Strategická prioritná rozvojová oblasť č. 4: Rozvoj bývania a bytového fondu obce – Cieľ 1: Skvalitňovanie bytovej situácie a zvýšenie kvality stavieb – Opatrenie 1.1: Podpora rozvoja individuálnej bytovej výstavby a znižovanie spotreby energie budov na bývanie</b>				
<b>Aktivita 4/1</b> Vybudovanie technickej infraštruktúry pre individuálnu bytovú výstavbu	2025 – 2028	Obec Horné Mýto	Zdroje obce	Vybudovaná technická infraštruktúra pre individuálnu bytovú výstavbu

<b>Strategická prioritná rozvojová oblasť č. 4: Rozvoj bývania a bytového fondu obce – Cieľ 1: Skvalitňovanie bytovej situácie a zvýšenie kvality stavieb – Opatrenie 1.2: Rozvoj a obnova obecného nájomného bytového fondu</b>				
<b>Aktivita 4/2</b> Vybudovanie dvoch bytových jednotiek v priestoroch starej materskej školy a rozšírenie kapacity parkovania	2025 – 2027	Obec Horné Mýto	Zdroje obce	2 nové obecné nájomné byty
<b>Aktivita 4/3</b> Rekonštrukcia obecných nájomných bytov v obci Horné Mýto	2025 – 2030	Obec Horné Mýto	Zdroje EÚ Zdroje SR Zdroje obce	System zrekonštruovaných obecných nájomných bytov

## Akčný plán pre environmentálnu oblasť

Opaterenie, aktivita	Termín (rok)	Zodpovedný	Financovanie	Ukazovateľ výstupu
<b>Strategická prioritná rozvojová oblasť č. 5: Ochrana životného prostredia a realizácia adaptačných a mitigačných opatrení zameraných na zmenu klímy – Cieľ 1: Zlepšenie stavu životného prostredia a podpora investícií na prispôbovanie sa zmene klímy vrátane ekosystémových prístupov – Opatrenie 1.3: Revitalizácia verejných priestorov a budovanie nových zelených plôch na budovanie odolnosti proti klimatickým zmenám, ako aj proti hrozbám pre zdravie občanov</b>				
<b>Aktivita 5/3</b> Obnova centra obce Horné Mýto	2025 – 2030	Obec Horné Mýto	Zdroje EÚ Zdroje SR Zdroje obce	Obnovené – revitalizované centrum obce – revitalizované námestie pred kultúrnym domom
<b>Aktivita 5/4</b> Realizácia protipovodňových opatrení	2025 – 2030	Obec Horné Mýto	Zdroje VÚC	System protipovodňových opatrení v intraviláne obce
<b>Aktivita 5/5</b> Výstavba malého parku pri soche sv. Vendelína	2025 – 2030	Obec Horné Mýto	Zdroje obce	Novovybudovaný malý komunitný park pri soche sv. Vendelína

Program hospodárskeho rozvoja a sociálneho rozvoja obce Horné Mýto na roky 2025 – 2030

<b>Aktivita 5/6</b> Revitalizácia verejného priestoru pri kultúrnom dome (vybudovanie nových parkovísk, rozšírenie verejnej zelene, nový plot)	2025 – 2030	Obec Horné Mýto	Zdroje EÚ Zdroje SR Zdroje obce	Revitalizovaný verejný priestor pri kultúrnom dome s novými parkovacími miestami a rozšírenou verejnou zeleňou
<b>Aktivita 5/7</b> Revitalizácia areálu kostola v obci Horné Mýto	2025 – 2028	Obec Horné Mýto	Zdroje EÚ Zdroje SR Zdroje obce	Revitalizovaný areál kostola
<b>Strategická prioritná rozvojová oblasť č. 5: Ochrana životného prostredia a realizácia adaptačných a mitigačných opatrení zameraných na zmenu klímy – Cieľ 1: Zlepšenie stavu životného prostredia a podpora investícií na prispôsobovanie sa zmene klímy vrátane ekosystémových prístupov – Opatrenie 1.4: Ochrana vodných zdrojov územia prostredníctvom rozvoja environmentálnej infraštruktúry</b>				
<b>Aktivita 5/2</b> Vybudovanie verejnej kanalizácie a čistiarne odpadových vôd	2025 – 2030	Obec Horné Mýto	Zdroje EÚ Zdroje SR Zdroje obce	Novovybudovaný systém verejnej kanalizácie Novovybudovaná čistiareň odpadových vôd
<b>Strategická prioritná rozvojová oblasť č. 5: Ochrana životného prostredia a realizácia adaptačných a mitigačných opatrení zameraných na zmenu klímy – Cieľ 1: Zlepšenie stavu životného prostredia a podpora investícií na prispôsobovanie sa zmene klímy vrátane ekosystémových prístupov – Opatrenie 1.2: Skvalitnenie a rozvoj odpadového hospodárstva v obci</b>				
<b>Aktivita 5/1</b> Výstavba ekodvora v areáli bývalého družstva v obci Horné Mýto	2025 – 2030	Obec Horné Mýto	Zdroje EÚ Zdroje SR Zdroje obce	Novovybudovaný ekodvor
<b>Strategická prioritná rozvojová oblasť č. 5: Ochrana životného prostredia a realizácia adaptačných a mitigačných opatrení zameraných na zmenu klímy – Cieľ 3: Vytvoriť komplexný územnoplánovací rámec pre riadený a udržateľný rozvoj obce – Opatrenie 3.1: Vypracovanie Územného plánu obce ako nástroja pre udržateľný priestorový rozvoj obce</b>				
<b>Aktivita 5/8</b> Vypracovanie územného plánu obce Horné Mýto	2025 – 2026	Obec Horné Mýto	Zdroje SR Zdroje obce	Vypracovaný územný plán obce Horné Mýto

## Projektové zámery obce Horné Mýto na obdobie 2025 – 2030

### Projektový zámer – strategická prioritná rozvojová oblasť/poradie – 2/1

#### Základné údaje o projektovom zámere č. 1

Názov projektu	Vybudovanie multifunkčného ihriska v areáli bývalej základnej školy						
Garant	Obec Horné Mýto						
Kontaktná osoba garanta	Starosta obce						
Partneri garanta (spolupráca s ...)							
Začatie a ukončenie projektu (od – do)	2025 – 2030						
Stav projektu pred realizáciou	V súčasnosti obec nedisponuje žiadnym multifunkčným ihriskom, ktoré by umožňovalo bezpečné a celoročné vykonávanie rôznych športových aktivít pre široké spektrum obyvateľov.						
Cieľ projektu	<p>Vybudovanie multifunkčného ihriska predstavuje dôležitý krok v oblasti rozvoja športovej a voľnočasovej infraštruktúry obce. Cieľom projektu je vytvoriť moderný, bezpečný a dostupný priestor pre aktívne trávenie voľného času všetkých vekových kategórií – detí, mládeže, dospelých i seniorov. Multifunkčné ihrisko bude slúžiť na rôzne športové aktivity ako futbal, basketbal, volejbal, tenis, čím sa zvýši ponuka športových možností v obci. Hlavné prínosy projektu:</p> <ul style="list-style-type: none"> <li>• podpora zdravého životného štýlu – vytvorenie podmienok pre pravidelnú športovú aktivitu obyvateľov,</li> <li>• prevencia sociálno-patologických javov – najmä u mládeže, ktorá bude mať možnosť aktívneho využitia voľného času,</li> <li>• rozšírenie verejných priestorov – ihrisko ako miesto komunitných stretnutí, športových turnajov,</li> <li>• zvýšenie atraktivity obce – pre mladé rodiny aj návštevníkov, čo môže podporiť aj miernu migráciu do obce,</li> <li>• možnosť medzigeneračného stretávania sa – ihrisko bude slúžiť nielen deťom a mladým, ale aj dospelým v rámci rekreačného športovania.</li> </ul> <p>Projekt je v súlade s cieľmi udržateľného rozvoja, podporuje rovnosť príležitostí v prístupe k športovej infraštruktúre a reaguje na dopyt miestnej komunity po kvalitných a bezpečných športoviskách.</p>						
Výstupy	Novovybudované multifunkčné ihrisko						
Užívatelia	Obyvatelia obce, športovci						
Indikátory monitoringu	Počet vybudovaných multifunkčných ihrísk (1); výmera novovybudovaného ihriska (m <sup>2</sup> ); počet osvetlení inštalovaných pre večerné využívanie (ks); počet používateľov ihriska ročne; počet zorganizovaných športových alebo komunitných podujatí ročne; zvýšenie spokojnosti obyvateľov s verejnými priestormi; zvýšenie športovej aktivity dospelých obyvateľov;						
Zmluvné podmienky	VO – výber dodávateľa						
Riziká	Neschválenie NFP, výber dodávateľa cez VO						
Poznámky	Vypracovaná projektová dokumentácia Neúspešne podaná žiadosť o NFP						
<b>Realizácia projektu</b>							
Fáza/míľnik	Súčinnosť iného odboru alebo subjektu					Termín	
Vybudovanie multifunkčného ihriska v areáli bývalej základnej školy						2025 – 2030	
<b>Financovanie projektu</b>							
Druh výdavku	Termín	Náklady spolu (EUR)	z toho verejné zdroje				z toho súkromné zdroje
			EÚ	SR	VÚC	obec	
Vybudovanie multifunkčného ihriska v areáli bývalej základnej školy	2025 – 2030	200 000,-	160 000,-	24 000,-		16 000,-	
Spolu	2025 – 2030	200 000,-	160 000,-	24 000,-		16 000,-	

**Projektový zámer – strategická prioritná rozvojová oblasť/poradie – 2/2**  
**Základné údaje o projektovom zámere č. 2**

<i>Názov projektu</i>	<b>Rekonštrukcia domu smútku v obci Horné Mýto</b>						
<i>Garant</i>	Obec Horné Mýto						
<i>Kontaktná osoba garanta</i>	Starosta obce						
<i>Partneri garanta (spolupráca s ...)</i>							
<i>Začatie a ukončenie projektu (od – do)</i>	2025 – 2030						
<i>Stav projektu pred realizáciou</i>	Nevyhovujúci technický stav domu smútku, nevyhovujúci stav prístrešku. Aktuálny stav objektu a jeho zázemia je technicky a funkčne zastaraný a nevyhovuje súčasným požiadavkám na dôstojné usporiadanie pohrebných obradov.						
<i>Cieľ projektu</i>	Komplexná rekonštrukcia domu smútku: výmena okien a dverí, výmena podláh, rekonštrukcia fasády, výmena vnútorného zariadenia (nábytku), rekonštrukcia prístrešku pred domom smútku. Zabezpečiť dôstojné, kultivované a funkčné podmienky pre konanie smútočných obradov a pre poslednú rozlúčku so zosnulými obyvateľmi obce. Zlepšiť technický a estetický stav domu smútku formou rekonštrukcie objektu, jeho interiéru, vybavenia a fasády. Zvýšiť komfort a ochranu smútiacich osôb počas rozlúčkových obradov. Realizáciou projektu obec prispeje k zvyšovaniu kvality verejných služieb a k zachovaniu kultúrnych a etických štandardov v oblasti pietnej infraštruktúry, čo je v súlade s cieľmi stratégie rozvoja obce.						
<i>Výstupy</i>	Zrekonštruovaný dom smútku s prístreškom						
<i>Užívatelia</i>	Obyvatelia obce, účastníci pohrebných obradov						
<i>Indikátory monitoringu</i>	Počet zrekonštruovaných domov smútku (1 ks); počet zrekonštruovaných prístreškov domu smútku (1 ks); zvýšenie spokojnosti obyvateľov s úrovňou služieb (%) – dôstojnejšie podmienky pre účastníkov pohrebných obradov; počet obyvateľov s prístupom k dôstojnému prostrediu poslednej rozlúčky						
<i>Zmluvné podmienky</i>	VO – výber dodávateľa						
<i>Riziká</i>	Neschválenie NFP, výber dodávateľa cez VO						
<i>Poznámky</i>	Vo fáze realizácie z vlastných zdrojov						
<b>Realizácia projektu</b>							
<i>Fáza/milník</i>						<i>Súčinnosť iného odboru alebo subjektu</i>	<i>Termín</i>
Rekonštrukcia domu smútku							2025 – 2026
<b>Financovanie projektu</b>							
<i>Druh výdavku</i>	<i>Termín</i>	<i>Náklady spolu (EUR)</i>	<i>z toho verejné zdroje</i>				<i>z toho súkromné zdroje</i>
			<i>EÚ</i>	<i>SR</i>	<i>VÚC</i>	<i>obec</i>	
Rekonštrukcia domu smútku	2025 – 2026	40 000,-				40 000,-	
Spolu	2025 – 2026	40 000,-				40 000,-	

**Projektový zámer – strategická prioritná rozvojová oblasť/poradie – 2/3**  
**Základné údaje o projektovom zámere č. 3**

<i>Názov projektu</i>	<b>Rekonštrukcia chodníka na cintoríne a vybudovanie urnovej steny</b>						
<i>Garant</i>	Obec Horné Mýto						
<i>Kontaktná osoba garanta</i>	Starosta obce						
<i>Partneri garanta (spolupráca s ...)</i>							
<i>Začatie a ukončenie projektu (od – do)</i>	2025 – 2030						
<i>Stav projektu pred realizáciou</i>	Nevyhovujúci technický stav chodníka na cintoríne. Absencia urnovej steny na cintoríne.						
<i>Cieľ projektu</i>	Cieľom projektu je zrekonštruovať hlavný chodník na obecnom cintoríne, ktorý je v nevyhovujúcom technickom stave, a zároveň vybudovať urnovú stenu (kolumbárium) ako moderné, úsporné a estetické riešenie pre ukladanie urnových pozostatkov. Projekt prispeje k zvýšeniu úrovne pietneho prostredia, bezpečnosti a dôstojnosti pohrebiska a reaguje na meniace sa potreby obyvateľstva.						
<i>Výstupy</i>	Zrekonštruovaný chodník na cintoríne. Novovybudovaná urnová stena.						
<i>Užívatelia</i>	Obyvatelia obce, účastníci pohrebných obradov						
<i>Indikátory monitoringu</i>	Počet zrekonštruovaných chodníkov (1 ks); dĺžka obnovených chodníkov (m); počet vybudovaných urnových stien (1 ks); kapacita urnovej steny; zvýšenie spokojnosti obyvateľov s úrovňou služieb (%) – dôstojnejšie podmienky pre účastníkov pohrebných obradov; počet obyvateľov s prístupom k dôstojnému prostrediu poslednej rozlúčky						
<i>Zmluvné podmienky</i>	VO – výber dodávateľa						
<i>Riziká</i>	Neschválenie NFP, výber dodávateľa cez VO						
<i>Poznámky</i>	V štádiu úvah						
<b>Realizácia projektu</b>							
<i>Fáza/milník</i>	<i>Súčinnosť iného odboru alebo subjektu</i>					<i>Termín</i>	
Rekonštrukcia chodníka na cintoríne a vybudovanie urnovej steny						2025 – 2030	
<b>Financovanie projektu</b>							
<i>Druh výdavku</i>	<i>Termín</i>	<i>Náklady spolu (EUR)</i>	<i>z toho verejné zdroje</i>				<i>z toho súkromné zdroje</i>
			<i>EÚ</i>	<i>SR</i>	<i>VÚC</i>	<i>obec</i>	
Rekonštrukcia chodníka na cintoríne a vybudovanie urnovej steny	2025 – 2030	20 000,-				20 000,-	
Spolu	2025 – 2030	20 000,-				20 000,-	

**Projektový zámer – strategická prioritná rozvojová oblasť/poradie – 2/4**  
**Základné údaje o projektovom zámere č. 4**

<i>Názov projektu</i>	<b>Rekonštrukcia budovy bývalej telocvične a prestavba budovy na požiarnu zbrojnicu</b>						
<i>Garant</i>	Obec Horné Mýto						
<i>Kontaktná osoba garanta</i>	Starosta obce						
<i>Partneri garanta (spolupráca s ...)</i>							
<i>Začatie a ukončenie projektu (od – do)</i>	2025 – 2030						
<i>Stav projektu pred realizáciou</i>	Bývalá telocvična základnej školy je v súčasnosti nevyužívaná. Jej technický stav si vyžaduje rekonštrukciu (napr. chýba voda v budove), no jej priestorové usporiadanie a poloha sú vhodné na adaptáciu na účely požiarnej zbrojnice. Dobrovoľný hasičský zbor (DHZ) v obci je aktívny, avšak aktuálne nemá k dispozícii vyhovujúce priestory na uskladnenie techniky, výstroja, zásahových vozidiel a organizáciu školení či nácvikov. Súčasný priestor ne zodpovedá súčasným normám a potrebám zásahovej jednotky. DHZ vlastní moderné hasičské vozidlo.						
<i>Cieľ projektu</i>	Cieľom projektu je rekonštrukcia a funkčná prestavba nevyužívanej budovy bývalej telocvične na modernú a plne funkčnú požiarnu zbrojnicu (výstavba garáže), ktorá bude slúžiť miestnemu Dobrovoľnému hasičskému zboru (DHZ). Projekt prispeje k zvýšeniu akčioschopnosti zásahovej jednotky, ochrane života, zdravia a majetku obyvateľov a efektívnemu využitiu existujúcej verejnej budovy. Cieľom je zabezpečiť dôstojné a plnohodnotné zázemie pre činnosť DHZ, vrátane garážových priestorov pre techniku, skladovacích miestností pre výstroj a technické vybavenie, hygienických zariadení a zasadačky. Zvýšiť mieru pripravenosti obce na mimoriadne udalosti a krízové situácie v súlade s platnou legislatívou SR. Vytvoriť vhodné zázemie pre rozvoj činnosti mládežníckych a komunitných aktivít DHZ. Zvýšenie operatívnej pripravenosti DHZ.						
<i>Výstupy</i>	Zrekonštruovaná budova bývalej telocvične, nová požiarna zbrojnica vytvorená prestavbou budovy a prístavbou						
<i>Užívatelia</i>	Obyvatelia obce, DHZ						
<i>Indikátory monitoringu</i>	Počet zrekonštruovaných objektov (1 ks); plocha zrekonštruovaných plôch objektu (m <sup>2</sup> ); počet vytvorených garážových miest pre techniku; počet zriadených funkčných miestností (šatne, sklad, zasadačka); zvýšenie zásahovej pripravenosti DHZ;						
<i>Zmluvné podmienky</i>	VO – výber dodávateľa						
<i>Riziká</i>	Neschválenie NFP, výber dodávateľa cez VO						
<i>Poznámky</i>	V štádiu úvah						
<b>Realizácia projektu</b>							
<i>Fáza/milník</i>						<i>Súčinnosť iného odboru alebo subjektu</i>	<i>Termín</i>
Rekonštrukcia budovy bývalej telocvične a prestavba budovy na požiarnu zbrojnicu							2025 – 2030
<b>Financovanie projektu</b>							
<i>Druh výdavku</i>	<i>Termín</i>	<i>Náklady spolu (EUR)</i>	<i>z toho verejný zdroj</i>				<i>z toho súkromné zdroje</i>
			<i>EÚ</i>	<i>SR</i>	<i>VÚC</i>	<i>obec</i>	
Rekonštrukcia budovy bývalej telocvične a prestavba budovy na požiarnu zbrojnicu	2025 – 2030	*					
Spolu	2025 – 2030						

\*Rozpočet zatiaľ nie je známy.

**Projektový zámer – strategická prioritná rozvojová oblasť/poradie – 2/5**  
**Základné údaje o projektovom zámere č. 5**

Názov projektu	Rekonštrukcia 2 existujúcich detských ihrísk
Garant	Obec Horné Mýto
Kontaktná osoba garanta	Starosta obce
Partneri garanta (spolupráca s ...)	
Začatie a ukončenie projektu (od – do)	2025 – 2026
Stav projektu pred realizáciou	Vybavenosť ihrísk len čiastočne zodpovedá súčasným štandardom a potrebám obyvateľov, neponúkajú možnosti komplexnejšieho pohybového vyžitia. Dopyt zo strany rodičov a mladých rodín po moderných a funkčných ihriskách v obci narastá. Záujem o zdravý pohyb detí v exteriéri. Obec eviduje záujem o revitalizáciu existujúcich ihrísk. Trnavský samosprávny kraj poskytol dotáciu vo výške 1200 EUR.
Cieľ projektu	Zabezpečiť kvalitné, bezpečné a moderné podmienky pre voľnočasové aktivity detí prostredníctvom komplexnej modernizácie 2 detských ihrísk (1 ihrisko sa nachádza v parku v centre obce; 1 ihrisko sa nachádza na ul. Pod záhradami). Zlepšiť technický stav a bezpečnosť existujúcich detských ihrísk výmenou zastaraných alebo poškodených herných prvkov za nové, certifikované zariadenia spĺňajúce bezpečnostné normy. Podporiť pohyb a zdravý vývin detí prostredníctvom inštalácie moderných, funkčných a vekovo vhodných herných prvkov, ktoré rozvíjajú motoriku, koordináciu, rovnováhu a kreativitu. Zvýšiť inkluzívnosť ihrísk inštaláciou prvkov vhodných aj pre deti so špeciálnymi potrebami. Vytvoriť bezpečné a príjemné prostredie pre deti a ich rodičov doplnením mobiliáru (lavičky, koše, tieniace prvky) a úpravou zelene v okolí ihrísk. Zvýšiť atraktivitu obce ako miesta pre život mladých rodín.
Výstupy	Zrekonštruované 2 detské ihriská
Užívatelia	Deti; rodičia a starí rodičia; rodiny navštevujúce obec, turisti, účastníci podujatí
Indikátory monitoringu	Počet zmodernizovaných detských ihrísk; počet nových alebo obnovených herných prvkov (ks); celková plocha obnovených herných zón (m <sup>2</sup> ); počet osadených lavičiek, košov a mobiliárnych prvkov (ks); počet inkluzívnych herných prvkov (pre deti so ZŤP); zlepšenie možností na aktívny oddych a pohyb detí; zvýšenie spokojnosti rodičov s kvalitou ihrísk (%); zvýšenie počtu detí a rodín využívajúcich ihriská; kvalitnejšie verejné služby; zvýšená atraktivita obce pre mladé rodiny
Zmluvné podmienky	VO – výber dodávateľa
Riziká	Neschválenie NFP, výber dodávateľa cez VO
Poznámky	Čiastočne riešený projekt – rozvojové práce realizované na cca 80 %

**Realizácia projektu**

Fáza/milník	Súčinnosť iného odboru alebo subjektu	Termín
Rekonštrukcia 2 existujúcich detských ihrísk		2025 – 2026

**Financovanie projektu**

Druh výdavku	Termín	Náklady spolu (EUR)	z toho verejné zdroje				z toho súkromné zdroje
			EÚ	SR	VÚC	obec	
Rekonštrukcia 2 existujúcich detských ihrísk	2025 – 2026	3 000,-				3 000,-	
Spolu	2025 – 2026	3 000,-				3 000,-	

**Projektový zámer – strategická prioritná rozvojová oblasť/poradie – 2/6**  
**Základné údaje o projektovom zámere č. 6**

Názov projektu	<b>Rekonštrukcia terasy kultúrneho domu a jej spájanie s novým parkoviskom</b>						
Garant	Obec Horné Mýto						
Kontaktná osoba garanta	Starosta obce						
Partneri garanta (spolupráca s ...)							
Začatie a ukončenie projektu (od – do)	2025 – 2030						
Stav projektu pred realizáciou	Terasa kultúrneho domu je v súčasnosti v nevyhovujúcom technickom stave – dlažba je poškodená, opotrebovaná. Priestor nie je krytý, čím je obmedzené jeho využitie počas nepriaznivého počasia. Terasa je zároveň neprepojená s parkovacou plochou, chýbajú chodníky alebo bezbariérové nájazdy. Pritom má vysoký potenciál slúžiť ako miesto pre spoločenské stretnutia, menšie podujatia, neformálne posedenie alebo letné aktivity kultúrneho domu.						
Cieľ projektu	Cieľom projektu je rekonštrukcia existujúcej terasy kultúrneho domu, ktorá je technicky nevyhovujúca, a jej funkčné prepojenie s novovybudovaným parkoviskom. Projekt zahŕňa výmenu poškodennej dlažby, výstavbu prestrešenia formou altánku a zriadenie bezbariérového prístupu. Vznikne tak estetický, praktický a komunitne využiteľný exteriérový priestor na spoločenské, kultúrne a oddychové aktivity v bezprostrednom kontakte s centrom obce. Zvýšenie funkčnosti a atraktivity kultúrneho domu. Estetické a praktické prepojenie kľúčových prvkov obecného centra. Rozšírenie možností na organizovanie podujatí aj v exteriéri.						
Výstupy	Zrekonštruovaná terasa kultúrneho domu a chodník zabezpečujúci prepojenie s novovybudovaným parkoviskom						
Užívatelia	Obyvatelia obce, návštevníci kultúrneho domu						
Indikátory monitoringu	Počet zrekonštruovaných terás kultúrneho domu (1); celková plocha zastrešeného priestoru (m <sup>2</sup> ); plocha zrekonštruovanej terasy (m <sup>2</sup> ); počet nových spojovacích chodníkov (1); zvýšenie funkčnosti a atraktivity kultúrneho domu;						
Zmluvné podmienky	VO – výber dodávateľa						
Riziká	Neschválenie NFP, výber dodávateľa cez VO						
Poznámky	V štádiu úvah						
<b>Realizácia projektu</b>							
Fáza/míľnik	Súčinnosť iného odboru alebo subjektu					Termín	
Rekonštrukcia terasy kultúrneho domu a jej spájanie s novým parkoviskom						2025 – 2030	
<b>Financovanie projektu</b>							
Druh výdavku	Termín	Náklady spolu (EUR)	z toho verejné zdroje				z toho súkromné zdroje
			EÚ	SR	VÚC	obec	
Rekonštrukcia terasy kultúrneho domu a jej spájanie s novým parkoviskom	2025 – 2030	20 000,-	16 000,-	2 400,-		1 600,-	
Spolu	2025 – 2030	20 000,-	16 000,-	2 400,-		1 600,-	

**Projektový zámer – strategická prioritná rozvojová oblasť/poradie – 2/7**  
**Základné údaje o projektovom zámere č. 7**

<i>Názov projektu</i>	<b>Rekonštrukcia sochy Svätej trojice v obci Horné Mýto</b>						
<i>Garant</i>	Obec Horné Mýto						
<i>Kontaktná osoba garanta</i>	Starosta obce						
<i>Partneri garanta (spolupráca s ...)</i>							
<i>Začatie a ukončenie projektu (od – do)</i>	2025 – 2030						
<i>Stav projektu pred realizáciou</i>	Socha Svätej trojice sa nachádza v centrálnej časti obce Horné Mýto a predstavuje významnú historickú a duchovnú pamiatku obce. Ide o významný prvok miestnej kultúrnej identity a dôležitý bod v priestore, ktorý je spojený s náboženskými, spoločenskými i turistickými aktivitami.						
<i>Cieľ projektu</i>	Cieľom je odborne zrekonštruovať sochu Svätej trojice (chýbajúce prvky, obnova nápisov atď.), ktorá patrí medzi významné sakrálne a historické objekty obce. Projektom sa zabezpečí jej dlhodobé zachovanie a ochrana pred ďalšou degradáciou. Rekonštrukcia je nevyhnutná nielen z dôvodu záchrany kultúrnej pamiatky, ale aj na zvýšenie estetickej hodnoty verejného priestoru a posilnenie miestnej identity. Zrekonštruovaná socha prispeje k skrášleniu centrálnej zóny a zvýši atraktivitu obce pre obyvateľov aj návštevníkov. Prvok kultúrneho dedičstva sa opäť stane dôstojným vizuálnym a spoločenským orientačným bodom. Rekonštrukcia sochy podporí zachovanie historického vedomia, náboženského života a kultúrnej kontinuity v obci. Projekt prispeje k rozvoju komunitnej hrdosti a úcte k predkom.						
<i>Výstupy</i>	Zrekonštruovaná socha Svätej trojice						
<i>Užívatelia</i>	Obyvatelia obce, návštevníci obce						
<i>Indikátory monitoringu</i>	Reštaurovaný objekt sochy Svätej Trojice – počet reštaurovaných objektov (1); zvýšenie návštevnosti centra obce; rast atraktivity obce – zlepšenie vizuálneho stavu verejného priestoru;						
<i>Zmluvné podmienky</i>	VO – výber dodávateľa						
<i>Riziká</i>	Neschválenie NFP, výber dodávateľa cez VO						
<i>Poznámky</i>	Podaná žiadosť o NFP do Nadácie Allianz						
<b>Realizácia projektu</b>							
<i>Fáza/míľnik</i>	<i>Súčinnosť iného odboru alebo subjektu</i>					<i>Termín</i>	
Rekonštrukcia sochy Svätej trojice v obci Horné Mýto						2025 – 2030	
<b>Financovanie projektu</b>							
<i>Druh výdavku</i>	<i>Termín</i>	<i>Náklady spolu (EUR)</i>	<i>z toho verejné zdroje</i>				<i>z toho súkromné zdroje</i>
			<i>EÚ</i>	<i>SR</i>	<i>VÚC</i>	<i>obec</i>	
Rekonštrukcia sochy Svätej trojice v obci Horné Mýto	2025 – 2030	4 000,-					4 000,-
Spolu	2025 – 2030	4 000,-					4 000,-

**Projektový zámer – strategická prioritná rozvojová oblasť/poradie – 2/8**  
**Základné údaje o projektovom zámere č. 8**

<i>Názov projektu</i>	<b>Pódium a pívne sety (stoly a lavice) – obstaranie pódia a pívnych setov (stoly a lavice) pre kultúrne a spoločenské podujatia v obci Horné Mýto</b>						
<i>Garant</i>	Obec Horné Mýto						
<i>Kontaktná osoba garanta</i>	Starosta obce						
<i>Partneri garanta (spolupráca s ...)</i>							
<i>Začatie a ukončenie projektu (od – do)</i>	2025 – 2028						
<i>Stav projektu pred realizáciou</i>	Obec Horné Mýto je aktívna v organizovaní kultúrnych, spoločenských a komunitných podujatí. Doteraz bola obec odkázaná na improvizované, zapožičané alebo nevyhovujúce technické riešenia pre pódia a sedenie, čo spôsobovalo organizačné problémy, obmedzovalo rozsah podujatí a zvyšovalo náklady.						
<i>Cieľ projektu</i>	Cieľom projektu je obstarat' pódium a sadu pívnych setov (stoly a lavice), ktoré budú slúžiť na zabezpečenie kultúrnych a komunitných aktivít v obci, čím sa zlepši ich kvalita, komfort a dostupnosť pre obyvateľov všetkých vekových skupín. Pódium bude umiestnené v areáli bývalej základnej školy. Zabezpečiť kvalitné technické vybavenie pre kultúrne a spoločenské podujatia obce. Znížiť závislosť od externých prenájmov a zvýšiť efektivitu organizácie podujatí.						
<i>Výstupy</i>	Obstarané pódium so súborom pívnych setov (stoly a lavice)						
<i>Užívatelia</i>	Obyvatelia obce, návštevníci obce						
<i>Indikátory monitoringu</i>	Počet obstaraných pódii so súborom pívnych setov [stoly a lavice] (1); počet zakúpených pívnych setov (stoly a lavice); počet podujatí s využitím pódia a setov ročne; počet obyvateľov na podujatiach;						
<i>Zmluvné podmienky</i>	VO – výber dodávateľa						
<i>Riziká</i>	Neschválenie NFP, výber dodávateľa cez VO						
<i>Poznámky</i>	Podaná žiadosť o NFP						
<b>Realizácia projektu</b>							
<i>Fáza/míľnik</i>	<i>Súčinnosť iného odboru alebo subjektu</i>					<i>Termín</i>	
Pódium a pívne sety (stoly a lavice) – obstaranie pódia pívnych setov (stoly a lavice) pre kultúrne a spoločenské podujatia						2025 – 2028	
<b>Financovanie projektu</b>							
<i>Druh výdavku</i>	<i>Termín</i>	<i>Náklady spolu (EUR)</i>	<i>z toho verejné zdroje</i>				<i>z toho súkromné zdroje</i>
			<i>EÚ</i>	<i>SR</i>	<i>VÚC</i>	<i>obec</i>	
Pódium a pívne sety (stoly a lavice) – obstaranie pódia pívnych setov (stoly a lavice) pre kultúrne a spoločenské podujatia	2025 – 2028	30 000,-	24 000,-	3 600,-		2 400,-	
Spolu	2025 – 2028	30 000,-	24 000,-	3 600,-		2 400,-	

**Projektový zámer – strategická prioritná rozvojová oblasť/poradie – 3/1**  
**Základné údaje o projektovom zámere č. 9**

<i>Názov projektu</i>	<b>Vybudovanie cyklistickej komunikácie Horné Mýto – Trhová Hradská</b>						
<i>Garant</i>	Obec Horné Mýto						
<i>Kontaktná osoba garanta</i>	Starosta obce						
<i>Partneri garanta (spolupráca s ...)</i>	Združenie obcí Mikroregión Klátovské rameno						
<i>Začatie a ukončenie projektu (od – do)</i>	2025 – 2030						
<i>Stav projektu pred realizáciou</i>	Medzi obcami Horné Mýto a Trhová Hradská v súčasnosti neexistuje cyklistická komunikácia ani žiadna vyhradená infraštruktúra pre cyklistickú dopravu. Cyklisti vrátane detí, mládeže a seniorov sú nútení pohybovať sa po frekventovanej cestnej komunikácii, čo predstavuje značné bezpečnostné riziko a znižuje atraktivitu cyklistickej dopravy v území. V intraviláne obce je vybudovaná cyklistická komunikácia v dĺžke cca 800 m, zároveň cez kataster obce Horné Mýto prechádza cyklistická komunikácia medzi obcami Trhová Hradská a Ohrady.						
<i>Cieľ projektu</i>	Cieľom projektu je vybudovanie samostatnej, bezpečnej a kvalitne vybavenej cyklistickej komunikácie medzi obcami Horné Mýto a Trhová Hradská. Trasa bude slúžiť nielen na každodenné dochádzanie do školy, práce či k službám, ale aj na rekreačné a turistické účely. Projekt podporuje princípy udržateľnej mobility, znižovania uhlíkovej stopy a zvyšovania bezpečnosti cestnej premávky. Cieľom je aj napojiť obec Horné Mýto na cyklotrasu Dunajská Streda – Topoľníky, zlepšiť dostupnosť obce a posilniť cykloturizmus na Žitnom ostrove. Táto cyklistická komunikácia k prispeje k zlepšeniu dopravnej dostupnosti, bezpečnosti, ekologickej mobility a rozvoja miestnej turistiky. Vyšší počet obyvateľov využívajúcich bicykel ako alternatívny dopravný prostriedok. Dĺžka cyklistickej komunikácie: cca 800 m.						
<i>Výstupy</i>	Novovybudovaná cyklistická komunikácia Horné Mýto – Trhová Hradská						
<i>Užívatelia</i>	Obyvatelia obce, turisti, návštevníci obce – cyklisti						
<i>Indikátory monitoringu</i>	Počet vybudovaných cyklistických komunikácií (1); dĺžka novovybudovanej cyklistickej komunikácie (m), počet obyvateľov s priamym prístupom k cyklotrase; nárast počtu cyklistov medzi obcami Horné Mýto a Trhová Hradská; rast turistickej atraktivity obce; zvýšenie bezpečnosti cyklistov;						
<i>Zmluvné podmienky</i>	VO – výber dodávateľa						
<i>Riziká</i>	Neschválenie NFP, výber dodávateľa cez VO						
<i>Poznámky</i>	Potreba vypracovania projektovej dokumentácie						
<b>Realizácia projektu</b>							
<i>Fáza/míľnik</i>					<i>Súčinnosť iného odboru alebo subjektu</i>	<i>Termín</i>	
Vybudovanie cyklistickej komunikácie Horné Mýto – Trhová Hradská						2025 – 2030	
<b>Financovanie projektu</b>							
<i>Druh výdavku</i>	<i>Termín</i>	<i>Náklady spolu (EUR)</i>	<i>z toho verejné zdroje</i>				<i>z toho súkromné zdroje</i>
			<i>EÚ</i>	<i>SR</i>	<i>VÚC</i>	<i>obec</i>	
Vybudovanie cyklistickej komunikácie Horné Mýto – Trhová Hradská	2025 – 2030	200 000,-	160 000,-	24 000,-		16 000,-	
Spolu	2025 – 2030	200 000,-	160 000,-	24 000,-		16 000,-	

**Projektový zámer – strategická prioritná rozvojová oblasť/poradie – 3/2**  
**Základné údaje o projektovom zámere č. 10**

Názov projektu	Vybudovanie cyklistickej komunikácie Horné Mýto – Solary – Jahodná						
Garant	Obec Horné Mýto						
Kontaktná osoba garanta	Starosta obce						
Partneri garanta (spolupráca s ...)	Združenie obcí Mikroregión Klátovské rameno						
Začatie a ukončenie projektu (od – do)	2025 – 2030						
Stav projektu pred realizáciou	Medzi obcami Horné Mýto – Solary a Jahodná v súčasnosti neexistuje cyklistická komunikácia ani žiadna vyhradená infraštruktúra pre cyklistickú alebo nemotorovú dopravu, čo znižuje atraktivitu cyklistickej dopravy v území. V intraviláne obce je vybudovaná cyklistická komunikácia v dĺžke cca 800 m, zároveň cez kataster obce Horné Mýto prechádza cyklistická komunikácia medzi obcami Trhová Hradská a Ohrady.						
Cieľ projektu	Cieľom projektu je vybudovanie samostatnej, bezpečnej a kvalitne vybavenej cyklistickej komunikácie medzi obcami Horné Mýto – Solary – Jahodná. Trasa bude slúžiť nielen na každodenné dochádzanie za službami, ale aj na rekreačné a turistické účely. Projekt podporuje princípy udržateľnej mobility, znižovania uhlíkovej stopy a zvyšovania bezpečnosti cestnej premávky. Cieľom je zlepšiť dostupnosť obce a posilniť cykloturizmus na Žitnom ostrove. Táto cyklotrasa prispeje k zlepšeniu dopravnej dostupnosti, bezpečnosti, ekologickej mobility a rozvoja miestnej turistiky. Vyšší počet obyvateľov využívajúcich bicykel ako alternatívny dopravný prostriedok. Dĺžka cyklistickej komunikácie cca 2800 m.						
Výstupy	Novovybudovaná cyklistická komunikácia na úseku Horné Mýto – Solary – Jahodná						
Užívatelia	Obyvatelia obce, turisti, návštevníci obce						
Indikátory monitoringu	Počet vybudovaných cyklistických komunikácií (1); dĺžka novovybudovanej cyklistickej komunikácie (m); počet obyvateľov s priamym prístupom k cyklotrase; nárast počtu cyklistov medzi obcami Horné Mýto a Jahodná; rasturistickej atraktivity obce; zvýšenie bezpečnosti cyklistov;						
Zmluvné podmienky	VO – výber dodávateľa						
Riziká	Neschválenie NFP, výber dodávateľa cez VO						
Poznámky	Potreba vypracovania projektovej dokumentácie						
<b>Realizácia projektu</b>							
Fáza/míľnik	Súčinnosť iného odboru alebo subjektu					Termín	
Vybudovanie cyklistickej komunikácie Horné Mýto – Solary – Jahodná						2025 – 2030	
<b>Financovanie projektu</b>							
Druh výdavku	Termín	Náklady spolu (EUR)	z toho verejné zdroje				z toho súkromné zdroje
			EÚ	SR	VÚC	obec	
Vybudovanie cyklistickej komunikácie Horné Mýto – Solary – Jahodná	2025 – 2030	*					
Spolu	2025 – 2030	*					

\*Rozpočet zatiaľ nie je známy.

**Projektový zámer – strategická prioritná rozvojová oblasť/poradie – 3/3**  
**Základné údaje o projektovom zámere č. 11**

<i>Názov projektu</i>	<b>Vybudovanie a rekonštrukcia chodníka na úseku Hlavná ulica</b>						
<i>Garant</i>	Obec Horné Mýto						
<i>Kontaktná osoba garanta</i>	Starosta obce						
<i>Partneri garanta (spolupráca s ...)</i>							
<i>Začatie a ukončenie projektu (od – do)</i>	2025 – 2030						
<i>Stav projektu pred realizáciou</i>	Na Hlavnej ulici neexistuje ucelená a bezpečná sieť chodníkov, ktorá by umožňovala plynulý a komfortný pohyb obyvateľov. Chodci, najmä deti, seniori a osoby so zníženou schopnosťou pohybu, sú vystavení zvýšenému riziku úrazu a zníženej dopravnej bezpečnosti, čo negatívne ovplyvňuje kvalitu ich každodenného života.						
<i>Cieľ projektu</i>	Zabezpečiť bezpečný, dostupný a komfortný pohyb pre chodcov vybudovaním nového chodníka pozdĺž cesty III/1426. so zameraním na ochranu zraniteľných skupín a podporu trvalo udržateľnej dopravy. Zvýšiť bezpečnosť chodcov rekonštrukciou priechodu pre chodcov, zvýraznenie priechodu pre chodcov. Dĺžka plánovaného nového/zrekonštruovaného chodníka: 100 m.						
<i>Výstupy</i>	Novovybudovaný a zrekonštruovaný chodník na úseku Hlavná ulica						
<i>Užívatelia</i>	Obyvatelia obce, turisti, návštevníci obce – chodci						
<i>Indikátory monitoringu</i>	Celková dĺžka novovybudovaných a rozšírených chodníkov (m); počet lokalít s zrealizovaným chodníkom (počet); počet vybudovaných bezbariérových priechodov (1); zvýšenie bezpečnosti chodcov na komunikáciách (%); zníženie počtu incidentov a kolíznych situácií s chodcami (počet/rok)						
<i>Zmluvné podmienky</i>	VO – výber dodávateľa						
<i>Riziká</i>	Neschválenie NFP, výber dodávateľa cez VO						
<i>Poznámky</i>	Potreba vypracovania projektovej dokumentácie						
<b>Realizácia projektu</b>							
<i>Fáza/milník</i>						<i>Súčinnosť iného odboru alebo subjektu</i>	<i>Termín</i>
Vybudovanie a rekonštrukcia chodníka na úseku Hlavná ulica							2025 – 2030
<b>Financovanie projektu</b>							
<i>Druh výdavku</i>	<i>Termín</i>	<i>Náklady spolu (EUR)</i>	<i>z toho verejné zdroje</i>				<i>z toho súkromné zdroje</i>
			<i>EÚ</i>	<i>SR</i>	<i>VÚC</i>	<i>obec</i>	
Vybudovanie a rekonštrukcia chodníka na úseku Hlavná ulica	2025 – 2030	*					
Spolu	2025 – 2030	*					

\*Rozpočet zatiaľ nie je známy.

**Projektový zámer – strategická prioritná rozvojová oblasť/poradie – 3/4**  
**Základné údaje o projektovom zámere č. 12**

<i>Názov projektu</i>	<b>Rekonštrukcia chodníka na úseku Školská ulica</b>						
<i>Garant</i>	Obec Horné Mýto						
<i>Kontaktná osoba garanta</i>	Starosta obce						
<i>Partneri garanta (spolupráca s ...)</i>							
<i>Začatie a ukončenie projektu (od – do)</i>	2025 – 2030						
<i>Stav projektu pred realizáciou</i>	Na Školskej ulici neexistuje ucelená a bezpečná sieť chodníkov, ktorá by umožňovala plynulý a komfortný pohyb obyvateľov. Chodci, najmä deti, seniori a osoby so zníženou schopnosťou pohybu, sú vystavení zvýšenému riziku úrazu a zníženej dopravnej bezpečnosti, čo negatívne ovplyvňuje kvalitu ich každodenného života.						
<i>Cieľ projektu</i>	Cieľom projektu je rekonštruovať existujúci chodník, ktorý je v zlom technickom stave, a tým zabezpečiť bezpečný, bezbariérový a esteticky vyhovujúci pohyb chodcov, vrátane detí, seniorov a osôb so zníženou mobilitou. Rekonštrukcia prispeje k zvýšeniu bezpečnosti cestnej premávky, zlepšeniu verejného priestoru a podpore pešej mobility v obci. Dĺžka plánovaného nového/zrekonštruovaného chodníka: 100 m.						
<i>Výstupy</i>	Zrekonštruovaný chodník na úseku Školská ulica						
<i>Užívatelia</i>	Obyvatelia obce, turisti, návštevníci obce						
<i>Indikátory monitoringu</i>	Celková dĺžka novovybudovaných a rozšírených chodníkov (m); počet lokalít s zrealizovaným chodníkom (počet); zvýšenie bezpečnosti chodcov na komunikáciách (%); zníženie počtu incidentov a kolíznych situácií s chodcami (počet/rok)						
<i>Zmluvné podmienky</i>	VO – výber dodávateľa						
<i>Riziká</i>	Neschválenie NFP, výber dodávateľa cez VO						
<i>Poznámky</i>	Potreba vypracovania projektovej dokumentácie						
<b>Realizácia projektu</b>							
<i>Fáza/milník</i>						<i>Súčinnosť iného odboru alebo subjektu</i>	<i>Termín</i>
Vybudovanie a rekonštrukcia chodníka na úseku Školská ulica							2025 – 2030
<b>Financovanie projektu</b>							
<i>Druh výdavku</i>	<i>Termín</i>	<i>Náklady spolu (EUR)</i>	<i>z toho verejné zdroje</i>				<i>z toho súkromné zdroje</i>
			<i>EÚ</i>	<i>SR</i>	<i>VÚC</i>	<i>obec</i>	
Vybudovanie a rekonštrukcia chodníka na úseku Školská ulica	2025 – 2030	*					
Spolu	2025 – 2030	*					

\*Rozpočet zatiaľ nie je známy.

**Projektový zámer – strategická prioritná rozvojová oblasť/poradie – 3/5**  
**Základné údaje o projektovom zámere č. 13**

<i>Názov projektu</i>	<b>Rekonštrukcia autobusových zastávok v obci Horné Mýto</b>						
<i>Garant</i>	Obec Horné Mýto						
<i>Kontaktná osoba garanta</i>	Starosta obce						
<i>Partneri garanta (spolupráca s ...)</i>							
<i>Začatie a ukončenie projektu (od – do)</i>	2025 – 2030						
<i>Stav projektu pred realizáciou</i>	V obci sa nachádzajú 3 autobusové zastávky: 1 zastávka v centre obce, 1 zastávka na konci obce v smere na obec Jahodná – ktorá bola zrekonštruovaná z vlastných zdrojov, 1 zastávka v časti Horné Mýto – Solary. Autobusové zastávky v obci Horné Mýto sú technicky a morálne zastarané. Zastávky zároveň neponúkajú dostatočnú ochranu pred nepriaznivým počasím a nezodpovedajú štandardom modernej a dôstojnej verejnej infraštruktúry.						
<i>Cieľ projektu</i>	Cieľom projektu je rekonštrukcia a modernizácia existujúcich autobusových zastávok v obci Horné Mýto s cieľom zvýšiť bezpečnosť, komfort a atraktivitu verejnej dopravy. Projekt zahŕňa výmenu alebo obnovu prístreškov, spevnenie nástupných plôch, doplnenie mobiliáru a zabezpečenie bezbariérového prístupu pre všetkých cestujúcich vrátane seniorov a osôb so zdravotným znevýhodnením. Zvýšenie atraktivity verejnej dopravy ako ekologickej alternatívy osobnej dopravy. Zlepšenie bezpečnosti pohybu a nastupovania, najmä pre deti a starších občanov. Zvýšenie komfortu pre cestujúcich počas čakania na spoj.						
<i>Výstupy</i>	2 zrekonštruované autobusové zastávky						
<i>Užívatelia</i>	Obyvatelia, návštevníci obce – užívatelia verejnej hromadnej dopravy						
<i>Indikátory monitoringu</i>	Počet zrekonštruovaných zastávok (2); počet nových prístreškov s vybavením; zvýšenie spokojnosti cestujúcich so stavom zastávok; zvýšenie atraktivity verejnej dopravy; rast kvality životného prostredia						
<i>Zmluvné podmienky</i>	VO – výber dodávateľa						
<i>Riziká</i>	Neschválenie NFP, výber dodávateľa cez VO						
<i>Poznámky</i>	1. etapa realizovaná V štádiu úvah						
<b>Realizácia projektu</b>							
<i>Fáza/míľnik</i>						<i>Súčinnosť iného odboru alebo subjektu</i>	<i>Termín</i>
Rekonštrukcia autobusových zastávok v obci Horné Mýto							2025 – 2030
<b>Financovanie projektu</b>							
<i>Druh výdavku</i>	<i>Termín</i>	<i>Náklady spolu (EUR)</i>	<i>z toho verejný zdroj</i>				<i>z toho súkromný zdroj</i>
			<i>EÚ</i>	<i>SR</i>	<i>VÚC</i>	<i>obec</i>	
Rekonštrukcia autobusových zastávok v obci Horné Mýto	2025 – 2030	10 000,-	8 000,-	1 200,-		800,-	
Spolu	2025 – 2030	10 000,-	8 000,-	1 200,-		800,-	

**Projektový zámer – strategická prioritná rozvojová oblasť/poradie – 3/6**  
**Základné údaje o projektovom zámere č. 14**

<i>Názov projektu</i>	<b>Modernizácia rekonštrukcia verejného osvetlenia</b>						
<i>Garant</i>	Obec Horné Mýto						
<i>Kontaktná osoba garanta</i>	Starosta obce						
<i>Partneri garanta (spolupráca s ...)</i>							
<i>Začatie a ukončenie projektu (od – do)</i>	2025 – 2030						
<i>Stav projektu pred realizáciou</i>	Existujúci systém verejného osvetlenia v obci je zastaralý, energeticky náročný a technicky nevyhovujúci. V mnohých častiach obce sú osvetľovacie telesá opotrebované, s nízkou svetelnou účinnosťou, čo má negatívny dopad na bezpečnosť cestnej premávky, chodcov aj majetku obce. Osvetlenie je často neefektívne rozmiestnené.						
<i>Cieľ projektu</i>	Cieľom projektu je komplexná modernizácia verejného osvetlenia v obci prostredníctvom výmeny zastaraných a neefektívnych svietidiel za energeticky úsporné LED svietidlá, optimalizácie rozvodnej sústavy. Projekt prispeje k zvýšeniu bezpečnosti obyvateľov, zníženiu energetických nákladov, obmedzeniu svetelného smogu a k ochrane životného prostredia. Zabezpečiť energeticky efektívne, funkčné, bezpečné a ekologicky udržateľné verejné osvetlenie v obci prostredníctvom jeho komplexnej modernizácie, rekonštrukcie a rozšírenia. Výmena 104 svietidiel (vrátane svietidiel na cintoríne). Využitie smart riešení pri rekonštrukcii a modernizácii – využitie slnečnej energie. Uplatniť smart riešenia, ktoré zvýšia energetickú efektívnosť a znížia prevádzkové náklady obce (využitie slnečnej energie).						
<i>Výstupy</i>	Zrekonštruovaný a modernizovaný systém verejného osvetlenia						
<i>Užívatelia</i>	Obyvatelia, návštevníci obce						
<i>Indikátory monitoringu</i>	Počet modernizovaných, zrekonštruovaných a rozšírených systémov verejného osvetlenia (1); počet vymenených svietidiel za novú technológiu (ks); zlepšenie bezpečnosti na verejných priestranstvách v obci; zníženie spotreby elektrickej energie verejného osvetlenia (%); nárast spokojnosti obyvateľov s kvalitou verejného osvetlenia (%)						
<i>Zmluvné podmienky</i>	VO – výber dodávateľa						
<i>Riziká</i>	Neschválenie NFP, výber dodávateľa cez VO						
<i>Poznámky</i>	V štádiu úvah						
<b>Realizácia projektu</b>							
<i>Fáza/milník</i>					<i>Súčinnosť iného odboru alebo subjektu</i>	<i>Termín</i>	
Modernizácia rekonštrukcia verejného osvetlenia						2025 – 2030	
<b>Financovanie projektu</b>							
<i>Druh výdavku</i>	<i>Termín</i>	<i>Náklady spolu (EUR)</i>	<i>z toho verejné zdroje</i>				<i>z toho súkromné zdroje</i>
			<i>EÚ</i>	<i>SR</i>	<i>VÚC</i>	<i>obec</i>	
Modernizácia rekonštrukcia verejného osvetlenia	2025 – 2030	*					
Spolu	2025 – 2030	*					

\*Rozpočet zatiaľ nie je známy.

**Projektový zámer – strategická prioritná rozvojová oblasť/poradie – 3/7**  
**Základné údaje o projektovom zámere č. 15**

Názov projektu	Modernizácia a rozšírenie kamerového systému						
Garant	Obec Horné Mýto						
Kontaktná osoba garanta	Starosta obce						
Partneri garanta (spolupráca s ...)							
Začatie a ukončenie projektu (od – do)	2025 – 2030						
Stav projektu pred realizáciou	V obci je v súčasnosti prevádzkovaný základný kamerový systém, avšak tento systém obsahuje len obmedzený počet kamier. Aktuálny počet kamier: 5. Chýba pokrytie viacerých rizikových lokalít (kulturný dom, cintorín, budúci ekodvor, centrum obce, materská škola).						
Cieľ projektu	Zvýšiť bezpečnosť a ochranu verejného poriadku v obci Kútniky prostredníctvom modernizácie existujúceho kamerového systému a jeho rozšírenia na nové, strategicky dôležité lokality. Hlavným cieľom projektu je prevencia kriminality a inej protispoločenskej činnosti v obci prostredníctvom vybudovania kamerového systému. Zvýšiť pokrytie verejných priestranstiev, ulíc, areálov a objektov obce bezpečnostnými kamerami, najmä na miestach so zvýšeným pohybom osôb, dopravnou zaťaženosťou alebo opakovaným výskytom vandalizmu. Dopadom projektu bude zníženie miery a závažnosti trestnej a protispoločenskej činnosti v obci. Realizáciou projektu sa umožní: 1. preventívne pôsobenie na príčiny a podmienky výskytu kriminality páchanej na verejných priestranstvách a podpora ich objasňovania; 2. operatívne vyrozumienie príslušných orgánov, ako aj včasné zásahy a pomoc občanom a návštevníkom obce; 3. zabezpečenie zlepšenia ochrany života, zdravia a majetku obyvateľov a návštevníkov obce, ochrana majetku obce, inštitúcií a organizácií, ako i podnikateľských subjektov sídliačich a pôsobiach v obci.						
Výstupy	Modernizovaný a rozšírený kamerový systém						
Užívatelia	Obyvatelia, návštevníci obce, právnické osoby						
Indikátory monitoringu	Počet novoinštalovaných bezpečnostných kamier; počet zmodernizovaných (vymenených) bezpečnostných kamier; počet lokalít s novým kamerovým pokrytím; zriadenie novej záznamovej a monitorovacej jednotky; zníženie počtu prípadov vandalizmu a poškodzovania majetku (%); počet bezpečnostných incidentov vyriešených vďaka záznamu (počet/rok); zvýšenie pocitu bezpečia obyvateľov (%); počet verejných priestranstiev pokrytých kamerovým dohľadom;						
Zmluvné podmienky	VO – výber dodávateľa						
Riziká	Neschválenie NFP, výber dodávateľa cez VO						
Poznámky	V štádiu úvah						
<b>Realizácia projektu</b>							
Fáza/míľnik	Súčinnosť iného odboru alebo subjektu					Termín	
Modernizácia a rozšírenie kamerového systému						2025 – 2030	
<b>Financovanie projektu</b>							
Druh výdavku	Termín	Náklady spolu (EUR)	z toho verejné zdroje				z toho súkromné zdroje
			EÚ	SR	VÚC	obec	
Modernizácia a rozšírenie kamerového systému	2025 – 2030	*					
Spolu	2025 – 2030	*					

\*Rozpočet zatiaľ nie je známy.

**Projektový zámer – strategická prioritná rozvojová oblasť/poradie – 4/1**  
**Základné údaje o projektovom zámere č. 16**

Názov projektu	Vybudovanie technickej infraštruktúry pre individuálnu bytovú výstavbu						
Garant	Obec Horné Mýto						
Kontaktná osoba garanta	Starosta obce						
Partneri garanta (spolupráca s ...)							
Začatie a ukončenie projektu (od – do)	2025 – 2028						
Stav projektu pred realizáciou	V obci Horné Mýto existuje dopyt po výstavbe rodinných domov, avšak v určených lokalitách chýba technická infraštruktúra – kanalizácia, verejný vodovod, rozvody elektrickej energie, verejné osvetlenie a prístupové komunikácie. Bez tejto infraštruktúry nie je možné umožniť legálnu a bezpečnú výstavbu IBV.						
Cieľ projektu	<p>Cieľom aktivity je zabezpečiť vybudovanie technickej infraštruktúry (TI) na území vyhradenom obcou pre individuálnu bytovú výstavbu (IBV). Projekt zahŕňa realizáciu základnej inžinierskej siete a prípravu územia tak, aby bolo stavebne pripravené na výstavbu rodinných domov, čím sa vytvoria podmienky pre zvyšovanie počtu obyvateľov, stabilizáciu mladých rodín a rozvoj obytnej funkcie v obci.</p> <p>Projekt reaguje na narastajúci dopyt po bývaní v obci a vytvára predpoklady pre stabilizáciu a rast obyvateľstva, najmä mladých rodín.</p> <p>Zároveň prispieje k:</p> <ul style="list-style-type: none"> <li>• zvýšeniu atraktivity obce ako miesta na život,</li> <li>• zlepšeniu demografickej štruktúry (zamedzenie odlivu mladých ľudí),</li> <li>• zvýšeniu dostupnosti bývania pre miestnych aj nových obyvateľov,</li> <li>• cieľavedomému a udržateľnému rozvoju zastavaného územia v súlade s územným plánom obce.</li> </ul> <p>Počet plánovaných stavebných pozemkov: 7-8.</p>						
Výstupy	Vybudovaná technická infraštruktúra pre individuálnu bytovú výstavbu						
Užívatelia	Obyvatelia obce so záujmom o IBV; obyvatelia z iných obcí so záujmom o prisťahovanie do Horného Mýta						
Indikátory monitoringu	Počet pripravených stavebných pozemkov pre IBV; celková plocha vyčlenená na IBV (m <sup>2</sup> ); dĺžka novovybudovaných miestnych komunikácií v zóne (m); dĺžka vybudovanej technickej infraštruktúry (vodovod, kanalizácia, elektrina, internet) (m); počet nových obyvateľov presťahovaných do novej IBV zóny; počet postavených rodinných domov v zóne; zvýšenie príjmov obce z miestnych daní a poplatkov (% , EUR); zvýšenie dostupnosti bývania v obci pre mladé rodiny						
Zmluvné podmienky	VO – výber dodávateľa						
Riziká	Neschválenie NFP, výber dodávateľa cez VO						
Poznámky	Vo fáze realizácie Potreba výstavby novej trafostanice – podaná žiadosť na výstavbu trafostanice						
<b>Realizácia projektu</b>							
Fáza/míľnik	Súčinnosť iného odboru alebo subjektu					Termín	
Vybudovanie technickej infraštruktúry pre individuálnu bytovú výstavbu						2025 – 2028	
<b>Financovanie projektu</b>							
Druh výdavku	Termín	Náklady spolu (EUR)	z toho verejné zdroje				z toho súkromné zdroje
			EÚ	SR	VÚC	obec	
Vybudovanie technickej infraštruktúry pre individuálnu bytovú výstavbu	2025 – 2028	150 000,-				150 000,-	
Spolu	2025 – 2028	150 000,-				150 000,-	

**Projektový zámer – strategická prioritná rozvojová oblasť/poradie – 4/2**  
**Základné údaje o projektovom zámere č. 17**

<i>Názov projektu</i>	<b>Vybudovanie dvoch bytových jednotiek v priestoroch starej materskej školy a rozšírenie kapacity parkovania</b>						
<i>Garant</i>	Obec Horné Mýto						
<i>Kontaktná osoba garanta</i>	Starosta obce						
<i>Partneri garanta (spolupráca s ...)</i>							
<i>Začatie a ukončenie projektu (od – do)</i>	2025 – 2027						
<i>Stav projektu pred realizáciou</i>	Priestor v starej materskej škole s rozlohou 120 m <sup>2</sup> je nevyužitý. Obec zároveň eviduje nedostatok nájomného bývania a zvýšený záujem o bývanie zo strany mladých rodín.						
<i>Cieľ projektu</i>	Cieľom projektu je funkčná prestavba nevyužívaných priestorov bývalej materskej školy na dve samostatné nájomné bytové jednotky. Súčasťou projektu je aj rozšírenie parkovacích kapacít v okolí objektu, ktoré prispeje k zvýšeniu komfortu a funkčnosti celej lokality. Prínosy projektu: <ul style="list-style-type: none"> <li>• efektívne využitie verejného majetku obce,</li> <li>• zvýšenie dostupnosti bývania pre cieľové skupiny,</li> <li>• podpora stabilizácie mladých ľudí v obci.</li> </ul>						
<i>Výstupy</i>	2 nové obecné nájomné byty						
<i>Užívatelia</i>	Obyvatelia obce so záujmom o IBV; obyvatelia z iných obcí so záujmom o prisťahovanie sa do Horného Mýta						
<i>Indikátory monitoringu</i>	Počet vybudovaných obecných nájomných bytov (2); počet revitalizovaných m <sup>2</sup> pôvodnej budovy (120 m <sup>2</sup> ); zvýšenie dostupnosti bývania v obci pre mladé rodiny; zvýšenie počtu parkovacích miest; počet nových obyvateľov v týchto bytoch; zníženie počtu nevyužitých verejných objektov;						
<i>Zmluvné podmienky</i>	VO – výber dodávateľa						
<i>Riziká</i>	Neschválenie NFP, výber dodávateľa cez VO						
<i>Poznámky</i>	Vypracovaná projektová dokumentácia Príprava podania stavebného povolenia						
<b>Realizácia projektu</b>							
<i>Fáza/míľnik</i>	<i>Súčinnosť iného odboru alebo subjektu</i>					<i>Termín</i>	
Vybudovanie technickej infraštruktúry pre individuálnu bytovú výstavbu						2025 – 2027	
<b>Financovanie projektu</b>							
<i>Druh výdavku</i>	<i>Termín</i>	<i>Náklady spolu (EUR)</i>	<i>z toho verejné zdroje</i>				<i>z toho súkromné zdroje</i>
			<i>EÚ</i>	<i>SR</i>	<i>VÚC</i>	<i>obec</i>	
Vybudovanie technickej infraštruktúry pre individuálnu bytovú výstavbu	2025 – 2027	20 000,-				20 000,-	
Spolu	2025 – 2027	20 000,-				20 000,-	

**Projektový zámer – strategická prioritná rozvojová oblasť/poradie – 4/3**  
**Základné údaje o projektovom zámere č. 18**

Názov projektu	<b>Rekonštrukcia obecných nájomných bytov v obci Horné Mýto</b>						
Garant	Obec Horné Mýto						
Kontaktná osoba garanta	Starosta obce						
Partneri garanta (spolupráca s ...)							
Začatie a ukončenie projektu (od – do)	2025 – 2030						
Stav projektu pred realizáciou	V správe obce sa nachádzajú nájomné byty, ktoré si vyžadujú rekonštrukciu, lebo v dôsledku technických nedostatkov majú byty zvýšené prevádzkové náklady, dochádza k zníženiu kvality bývania. V uplynulých rokoch boli obnovené časti vykurovacích systémov vo vybraných bytoch.						
Cieľ projektu	Cieľom projektu je rekonštruovať a modernizovať existujúce obecné nájomné byty tak, aby splňali súčasné technické normy, požiadavky na energetickú hospodárnosť, bezpečnosť a kvalitu života. Znížiť energeticke náročnosť budovy prostredníctvom zateplenia fasád, rekonštrukcie strechy, výmenou okien a dverí, modernizácie technických zariadení, rekonštrukcie vykurovacieho systému. Zvýšiť kvalitu života obyvateľov bytov. Predĺžiť životnosť obecných nájomných bytov a znížiť prevádzkové náklady.						
Výstupy	Systém zrekonštruovaných obecných nájomných bytov						
Užívatelia	Obyvatelia žijúci v predmetných obecných nájomných bytoch						
Indikátory monitoringu	Počet zrekonštruovaných obecných nájomných bytov (1); zníženie energetickej náročnosti; počet osôb s lepšími podmienkami bývania; úspora prevádzkových nákladov; zvýšená kvalita života obyvateľov bytov; zníženie nákladov na kúrenie a údržbu;						
Zmluvné podmienky	VO – výber dodávateľa						
Riziká							
Poznámky	V štádiu úvah						
<b>Realizácia projektu</b>							
Fáza/míľnik	Súčinnosť iného odboru alebo subjektu					Termín	
Rekonštrukcia obecných nájomných bytov v obci Horné Mýto						2025 – 2030	
<b>Financovanie projektu</b>							
Druh výdavku	Termín	Náklady spolu (EUR)	z toho verejné zdroje				z toho súkromné zdroje
			EÚ	SR	VÚC	obec	
Rekonštrukcia obecných nájomných bytov v obci Horné Mýto	2025 – 2030	*					
Spolu	2025 – 2030	*					

\*Rozpočet zatiaľ nie je známy.

**Projektový zámer – strategická prioritná rozvojová oblasť/poradie – 5/1**  
**Základné údaje o projektovom zámere č. 19**

Názov projektu	Výstavba ekodvora v areáli bývalého družstva v obci Horné Mýto						
Garant	Obec Horné Mýto						
Kontaktná osoba garanta	Starosta obce						
Partneri garanta (spolupráca s ...)							
Začatie a ukončenie projektu (od – do)	2025 – 2030						
Stav projektu pred realizáciou	V obci doposiaľ nie je vybudovaný ekodvor/zberný dvor ani žiadne zariadenie určené na centralizovaný zber, triedenie a dočasné uskladnenie komunálnych odpadov a drobných stavebných odpadov. Systém triedeného zberu v obci síce formálne existuje (napr. prostredníctvom kontajnerov na jednotlivé komodity), avšak nedisponuje zbernou infraštruktúrou vyššieho štandardu, ktorá by umožnila zber špecifických zložiek odpadov podľa legislatívnych požiadaviek a potrieb obyvateľov. V obci je vyhradený priestor na kompostovanie.						
Cieľ projektu	Cieľom projektu je vybudovať ekodvor ako zberné a triediace miesto pre odpad v obci, ktoré zlepší systém nakladania s komunálnym odpadom, podporí triedený zber, zvýši mieru recyklácie a prispieje k ochrane životného prostredia. Projekt má zabezpečiť legálne, efektívne a environmentálne vhodné miesto pre zhromažďovanie a dočasné uskladnenie rôznych zložiek odpadu. Zvýšenie environmentálneho povedomia obyvateľov. Vybudovanie ekodvora – zberného dvora v obci – zariadenia na zber komunálnych odpadov a drobných stavebných odpadov (podľa znenia ustanovenia § 80 ods. 6 zákona č. 79/2015 Z. z. o odpadoch a o zmene a doplnení niektorých zákonov v znení neskorších predpisov). Na zbernom dvore môžu fyzické osoby odovzdávať drobný stavebný odpad, objemný odpad, odpady, ktorých zber na zbernom dvore umožňuje tento zákon, a oddelene zbierané zložky komunálneho odpadu v rozsahu triedeného zberu ustanovenom vo všeobecne záväznom nariadení obce. Hlavným cieľom projektu je zvýšenie intenzity a zefektívnenie systému triedeného zberu komunálneho odpadu. Výsledkom projektu bude zvýšené množstvo vytriedeného komunálneho odpadu, a priestor na kompostovanie.						
Výstupy	Novovybudovaný ekodvor						
Užívatelia	Obyvatelia obce						
Indikátory monitoringu	Počet vybudovaných ekodvorov v obci (1 ks); celková plocha vybudovaného zberného dvora (m <sup>2</sup> ); množstvo odloženého odpadu na ekodvore (kg, m <sup>3</sup> ); počet a množstvo vývozov triedeného odpadu z ekodvora ročne; počet obyvateľov využívajúcich služby ekodvora (osoby ročne); zvýšenie miery triedenia a recyklácie v obci; počet informačných aktivít (prednášky, letáky, web, kampane); miera informovanosti obyvateľov o triedenom zbere; zníženie výskytu nelegálnych skládok; rast kvality životného prostredia						
Zmluvné podmienky	VO – výber dodávateľa						
Riziká	Neschválenie NFP, výber dodávateľa cez VO						
Poznámky	V štádiu úvah						
<b>Realizácia projektu</b>							
Fáza/míľnik	Súčinnosť iného odboru alebo subjektu					Termín	
Výstavba ekodvora v areáli bývalého družstva						2025 – 2030	
<b>Financovanie projektu</b>							
Druh výdavku	Termín	Náklady spolu (EUR)	z toho verejné zdroje				z toho súkromné zdroje
			EÚ	SR	VÚC	obec	
Výstavba ekodvora v areáli bývalého družstva	2025 – 2030	*					
Spolu	2025 – 2030	*					

\*Rozpočet zatiaľ nie je známy.

**Projektový zámer – strategická prioritná rozvojová oblasť/poradie – 5/2**  
**Základné údaje o projektovom zámere č. 20**

<i>Názov projektu</i>	<b>Vybudovanie verejnej kanalizácie a čistiareň odpadových vôd</b>						
<i>Garant</i>	Obec Horné Mýto						
<i>Kontaktná osoba garanta</i>	Starosta obce						
<i>Partneri garanta (spolupráca s ...)</i>							
<i>Začatie a ukončenie projektu (od – do)</i>	2025 – 2030						
<i>Stav projektu pred realizáciou</i>	V obci momentálne nie je vybudovaná kanalizácia ani čistiareň odpadových vôd (ČOV). Obyvatelia sú odkázaní na žumpy alebo domové septiky, ktorých vyprázdňovanie a údržba je nákladná, environmentálne riziková a často neefektívna. V obci sa nenachádza ČOV, čo znemožňuje ekologické čistenie komunálnych splaškov a predstavuje dlhodobé ohrozenie podzemných vôd, pôdy i verejného zdravia.						
<i>Cieľ projektu</i>	Cieľom projektu je vybudovať verejnú splaškovú kanalizačnú sieť a čistiareň odpadových vôd (ČOV), ktoré zabezpečia systematický, environmentálne zodpovedný a hygienicky bezpečný odvod a čistenie komunálnych odpadových vôd v obci Horné Mýto. Projekt má za cieľ odstrániť súčasný kritický stav technickej infraštruktúry, keďže obec nie je napojená na verejnú kanalizačnú sieť a nemá vlastnú ČOV, a tým výrazne prispieť k ochrane životného prostredia a zlepšeniu kvality života obyvateľov. Zásadné zlepšenie environmentálnej situácie v obci a jej okolí. Ochrana kvality podzemných vôd a pôdy pred znečistením. Zvýšenie atraktivity obce pre nových obyvateľov a investorov.						
<i>Výstupy</i>	Novovybudovaný systém verejnej kanalizácie, novovybudovaná čistiareň odpadových vôd						
<i>Užívatelia</i>	Obyvatelia obce, organizácie napojené na verejnú kanalizáciu						
<i>Indikátory monitoringu</i>	Počet vybudovaných kanalizačných systémov v obci (1); dĺžka vybudovanej kanalizačnej siete (m); počet vybudovaných čistiarní odpadových vôd (1); počet napojených domácností na kanalizačný systém; kapacita vybudovanej ČOV; počet objektov pripojených na kanalizáciu a ČOV; rast kvality životného prostredia						
<i>Zmluvné podmienky</i>	VO – výber dodávateľa						
<i>Riziká</i>	Neschválenie NFP, výber dodávateľa cez VO						
<i>Poznámky</i>	Vypracovaná projektová dokumentácia Aktuálne čakajú na stavebné povolenie						
<b>Realizácia projektu</b>							
<i>Fáza/milník</i>	<i>Súčinnosť iného odboru alebo subjektu</i>					<i>Termín</i>	
Vybudovanie verejnej kanalizácie a čistiareň odpadových vôd						2025 – 2030	
<b>Financovanie projektu</b>							
<i>Druh výdavku</i>	<i>Termín</i>	<i>Náklady spolu (EUR)</i>	<i>z toho verejný zdroj</i>				<i>z toho súkromné zdroje</i>
			<i>EÚ</i>	<i>SR</i>	<i>VÚC</i>	<i>obec</i>	
Vybudovanie verejnej kanalizácie a čistiareň odpadových vôd	2025 – 2030	6 500 000,-	5 200 000,-	780 000,-		520 000,-	
Spolu	2025 – 2030	6 500 000,-	5 200 000,-	780 000,-		520 000,-	

**Projektový zámer – strategická prioritná rozvojová oblasť/poradie – 5/3**  
**Základné údaje o projektovom zámere č. 21**

Názov projektu	<b>Obnova centra obce Horné Mýto</b>						
Garant	Obec Horné Mýto						
Kontaktná osoba garanta	Starosta obce						
Partneri garanta (spolupráca s ...)							
Začatie a ukončenie projektu (od – do)	2025 – 2030						
Stav projektu pred realizáciou	Centrum obce – námestie pred kultúrnym domom v súčasnosti neplní plnohodnotne funkciu reprezentatívneho, komunitného a spoločenského jadra obce. Potreba rozšíriť a skvalitniť verejnú zeleň, nedostatok oddychových miest s parkovým mobiliárom. Priestor je vnímaný skôr ako prechodové územie, nie ako atraktívne miesto stretávania sa alebo trávenia voľného času. Potreba modernizácie autobusovej zastávky.						
Cieľ projektu	Zvýšiť estetický vzhľad centra obce, námestia pred kultúrnym domom, revitalizácia námestia (úprava verejnej zelene, autobusovej zastávky, rozmiestnenie lavičiek, skvalitnenie povrchu námestia). Revitalizovať centrum obce, rozšíriť a skvalitniť verejnú zeleň, vytvoriť oddychové miesta s parkovým mobiliárom (rozmiestnenie lavičiek, odpadkových košov, informačných tabúl, bicyklových stojanov). Zvýšiť kvalitu a estetickú hodnotu centrálného verejného priestoru prostredníctvom úpravy spevnených plôch, sadových úprav, mobiliáru a verejného osvetlenia. Posilniť spoločenskú a komunitnú funkciu centra obce vytvorením priestoru pre oddych, stretnutia, podujatia a drobné komunitné aktivity. Zvýšiť ekologickú hodnotu územia a mikroklimu prostredníctvom výsadby novej zelene, tieniacich stromov a zavlažovania, s dôrazom na udržateľné riešenia. Zvýšiť atraktivitu centra obce pre obyvateľov, návštevníkov aj potenciálnych investorov – vytvorením živého, príjemného a reprezentatívneho prostredia.						
Výstupy	Obnovené - revitalizované centrum obce – revitalizované námestie pred kultúrnym domom						
Užívatelia	Obyvatelia obce, návštevníci obce						
Indikátory monitoringu	Plocha revitalizovaného areálu (m <sup>2</sup> ); plocha zrekonštruovaných verejných priestranstiev (m <sup>2</sup> ); plocha zrekonštruovaných spevnených plôch (m <sup>2</sup> ); počet inštalovaných prvkov verejného mobiliáru (koše, stojany, lavičky, informačné tabule atď.); počet nových alebo obnovených svetelných bodov verejného osvetlenia; miera spokojnosti obyvateľov s kvalitou centra obce – verejnými priestranstvami okolia kultúrneho domu; počet vysadených drevín a kríkov; skvalitnenie kultúry cestovania; rast kvality životného prostredia						
Zmluvné podmienky	VO – výber dodávateľa						
Riziká	Neschválenie NFP, výber dodávateľa cez VO						
Poznámky	V štádiu úvah						
<b>Realizácia projektu</b>							
Fáza/míľnik						Súčinnosť iného odboru alebo subjektu	Termín
Obnova centra obce Horné Mýto							2025 – 2030
<b>Financovanie projektu</b>							
Druh výdavku	Termín	Náklady spolu (EUR)	z toho verejný zdroj				z toho súkromné zdroje
			EÚ	SR	VÚC	obec	
Obnova centra obce Horné Mýto	2025 – 2030	*					
Spolu	2025 – 2030	*					

\*Rozpočet zatiaľ nie je známy.

**Projektový zámer – strategická prioritná rozvojová oblasť/poradie – 5/4**  
**Základné údaje o projektovom zámere č. 22**

<i>Názov projektu</i>	<b>Realizácia protipovodňových opatrení</b>						
<i>Garant</i>	Obec Horné Mýto						
<i>Kontaktná osoba garanta</i>	Starosta obce						
<i>Partneri garanta (spolupráca s ...)</i>							
<i>Začatie a ukončenie projektu (od – do)</i>	2025 – 2030						
<i>Stav projektu pred realizáciou</i>	Obec Horné Mýto je dlhodobo ohrozená privalovými dažďami a povrchovým odtokom, ktorý spôsobuje opakované zaplavovanie miestnych komunikácií, dvorov, záhrad a niekedy aj obytných domov. Odvodňovacia infraštruktúra je nepostačujúca, technicky zastaraná. V niektorých častiach obce chýbajú odvodňovacie priekopy, vsakovacie pásy a objekty na spomalenie prietoku vôd. Zmena klímy zvyšuje riziko extrémnych zrážok, preto je realizácia preventívnych opatrení nevyhnutná pre ochranu obyvateľstva a verejnej infraštruktúry. V roku 20224 boli realizované protipovodňové úpravy na ul. Priekopová v hodnote 3000,- EUR (vďaka podpore od Centrálného krízového fondu TTSK).						
<i>Cieľ projektu</i>	Zabezpečenie dlhodobej a trvalej ochrany územia intravilánu obce pred povodňami – odvedenie vnútorných vôd vzniknutých dlhodobými a extrémnymi zrážkami. Realizáciou preventívnych protipovodňových opatrení na ochranu pred povodňami vytvoriť podmienky pre trvaloudržateľný rast obce. Zvýšenie prietocnosti otvorených jarkov/kanálov a uzatvorených zberačov vnútorných vôd. Úprava a zjednotenie sklonových pomerov jednotlivých otvorených rigolov a ich stabilizácia. (napr. na ul. Hlavná). Cieľom projektu je zvýšiť ochranu obce Horné Mýto pred negatívnymi dôsledkami privalových dažďov prostredníctvom realizácie technických a prírode blízkych opatrení. Projekt prispeje k zníženiu rizika zaplavovania územia, k ochrane majetku, zdravia a bezpečnosti obyvateľov, ako aj k zlepšeniu vodného režimu krajiny. Zvýšenie pripravenosti obce na extrémne zrážky a zníženie následkov škôd.						
<i>Výstupy</i>	Systém protipovodňových opatrení v intraviláne obce						
<i>Užívatelia</i>	Obyvatelia obce, návštevníci obce						
<i>Indikátory monitoringu</i>	Počet systémov protipovodňových opatrení v intraviláne obce (1); počet opatrení zameraných na ochranu pred povodňami; plocha územia so zabezpečenou protipovodňovou ochranou (m <sup>2</sup> ); počet osôb chránených pred povodňami v dôsledku realizácie projektu; rast kvality životného prostredia; zvýšenie schopnosti krajiny zadržať vodu;						
<i>Zmluvné podmienky</i>	VO – výber dodávateľa						
<i>Riziká</i>	Neschválenie NFP, výber dodávateľa cez VO						
<i>Poznámky</i>	V roku 2024 realizované opatrenia v lokalite na Priekopovej ul. Podaná žiadosť o NFP na Centrálny krízový fond TTSK (na lokality na ul. Školská) – 3000,- EUR						
<b>Realizácia projektu</b>							
<i>Fáza/míľnik</i>				<i>Súčinnosť iného odboru alebo subjektu</i>			<i>Termín</i>
Realizácia protipovodňových opatrení							2025 – 2030
<b>Financovanie projektu</b>							
<i>Druh výdavku</i>	<i>Termín</i>	<i>Náklady spolu (EUR)</i>	<i>z toho verejné zdroje</i>				<i>z toho súkromné zdroje</i>
			<i>EÚ</i>	<i>SR</i>	<i>VÚC</i>	<i>obec</i>	
Realizácia protipovodňových opatrení	2025 – 2030	20 000,-			20 000,-		
Spolu	2025 – 2030	20 000,-			20 000,-		

**Projektový zámer – strategická prioritná rozvojová oblasť/poradie – 5/5**  
**Základné údaje o projektovom zámere č. 23**

Názov projektu	Výstavba malého parku pri soche sv. Vendelína						
Garant	Obec Horné Mýto						
Kontaktná osoba garanta	Starosta obce						
Partneri garanta (spolupráca s ...)							
Začatie a ukončenie projektu (od – do)	2025 – 2030						
Stav projektu pred realizáciou	Socha sv. Vendelína sa nachádza v obci ako významný symbol duchovného a historického dedičstva. Je však umiestnená v priestore, ktorý nie je dôstojne upravený – chýba zeleň, lavičky, chodníčky a prvky, ktoré by sprístupnili miesto verejnosti ako príjemnú oddychovú zónu. Výstavba malého parku umožní zveľadenie priestoru a vytvorenie harmonického prepojenia medzi kultúrnym symbolom a verejným životom obce. Zastrešenie sochy bolo realizované v roku 2024.						
Cieľ projektu	Cieľom projektu je vytvoriť pokojné, esteticky upravené a kultúrne hodnotné miesto oddychu a stíšenia v okolí sochy sv. Vendelína. Projekt zjednocuje kultúrno-náboženský prvok so zeleným verejným priestorom, čím vznikne malé pietne a komunitné miesto s historickým významom, podporujúce miestnu identitu, tradície a medzigeneračné stretávanie sa. Vytvorenie odpočinkovej zóny s lavičkami a zeleňou – rozšírenie verejnej zelene s parkovým mobiliárom. Zvýšenie kvality verejného priestoru a zelene v obci. Podpora komunitného života a neformálnych stretnutí obyvateľov. Zlepšenie mikroklimy a vizuálneho vzhľadu lokality. Ochrana a zviditeľnenie kultúrneho a technického dedičstva.						
Výstupy	Novovybudovaný malý komunitný park pri soche sv. Vendelína						
Užívatelia	Obyvatelia obce, návštevníci obce						
Indikátory monitoringu	Počet novovybudovaných malých parkov (1); plocha upraveného verejného priestoru (m <sup>2</sup> ); počet vytvorených oddychových miest (lavičky); počet vysadených drevín a krovín; zvýšenie kvality životného prostredia;						
Zmluvné podmienky	VO – výber dodávateľa						
Riziká	Neschválenie NFP, výber dodávateľa cez VO						
Poznámky	V štádiu úvah						
<b>Realizácia projektu</b>							
Fáza/milník	Súčinnosť iného odboru alebo subjektu				Termín		
Výstavba malého parku pri soche sv. Vendelína					2025 – 2030		
<b>Financovanie projektu</b>							
Druh výdavku	Termín	Náklady spolu (EUR)	z toho verejné zdroje				z toho súkromné zdroje
			EÚ	SR	VÚC	obec	
Výstavba malého parku pri soche sv. Vendelína	2025 – 2030	5 000,-				5 000,-	
Spolu	2025 – 2030	5 000,-				5 000,-	

**Projektový zámer – strategická prioritná rozvojová oblasť/poradie – 5/6**  
**Základné údaje o projektovom zámere č. 24**

<i>Názov projektu</i>	<b>Revitalizácia verejného priestoru pri kultúrnom dome (vybudovanie nových parkovísk, rozšírenie verejnej zelene, nový plot)</b>						
<i>Garant</i>	Obec Horné Mýto						
<i>Kontaktná osoba garanta</i>	Starosta obce						
<i>Partneri garanta (spolupráca s ...)</i>							
<i>Začatie a ukončenie projektu (od – do)</i>	2025 – 2030						
<i>Stav projektu pred realizáciou</i>	Priestory okolo kultúrneho domu v obci sú v súčasnosti nedostatočne upravené – chýba dostatočná kapacita parkovania počas kultúrnych a spoločenských podujatí, zelené plochy sú nekvalitné a chýba funkčné a bezpečné oplotenie. Návštevníci kultúrneho domu nemajú k dispozícii dostatočný komfort, prechod medzi priestormi je neorganizovaný a estetická úroveň verejného priestoru nezodpovedá jeho významu.						
<i>Cieľ projektu</i>	Cieľom projektu je komplexne upraviť a zveľadiť okolie kultúrneho domu prostredníctvom výstavby nových parkovacích miest, rozšírenia a revitalizácie verejnej zelene a vybudovania nového oplotenia. Projekt prispeje k zvýšeniu funkčnosti, bezpečnosti a estetickému centru spoločenského diania v obci, podporí miestne komunitné aktivity a vytvorí reprezentatívne a ekologicky udržateľné prostredie. Zlepšenie mikroklimy a ekologických funkcií prostredníctvom výsadby novej zelene.						
<i>Výstupy</i>	Revitalizovaný verejný priestor pri kultúrnom dome s novými parkovacími miestami a rozšírenou verejnou zeleňou						
<i>Užívatelia</i>	Obyvatelia obce, návštevníci obce						
<i>Indikátory monitoringu</i>	Počet novovybudovaných parkovacích miest; plocha revitalizovaného/upraveného verejného priestoru (m <sup>2</sup> ); plocha revitalizovanej zelene (m <sup>2</sup> ); dĺžka nového plotu (m); počet osadených mobiliárnych prvkov; počet vysadených drevín a krovin; zvýšenie kvality životného prostredia;						
<i>Zmluvné podmienky</i>	VO – výber dodávateľa						
<i>Riziká</i>	Neschválenie NFP, výber dodávateľa cez VO						
<i>Poznámky</i>	V štádiu úvah						
<b>Realizácia projektu</b>							
<i>Fáza/milník</i>	<i>Súčinnosť iného odboru alebo subjektu</i>					<i>Termín</i>	
Revitalizácia verejného priestoru pri kultúrnom dome (vybudovanie nových parkovísk, rozšírenie verejnej zelene, nový plot)						2025 – 2030	
<b>Financovanie projektu</b>							
<i>Druh výdavku</i>	<i>Termín</i>	<i>Náklady spolu (EUR)</i>	<i>z toho verejné zdroje</i>				<i>z toho súkromné zdroje</i>
			<i>EÚ</i>	<i>SR</i>	<i>VÚC</i>	<i>obec</i>	
Revitalizácia verejného priestoru pri kultúrnom dome (vybudovanie nových parkovísk, rozšírenie verejnej zelene, nový plot)	2025 – 2030	50 000,-	40 000,-	6 000,-		4 000,-	
Spolu	2025 – 2030	50 000,-	40 000,-	6 000,-		4 000,-	

**Projektový zámer – strategická prioritná rozvojová oblasť/poradie – 5/7**  
**Základné údaje o projektovom zámere č. 25**

Názov projektu	Revitalizácia areálu kostola v obci Horné Mýto						
Garant	Obec Horné Mýto						
Kontaktná osoba garanta	Starosta obce						
Partneri garanta (spolupráca s ...)							
Začatie a ukončenie projektu (od – do)	2025 – 2028						
Stav projektu pred realizáciou	Areál kostola je v súčasnosti technicky a esteticky nevyhovujúci – chodník je poškodený, potreba realizácie revitalizácie zelene v areáli. V roku 2024 obnovená veža kostola.						
Cieľ projektu	Cieľom projektu je komplexne upraviť a zveľadiť areál kostola, ktorý predstavuje nielen sakrálny, ale aj kultúrno-historický a komunitný stredobod obce. Projekt zahŕňa výstavbu nového chodníka, rozšírenie a revitalizáciu verejnej zelene, rozmiestnenie parkového mobiliára (lavičiek).						
Výstupy	Revitalizovaný areál kostola						
Užívatelia	Obyvatelia obce, návštevníci obce						
Indikátory monitoringu	Počet revitalizovaných areálov kostola (1); dĺžka vybudovaného chodníka (m); plocha upraveného verejného priestoru (m <sup>2</sup> ); plocha revitalizovanej zelene (m <sup>2</sup> ); počet vysadených drevín a krovín; zvýšenie kvality životného prostredia; zvýšenie dôstojnosti a estetickej hodnoty areálu kostola;						
Zmluvné podmienky	VO – výber dodávateľa						
Riziká	Neschválenie NFP, výber dodávateľa cez VO						
Poznámky	V štádiu úvah						
<b>Realizácia projektu</b>							
Fáza/milník	Súčinnosť iného odboru alebo subjektu			Termín			
Revitalizácia areálu kostola v obci Horné Mýto				2025 – 2028			
<b>Financovanie projektu</b>							
Druh výdavku	Termín	Náklady spolu (EUR)	z toho verejné zdroje				z toho súkromné zdroje
			EÚ	SR	VÚC	obec	
Revitalizácia areálu kostola v obci Horné Mýto	2025 – 2028	15 000,-	12 000,-	1 800,-		1 200,-	
Spolu	2025 – 2028	15 000,-	12 000,-	1 800,-		1 200,-	

**Projektový zámer – strategická prioritná rozvojová oblasť/poradie – 5/8**  
**Základné údaje o projektovom zámere č. 26**

Názov projektu	Vypracovanie územného plánu obce Horné Mýto						
Garant	Obec Horné Mýto						
Kontaktná osoba garanta	Starosta obce						
Partneri garanta (spolupráca s ...)							
Začatie a ukončenie projektu (od – do)	2025 – 2026						
Stav projektu pred realizáciou	Obec Horné Mýto v súčasnosti nedisponuje územným plánom. Chýbajúca priestorová koncepcia rozvoja územia – územnoplánovacia dokumentácia výrazne obmedzuje možnosť efektívneho riadenia územného rozvoja obce, brzdí/komplikuje realizácie nových investičných zámerov a sťažuje rozhodovanie o využití územia.						
Cieľ projektu	Cieľom projektu je vypracovať územný plán, vytvárať podmienky pre udržateľný územný rozvoj tak, aby územie bolo využívané efektívne, bezpečne, ekonomicky, esteticky, eticky a demokraticky s ohľadom na prírodné, historické a kultúrne dedičstvo, ochranu a kvalitu životného prostredia a kvalitu života obyvateľov. Územný plán má stanoviť regulačné zásady, rozvojové limity a opatrenia v rozsahu k. ú. Horné Mýto. Vytvorí predpoklady pre trvalý súlad všetkých činností v území s osobitným zreteľom na starostlivosť o životné prostredie, dosiahnutie ekologickej rovnováhy a zabezpečenie trvalo udržateľného rozvoja, na šetrné využívanie prírodných zdrojov a na zachovanie prírodných, civilizačných a kultúrnych hodnôt. Územný plán komplexne rieši priestorové usporiadanie a funkčné využívanie územia, zosúladzuje záujmy a činnosti ovplyvňujúce územný rozvoj, životné prostredie.						
Výstupy	Vypracovaný územný plán obce Horné Mýto						
Užívatelia	Obyvatelia obce						
Indikátory monitoringu	Počet vypracovaných územných plánov (1); schválenie územného plánu obecným zastupiteľstvom (1 rozhodnutie zastupiteľstva); počet identifikovaných plôch pre rozvoj bývania; počet identifikovaných plôch pre podnikanie; zvýšenie kvality životného prostredia;						
Zmluvné podmienky	VO – výber dodávateľa						
Riziká							
Poznámky	V štádiu realizácie (dotácia vo výške 13840,- EUR získaná od Úradu pre územné plánovanie a výstavbu SR)						
<b>Realizácia projektu</b>							
Fáza/míľnik					Súčinnosť iného odboru alebo subjektu	Termín	
Vypracovanie územného plánu obce Horné Mýto						2025 – 2026	
<b>Financovanie projektu</b>							
Druh výdavku	Termín	Náklady spolu (EUR)	z toho verejný zdroj				z toho súkromné zdroje
			EÚ	SR	VÚC	obec	
Vypracovanie územného plánu obce Horné Mýto	2025 – 2026	25 000,-		13 840,-		11 160,-	
Spolu	2025 – 2026	25 000,-		13 840,-		11 160,-	

## ***E – Finančná časť***

Jednou z kľúčových otázok programu rozvoja je schopnosť obce v priebehu jeho realizácie zaistiť zdroje potrebné na jeho financovanie. Finančné zdroje potrebné pre naplnenia aktivít uvedených v Programe hospodárskeho rozvoja a sociálneho rozvoja budú plynúť z viacerých zdrojov: rozpočet obce (čo je základným zdrojom financovania aktivít), fondy Európskej únie, zdroje štátu, zdroje vyššieho územného celku, úverové zdroje, súkromné zdroje, ostatné verejné zdroje. Väčšina rozvojových aktivít – projektov bude mať viaczdrojové financovanie.

### *Finančné zabezpečenie podpory regionálneho rozvoja*

Zákon o podpore regionálneho rozvoja (zákon č. 539/2008 Z. z.) definuje zdroje financovania regionálneho rozvoja v § 4:

(1) Regionálny rozvoj sa financuje

- a) zo štátneho rozpočtu vrátane finančných prostriedkov z rozpočtovej kapitoly Ministerstva investícií, regionálneho rozvoja a informatizácie Slovenskej republiky (ďalej len „ministerstvo investícií“) a z rozpočtových kapitol iných ministerstiev,
- b) zo štátnych účelových fondov,
- c) z rozpočtov vyšších územných celkov,
- d) z rozpočtov obcí,
- e) z prostriedkov fyzických osôb,
- f) z prostriedkov právnických osôb,
- g) z úverov a príspevkov medzinárodných organizácií,
- h) z prostriedkov vyplývajúcich z medzinárodných zmlúv o poskytnutí grantu uzatvorených medzi Slovenskou republikou a inými štátmi,
- i) z iných prostriedkov, ak to ustanoví osobitný predpis.

(2) Doplnkovým zdrojom finančného zabezpečenia podpory regionálneho rozvoja sú finančné prostriedky z fondov Európskej únie poskytované podľa osobitných predpisov.

Dôsledné plánovanie a zodpovedné riadenie financií sú nevyhnutné na to, aby sa obec Horné Mýto stala atraktívnym a prosperujúcim miestom pre život a rozvoj. Je potrebné zabezpečiť nielen dostatočné financie na realizáciu jednotlivých projektov, ale aj ich udržateľnosť počas celého ich životného cyklu. Dobre nastavený systém financovania zohľadňuje nielen potreby obce v súčasnosti, ale aj v horizonte niekoľkých rokov, pričom umožňuje flexibilitu a adaptáciu na zmeny v externých podmienkach.

## **Záver**

Dokument PHRSR obce Horné Mýto je rozvojový dokument obce – vyjadruje víziu rozvoja obce založenú na výsledkoch strategického plánovania. Strategické plánovanie rozvoja obce predstavuje základný nástroj, ktorý umožňuje miestnej samospráve cielene a efektívne reagovať na potreby a výzvy miestnej komunity. Strategické plánovanie umožňuje obci identifikovať svoje kľúčové priority a dlhodobé ciele. To zahŕňa analýzu súčasných potrieb obyvateľstva, hodnotenie dostupných zdrojov a identifikáciu hlavných výziev, ktorým obec čelí. Takýto prístup zabezpečuje, že rozvojové aktivity sú zamerané tam, kde je to najviac potrebné a kde môžu priniesť najväčší benefit pre komunitu. PHRSR obce Horné Mýto predstavuje základný kameň pre budovanie silnej, udržateľnej, životaschopnej a prosperujúcej komunity v obci Horné Mýto.

Rozvojový dokument PHRSR stanovuje strategickú víziu obec s dôrazom na udržateľný rozvoj, ktorý rešpektuje a podporuje miestne kultúrne dedičstvo, prírodné zdroje a sociálnu súdržnosť. Obec Horné Mýto sa zaviazala budovať budúcnosť, ktorá je ekologicky zodpovedná, ekonomicky životaschopná a sociálne inkluzívna.

Obec má jedinečnú príležitosť stavať na svojich historických základoch a kultúrnych tradíciách, aby vytvorila prosperujúcu a súdržnú komunitu, ktorá je hrdá na svoju identitu. Zároveň je nevyhnutné, aby tieto tradičné hodnoty skombinovali s modernými prístupmi, ktoré zabezpečia ekologickú a ekonomickú udržateľnosť.

Implementáciou PHRSR obec zabezpečí harmonické prepojenie minulosti a budúcnosti, kde dedičstvo hrá ústrednú úlohu v rozvoji a súdržnosti komunity. Týmto spôsobom bude možné zaručiť, že obec Horné Mýto bude miestom, kde sa darí kultúre, kde obyvatelia nachádzajú zmysel v tradíciách a kde je zaistená prosperita pre súčasné aj budúce generácie.

PHRSR obce Horné Mýto je strednodobý programovací dokument s časovým horizontom 7 rokov. Tento programovací dokument bol spracovaný ako podporný dokument pre stanovenie prioritných rozvojových oblastí, strategických cieľov, priorít, opatrení a aktivít rozvoja obce Horné Mýto.

Vykonateľnosť jednotlivých opatrení a tým dosiahnutie stanovených cieľov bude závisieť od mnohých faktorov. Najkritickejším prvkom je finančná náročnosť jednotlivých priorít. Taktiež dôležitým faktorom sú komplikované vlastnícke vzťahy.

PHRSR obce Horné Mýto schvaľuje Obecné zastupiteľstvo v Hornom Mýte. Monitorovanie a hodnotenie PHRSR obce Horné Mýto realizuje Obecné zastupiteľstvo v Hornom Mýte. Schválený PHRSR obce Horné Mýto je otvorený dokument, ktorý sa môže dopĺňať o nové priority, opatrenia a aktivity, resp. niektoré opatrenia a aktivity sa môžu rušiť.

## **Príloha č. 1: Akčný plán na daný rozpočtový rok s výhľadom na 5 rokov**

**Projektový zámer – strategická prioritná rozvojová oblasť/poradie – 2/1**

**Základné údaje o projektovom zámere č. 1**

Názov projektu	Vybudovanie multifunkčného ihriska v areáli bývalej základnej školy						
Garant	Obec Horné Mýto						
Kontaktná osoba garanta	Starosta obce						
Partneri garanta (spolupráca s ...)							
Začatie a ukončenie projektu (od – do)	2025 – 2030						
Stav projektu pred realizáciou	V súčasnosti obec nedisponuje žiadnym multifunkčným ihriskom, ktoré by umožňovalo bezpečné a celoročné vykonávanie rôznych športových aktivít pre široké spektrum obyvateľov.						
Cieľ projektu	<p>Vybudovanie multifunkčného ihriska predstavuje dôležitý krok v oblasti rozvoja športovej a voľnočasovej infraštruktúry obce. Cieľom projektu je vytvoriť moderný, bezpečný a dostupný priestor pre aktívne trávenie voľného času všetkých vekových kategórií – detí, mládeže, dospelých i seniorov. Multifunkčné ihrisko bude slúžiť na rôzne športové aktivity ako futbal, basketbal, volejbal, tenis, čím sa zvýši ponuka športových možností v obci. Hlavné prínosy projektu:</p> <ul style="list-style-type: none"> <li>• podpora zdravého životného štýlu – vytvorenie podmienok pre pravidelnú športovú aktivitu obyvateľov,</li> <li>• prevencia sociálno-patologických javov – najmä u mládeže, ktorá bude mať možnosť aktívneho využitia voľného času,</li> <li>• rozšírenie verejných priestorov – ihrisko ako miesto komunitných stretnutí, športových turnajov,</li> <li>• zvýšenie atraktivity obce – pre mladé rodiny aj návštevníkov, čo môže podporiť aj miernu migráciu do obce,</li> <li>• možnosť medzigeneračného stretávania sa – ihrisko bude slúžiť nielen deťom a mladým, ale aj dospelým v rámci rekreačného športovania.</li> </ul> <p>Projekt je v súlade s cieľmi udržateľného rozvoja, podporuje rovnosť príležitostí v prístupe k športovej infraštruktúre a reaguje na dopyt miestnej komunity po kvalitných a bezpečných športoviskách.</p>						
Výstupy	Novovybudované multifunkčné ihrisko						
Užívatelia	Obyvatelia obce, športovci						
Indikátory monitoringu	Počet vybudovaných multifunkčných ihrísk (1); výmera novovybudovaného ihriska (m <sup>2</sup> ); počet osvetlení inštalovaných pre večerné využívanie (ks); počet používateľov ihriska ročne; počet zorganizovaných športových alebo komunitných podujatí ročne; zvýšenie spokojnosti obyvateľov s verejnými priestormi; zvýšenie športovej aktivity dospelých obyvateľov;						
Zmluvné podmienky	VO – výber dodávateľa						
Riziká	Neschválenie NFP, výber dodávateľa cez VO						
Poznámky	Vypracovaná projektová dokumentácia Neúspešne podaná žiadosť o NFP						
<b>Realizácia projektu</b>							
Fáza/míľnik	Súčinnosť iného odboru alebo subjektu				Termín		
Vybudovanie multifunkčného ihriska v areáli bývalej základnej školy					2025 – 2030		
<b>Financovanie projektu</b>							
Druh výdavku	Termín	Náklady spolu (EUR)	z toho verejný zdroj				z toho súkromný zdroj
			EÚ	SR	VÚC	obec	
Vybudovanie multifunkčného ihriska v areáli bývalej základnej školy	2025 – 2030	200 000,-	160 000,-	24 000,-		16 000,-	
Spolu	2025 – 2030	200 000,-	160 000,-	24 000,-		16 000,-	

**Projektový zámer – strategická prioritná rozvojová oblasť/poradie – 2/2**  
**Základné údaje o projektovom zámere č. 2**

Názov projektu	Rekonštrukcia domu smútku v obci Horné Mýto						
Garant	Obec Horné Mýto						
Kontaktná osoba garanta	Starosta obce						
Partneri garanta (spolupráca s ...)							
Začatie a ukončenie projektu (od – do)	2025 – 2030						
Stav projektu pred realizáciou	Nevyhovujúci technický stav domu smútku, nevyhovujúci stav prístrešku. Aktuálny stav objektu a jeho zázemia je technicky a funkčne zastaraný a nevyhovuje súčasným požiadavkám na dôstojné usporiadanie pohrebných obradov.						
Cieľ projektu	Komplexná rekonštrukcia domu smútku: výmena okien a dverí, výmena podláh, rekonštrukcia fasády, výmena vnútorného zariadenia (nábytku), rekonštrukcia prístrešku pred domom smútku. Zabezpečiť dôstojné, kultivované a funkčné podmienky pre konanie smútočných obradov a pre poslednú rozlúčku so zosnulými obyvateľmi obce. Zlepšiť technický a estetický stav domu smútku formou rekonštrukcie objektu, jeho interiéru, vybavenia a fasády. Zvýšiť komfort a ochranu smútiacich osôb počas rozlúčkových obradov. Realizáciou projektu obec prispeje k zvyšovaniu kvality verejných služieb a k zachovaniu kultúrnych a etických štandardov v oblasti pietnej infraštruktúry, čo je v súlade s cieľmi stratégie rozvoja obce.						
Výstupy	Zrekonštruovaný dom smútku s prístreškom						
Užívatelia	Obyvatelia obce, účastníci pohrebných obradov						
Indikátory monitoringu	Počet zrekonštruovaných domov smútku (1 ks); počet zrekonštruovaných prístreškov domu smútku (1 ks); zvýšenie spokojnosti obyvateľov s úrovňou služieb (%) – dôstojnejšie podmienky pre účastníkov pohrebných obradov; počet obyvateľov s prístupom k dôstojnému prostrediu poslednej rozlúčky						
Zmluvné podmienky	VO – výber dodávateľa						
Riziká	Neschválenie NFP, výber dodávateľa cez VO						
Poznámky	Vo fáze realizácie z vlastných zdrojov						
<b>Realizácia projektu</b>							
Fáza/milník	Súčinnosť iného odboru alebo subjektu					Termín	
Rekonštrukcia domu smútku						2025 – 2026	
<b>Financovanie projektu</b>							
Druh výdavku	Termín	Náklady spolu (EUR)	z toho verejné zdroje				z toho súkromné zdroje
			EÚ	SR	VÚC	obec	
Rekonštrukcia domu smútku	2025 – 2026	40 000,-				40 000,-	
Spolu	2025 – 2026	40 000,-				40 000,-	

**Projektový zámer – strategická prioritná rozvojová oblasť/poradie – 2/3**  
**Základné údaje o projektovom zámere č. 3**

<i>Názov projektu</i>	<b>Rekonštrukcia chodníka na cintoríne a vybudovanie urnovej steny</b>						
<i>Garant</i>	Obec Horné Mýto						
<i>Kontaktná osoba garanta</i>	Starosta obce						
<i>Partneri garanta (spolupráca s ...)</i>							
<i>Začatie a ukončenie projektu (od – do)</i>	2025 – 2030						
<i>Stav projektu pred realizáciou</i>	Nevyhovujúci technický stav chodníka na cintoríne. Absencia urnovej steny na cintoríne.						
<i>Cieľ projektu</i>	Cieľom projektu je zrekonštruovať hlavný chodník na obecnom cintoríne, ktorý je v nevyhovujúcom technickom stave, a zároveň vybudovať urnovú stenu (kolumbárium) ako moderné, úsporné a estetické riešenie pre ukladanie urnových pozostatkov. Projekt prispeje k zvýšeniu úrovne pietneho prostredia, bezpečnosti a dôstojnosti pohrebiska a reaguje na meniace sa potreby obyvateľstva.						
<i>Výstupy</i>	Zrekonštruovaný chodník na cintoríne. Novovybudovaná urnová stena.						
<i>Užívatelia</i>	Obyvatelia obce, účastníci pohrebných obradov						
<i>Indikátory monitoringu</i>	Počet zrekonštruovaných chodníkov (1 ks); dĺžka obnovených chodníkov (m); počet vybudovaných urnových stien (1 ks); kapacita urnovej steny; zvýšenie spokojnosti obyvateľov s úrovňou služieb (%) – dôstojnejšie podmienky pre účastníkov pohrebných obradov; počet obyvateľov s prístupom k dôstojnému prostrediu poslednej rozlúčky						
<i>Zmluvné podmienky</i>	VO – výber dodávateľa						
<i>Riziká</i>	Neschválenie NFP, výber dodávateľa cez VO						
<i>Poznámky</i>	V štádiu úvah						
<b>Realizácia projektu</b>							
<i>Fáza/milník</i>	<i>Súčinnosť iného odboru alebo subjektu</i>					<i>Termín</i>	
Rekonštrukcia chodníka na cintoríne a vybudovanie urnovej steny						2025 – 2030	
<b>Financovanie projektu</b>							
<i>Druh výdavku</i>	<i>Termín</i>	<i>Náklady spolu (EUR)</i>	<i>z toho verejné zdroje</i>				<i>z toho súkromné zdroje</i>
			<i>EÚ</i>	<i>SR</i>	<i>VÚC</i>	<i>obec</i>	
Rekonštrukcia chodníka na cintoríne a vybudovanie urnovej steny	2025 – 2030	20 000,-				20 000,-	
Spolu	2025 – 2030	20 000,-				20 000,-	

**Projektový zámer – strategická prioritná rozvojová oblasť/poradie – 2/4**  
**Základné údaje o projektovom zámere č. 4**

Názov projektu	Rekonštrukcia budovy bývalej telocvične a prestavba budovy na požiarnu zbrojnicu						
Garant	Obec Horné Mýto						
Kontaktná osoba garanta	Starosta obce						
Partneri garanta (spolupráca s ...)							
Začatie a ukončenie projektu (od – do)	2025 – 2030						
Stav projektu pred realizáciou	Bývalá telocvična základnej školy je v súčasnosti nevyužívaná. Jej technický stav si vyžaduje rekonštrukciu (napr. chýba voda v budove), no jej priestorové usporiadanie a poloha sú vhodné na adaptáciu na účely požiarnej zbrojnice. Dobrovoľný hasičský zbor (DHZ) v obci je aktívny, avšak aktuálne nemá k dispozícii vyhovujúce priestory na uskladnenie techniky, výstroja, zásahových vozidiel a organizáciu školení či nácvikov. Súčasný priestor ne zodpovedá súčasným normám a potrebám zásahovej jednotky. DHZ vlastní moderné hasičské vozidlo.						
Cieľ projektu	Cieľom projektu je rekonštrukcia a funkčná prestavba nevyužívanej budovy bývalej telocvične na modernú a plne funkčnú požiarnu zbrojnicu (výstavba garáže), ktorá bude slúžiť miestnemu Dobrovoľnému hasičskému zboru (DHZ). Projekt prispeje k zvýšeniu akčioschopnosti zásahovej jednotky, ochrane života, zdravia a majetku obyvateľov a efektívnemu využitiu existujúcej verejnej budovy. Cieľom je zabezpečiť dôstojné a plnohodnotné zázemie pre činnosť DHZ, vrátane garážových priestorov pre techniku, skladovacích miestností pre výstroj a technické vybavenie, hygienických zariadení a zasadačky. Zvýšiť mieru pripravenosti obce na mimoriadne udalosti a krízové situácie v súlade s platnou legislatívou SR. Vytvoriť vhodné zázemie pre rozvoj činnosti mládežníckych a komunitných aktivít DHZ. Zvýšenie operatívnej pripravenosti DHZ.						
Výstupy	Zrekonštruovaná budova bývalej telocvične, nová požiarňa zbrojnica vytvorená prestavbou budovy a prístavbou						
Užívatelia	Obyvatelia obce, DHZ						
Indikátory monitoringu	Počet zrekonštruovaných objektov (1 ks); plocha zrekonštruovaných plôch objektu (m <sup>2</sup> ); počet vytvorených garážových miest pre techniku; počet zriadených funkčných miestností (šatne, sklad, zasadačka); zvýšenie zásahovej pripravenosti DHZ;						
Zmluvné podmienky	VO – výber dodávateľa						
Riziká	Neschválenie NFP, výber dodávateľa cez VO						
Poznámky	V štádiu úvah						
<b>Realizácia projektu</b>							
Fáza/míľnik	Súčinnosť iného odboru alebo subjektu					Termín	
Rekonštrukcia budovy bývalej telocvične a prestavba budovy na požiarnu zbrojnicu						2025 – 2030	
<b>Financovanie projektu</b>							
Druh výdavku	Termín	Náklady spolu (EUR)	z toho verejný zdroj				z toho súkromné zdroje
			EÚ	SR	VÚC	obec	
Rekonštrukcia budovy bývalej telocvične a prestavba budovy na požiarnu zbrojnicu	2025 – 2030	*					
Spolu	2025 – 2030						

\*Rozpočet zatiaľ nie je známy.

**Projektový zámer – strategická prioritná rozvojová oblasť/poradie – 2/5**  
**Základné údaje o projektovom zámere č. 5**

Názov projektu	<b>Rekonštrukcia 2 existujúcich detských ihrísk</b>						
Garant	Obec Horné Mýto						
Kontaktná osoba garanta	Starosta obce						
Partneri garanta (spolupráca s ...)							
Začatie a ukončenie projektu (od – do)	2025 – 2026						
Stav projektu pred realizáciou	Vybavenosť ihrísk len čiastočne zodpovedá súčasným štandardom a potrebám obyvateľov, neponúkajú možnosti komplexnejšieho pohybového vyžitia. Dopyt zo strany rodičov a mladých rodín po moderných a funkčných ihriskách v obci narastá. Záujem o zdravý pohyb detí v exteriéri. Obec eviduje záujem o revitalizáciu existujúcich ihrísk. Trnavský samosprávny kraj poskytol dotáciu vo výške 1200 EUR.						
Cieľ projektu	Zabezpečiť kvalitné, bezpečné a moderné podmienky pre voľnočasové aktivity detí prostredníctvom komplexnej modernizácie 2 detských ihrísk (1 ihrisko sa nachádza v parku v centre obce; 1 ihrisko sa nachádza na ul. Pod záhradami). Zlepšiť technický stav a bezpečnosť existujúcich detských ihrísk výmenou zastaraných alebo poškodených herných prvkov za nové, certifikované zariadenia spĺňajúce bezpečnostné normy. Podporiť pohyb a zdravý vývin detí prostredníctvom inštalácie moderných, funkčných a vekovo vhodných herných prvkov, ktoré rozvíjajú motoriku, koordináciu, rovnováhu a kreativitu. Zvýšiť inkluzívnosť ihrísk inštaláciou prvkov vhodných aj pre deti so špeciálnymi potrebami. Vytvoriť bezpečné a príjemné prostredie pre deti a ich rodičov doplnením mobiliáru (lavičky, koše, tieniace prvky) a úpravou zelene v okolí ihrísk. Zvýšiť atraktivitu obce ako miesta pre život mladých rodín.						
Výstupy	Zrekonštruované 2 detské ihriská						
Užívatelia	Deti; rodičia a starí rodičia; rodiny navštevujúce obec, turisti, účastníci podujatí						
Indikátory monitoringu	Počet zmodernizovaných detských ihrísk; počet nových alebo obnovených herných prvkov (ks); celková plocha obnovených herných zón (m <sup>2</sup> ); počet osadených lavičiek, košov a mobiliárnych prvkov (ks); počet inkluzívnych herných prvkov (pre deti so ZŤP); zlepšenie možností na aktívny oddych a pohyb detí; zvýšenie spokojnosti rodičov s kvalitou ihrísk (%); zvýšenie počtu detí a rodín využívajúcich ihriská; kvalitnejšie verejné služby; zvýšená atraktivita obce pre mladé rodiny						
Zmluvné podmienky	VO – výber dodávateľa						
Riziká	Neschválenie NFP, výber dodávateľa cez VO						
Poznámky	Čiastočne riešený projekt – rozvojové práce realizované na cca 80 %						
<b>Realizácia projektu</b>							
Fáza/milník	Súčinnosť iného odboru alebo subjektu					Termín	
Rekonštrukcia 2 existujúcich detských ihrísk						2025 – 2026	
<b>Financovanie projektu</b>							
Druh výdavku	Termín	Náklady spolu (EUR)	z toho verejné zdroje				z toho súkromné zdroje
			EÚ	SR	VÚC	obec	
Rekonštrukcia 2 existujúcich detských ihrísk	2025 – 2026	3 000,-				3 000,-	
Spolu	2025 – 2026	3 000,-				3 000,-	

**Projektový zámer – strategická prioritná rozvojová oblasť/poradie – 2/6**  
**Základné údaje o projektovom zámere č. 6**

<i>Názov projektu</i>	<b>Rekonštrukcia terasy kultúrneho domu a jej spájanie s novým parkoviskom</b>						
<i>Garant</i>	Obec Horné Mýto						
<i>Kontaktná osoba garanta</i>	Starosta obce						
<i>Partneri garanta (spolupráca s ...)</i>							
<i>Začatie a ukončenie projektu (od – do)</i>	2025 – 2030						
<i>Stav projektu pred realizáciou</i>	Terasa kultúrneho domu je v súčasnosti v nevyhovujúcom technickom stave – dlažba je poškodená, opotrebovaná. Priestor nie je krytý, čím je obmedzené jeho využitie počas nepriaznivého počasia. Terasa je zároveň neprepojená s parkovacou plochou, chýbajú chodníky alebo bezbariérové nájazdy. Pritom má vysoký potenciál slúžiť ako miesto pre spoločenské stretnutia, menšie podujatia, neformálne posedenie alebo letné aktivity kultúrneho domu.						
<i>Cieľ projektu</i>	Cieľom projektu je rekonštrukcia existujúcej terasy kultúrneho domu, ktorá je technicky nevyhovujúca, a jej funkčné prepojenie s novovybudovaným parkoviskom. Projekt zahŕňa výmenu poškodennej dlažby, výstavbu prestrešenia formou altánku a zriadenie bezbariérového prístupu. Vznikne tak estetický, praktický a komunitne využiteľný exteriérový priestor na spoločenské, kultúrne a oddychové aktivity v bezprostrednom kontakte s centrom obce. Zvýšenie funkčnosti a atraktivity kultúrneho domu. Estetické a praktické prepojenie kľúčových prvkov obecného centra. Rozšírenie možností na organizovanie podujatí aj v exteriéri.						
<i>Výstupy</i>	Zrekonštruovaná terasa kultúrneho domu a chodník zabezpečujúci prepojenie s novovybudovaným parkoviskom						
<i>Užívatelia</i>	Obyvatelia obce, návštevníci kultúrneho domu						
<i>Indikátory monitoringu</i>	Počet zrekonštruovaných terás kultúrneho domu (1); celková plocha zastrešeného priestoru (m <sup>2</sup> ); plocha zrekonštruovanej terasy (m <sup>2</sup> ); počet nových spojovacích chodníkov (1); zvýšenie funkčnosti a atraktivity kultúrneho domu;						
<i>Zmluvné podmienky</i>	VO – výber dodávateľa						
<i>Riziká</i>	Neschválenie NFP, výber dodávateľa cez VO						
<i>Poznámky</i>	V štádiu úvah						
<b>Realizácia projektu</b>							
<i>Fáza/míľnik</i>	<i>Súčinnosť iného odboru alebo subjektu</i>					<i>Termín</i>	
Rekonštrukcia terasy kultúrneho domu a jej spájanie s novým parkoviskom						2025 – 2030	
<b>Financovanie projektu</b>							
<i>Druh výdavku</i>	<i>Termín</i>	<i>Náklady spolu (EUR)</i>	<i>z toho verejné zdroje</i>				<i>z toho súkromné zdroje</i>
			<i>EÚ</i>	<i>SR</i>	<i>VÚC</i>	<i>obec</i>	
Rekonštrukcia terasy kultúrneho domu a jej spájanie s novým parkoviskom	2025 – 2030	20 000,-	16 000,-	2 400,-		1 600,-	
Spolu	2025 – 2030	20 000,-	16 000,-	2 400,-		1 600,-	

**Projektový zámer – strategická prioritná rozvojová oblasť/poradie – 2/7**  
**Základné údaje o projektovom zámere č. 7**

<i>Názov projektu</i>	<b>Rekonštrukcia sochy Svätej trojice v obci Horné Mýto</b>						
<i>Garant</i>	Obec Horné Mýto						
<i>Kontaktná osoba garanta</i>	Starosta obce						
<i>Partneri garanta (spolupráca s ...)</i>							
<i>Začatie a ukončenie projektu (od – do)</i>	2025 – 2030						
<i>Stav projektu pred realizáciou</i>	Socha Svätej trojice sa nachádza v centrálnej časti obce Horné Mýto a predstavuje významnú historickú a duchovnú pamiatku obce. Ide o významný prvok miestnej kultúrnej identity a dôležitý bod v priestore, ktorý je spojený s náboženskými, spoločenskými i turistickými aktivitami.						
<i>Cieľ projektu</i>	Cieľom je odborne zrekonštruovať sochu Svätej trojice (chýbajúce prvky, obnova nápisov atď.), ktorá patrí medzi významné sakrálne a historické objekty obce. Projektom sa zabezpečí jej dlhodobé zachovanie a ochrana pred ďalšou degradáciou. Rekonštrukcia je nevyhnutná nielen z dôvodu záchrany kultúrnej pamiatky, ale aj na zvýšenie estetickej hodnoty verejného priestoru a posilnenie miestnej identity. Zrekonštruovaná socha prispeje k skrášleniu centrálnej zóny a zvýši atraktivitu obce pre obyvateľov aj návštevníkov. Prvok kultúrneho dedičstva sa opäť stane dôstojným vizuálnym a spoločenským orientačným bodom. Rekonštrukcia sochy podporí zachovanie historického vedomia, náboženského života a kultúrnej kontinuity v obci. Projekt prispeje k rozvoju komunitnej hrdosti a úcte k predkom.						
<i>Výstupy</i>	Zrekonštruovaná socha Svätej trojice						
<i>Užívatelia</i>	Obyvatelia obce, návštevníci obce						
<i>Indikátory monitoringu</i>	Reštaurovaný objekt sochy Svätej Trojice – počet reštaurovaných objektov (1); zvýšenie návštevnosti centra obce; rast atraktivity obce – zlepšenie vizuálneho stavu verejného priestoru;						
<i>Zmluvné podmienky</i>	VO – výber dodávateľa						
<i>Riziká</i>	Neschválenie NFP, výber dodávateľa cez VO						
<i>Poznámky</i>	Podaná žiadosť o NFP do Nadácie Allianz						
<b>Realizácia projektu</b>							
<i>Fáza/míľnik</i>	<i>Súčinnosť iného odboru alebo subjektu</i>					<i>Termín</i>	
Rekonštrukcia sochy Svätej trojice v obci Horné Mýto						2025 – 2030	
<b>Financovanie projektu</b>							
<i>Druh výdavku</i>	<i>Termín</i>	<i>Náklady spolu (EUR)</i>	<i>z toho verejné zdroje</i>				<i>z toho súkromné zdroje</i>
			<i>EÚ</i>	<i>SR</i>	<i>VÚC</i>	<i>obec</i>	
Rekonštrukcia sochy Svätej trojice v obci Horné Mýto	2025 – 2030	4 000,-					4 000,-
Spolu	2025 – 2030	4 000,-					4 000,-

**Projektový zámer – strategická prioritná rozvojová oblasť/poradie – 2/8**  
**Základné údaje o projektovom zámere č. 8**

<i>Názov projektu</i>	<b>Pódium a pívne sety (stoly a lavice) – obstaranie pódia a pívnych setov (stoly a lavice) pre kultúrne a spoločenské podujatia v obci Horné Mýto</b>						
<i>Garant</i>	Obec Horné Mýto						
<i>Kontaktná osoba garanta</i>	Starosta obce						
<i>Partneri garanta (spolupráca s ...)</i>							
<i>Začatie a ukončenie projektu (od – do)</i>	2025 – 2028						
<i>Stav projektu pred realizáciou</i>	Obec Horné Mýto je aktívna v organizovaní kultúrnych, spoločenských a komunitných podujatí. Doteraz bola obec odkázaná na improvizované, zapožičané alebo nevyhovujúce technické riešenia pre pódia a sedenie, čo spôsobovalo organizačné problémy, obmedzovalo rozsah podujatí a zvyšovalo náklady.						
<i>Cieľ projektu</i>	Cieľom projektu je obstarat' pódium a sadu pívnych setov (stoly a lavice), ktoré budú slúžiť na zabezpečenie kultúrnych a komunitných aktivít v obci, čím sa zlepši ich kvalita, komfort a dostupnosť pre obyvateľov všetkých vekových skupín. Pódium bude umiestnené v areáli bývalej základnej školy. Zabezpečiť kvalitné technické vybavenie pre kultúrne a spoločenské podujatia obce. Znížiť závislosť od externých prenájmov a zvýšiť efektivitu organizácie podujatí.						
<i>Výstupy</i>	Obstarané pódium so súborom pívnych setov (stoly a lavice)						
<i>Užívatelia</i>	Obyvatelia obce, návštevníci obce						
<i>Indikátory monitoringu</i>	Počet obstaraných pódii so súborom pívnych setov [stoly a lavice] (1); počet zakúpených pívnych setov (stoly a lavice); počet podujatí s využitím pódia a setov ročne; počet obyvateľov na podujatiach;						
<i>Zmluvné podmienky</i>	VO – výber dodávateľa						
<i>Riziká</i>	Neschválenie NFP, výber dodávateľa cez VO						
<i>Poznámky</i>	Podaná žiadosť o NFP						
<b>Realizácia projektu</b>							
<i>Fáza/míľnik</i>	<i>Súčinnosť iného odboru alebo subjektu</i>					<i>Termín</i>	
Pódium a pívne sety (stoly a lavice) – obstaranie pódia pívnych setov (stoly a lavice) pre kultúrne a spoločenské podujatia						2025 – 2028	
<b>Financovanie projektu</b>							
<i>Druh výdavku</i>	<i>Termín</i>	<i>Náklady spolu (EUR)</i>	<i>z toho verejné zdroje</i>				<i>z toho súkromné zdroje</i>
			<i>EÚ</i>	<i>SR</i>	<i>VÚC</i>	<i>obec</i>	
Pódium a pívne sety (stoly a lavice) – obstaranie pódia pívnych setov (stoly a lavice) pre kultúrne a spoločenské podujatia	2025 – 2028	30 000,-	24 000,-	3 600,-		2 400,-	
Spolu	2025 – 2028	30 000,-	24 000,-	3 600,-		2 400,-	

**Projektový zámer – strategická prioritná rozvojová oblasť/poradie – 3/1**  
**Základné údaje o projektovom zámere č. 9**

<i>Názov projektu</i>	<b>Vybudovanie cyklistickej komunikácie Horné Mýto – Trhová Hradská</b>						
<i>Garant</i>	Obec Horné Mýto						
<i>Kontaktná osoba garanta</i>	Starosta obce						
<i>Partneri garanta (spolupráca s ...)</i>	Združenie obcí Mikroregión Klátovské rameno						
<i>Začatie a ukončenie projektu (od – do)</i>	2025 – 2030						
<i>Stav projektu pred realizáciou</i>	Medzi obcami Horné Mýto a Trhová Hradská v súčasnosti neexistuje cyklistická komunikácia ani žiadna vyhradená infraštruktúra pre cyklistickú dopravu. Cyklisti vrátane detí, mládeže a seniorov sú nútení pohybovať sa po frekventovanej cestnej komunikácii, čo predstavuje značné bezpečnostné riziko a znižuje atraktivitu cyklistickej dopravy v území. V intraviláne obce je vybudovaná cyklistická komunikácia v dĺžke cca 800 m, zároveň cez kataster obce Horné Mýto prechádza cyklistická komunikácia medzi obcami Trhová Hradská a Ohrady.						
<i>Cieľ projektu</i>	Cieľom projektu je vybudovanie samostatnej, bezpečnej a kvalitne vybavenej cyklistickej komunikácie medzi obcami Horné Mýto a Trhová Hradská. Trasa bude slúžiť nielen na každodenné dochádzanie do školy, práce či k službám, ale aj na rekreačné a turistické účely. Projekt podporuje princípy udržateľnej mobility, znižovania uhlíkovej stopy a zvyšovania bezpečnosti cestnej premávky. Cieľom je aj napojiť obec Horné Mýto na cyklotrasu Dunajská Streda – Topoľníky, zlepšiť dostupnosť obce a posilniť cykloturizmus na Žitnom ostrove. Táto cyklistická komunikácia k prispeje k zlepšeniu dopravnej dostupnosti, bezpečnosti, ekologickej mobility a rozvoja miestnej turistiky. Vyšší počet obyvateľov využívajúcich bicykel ako alternatívny dopravný prostriedok. Dĺžka cyklistickej komunikácie: cca 800 m.						
<i>Výstupy</i>	Novovybudovaná cyklistická komunikácia Horné Mýto – Trhová Hradská						
<i>Užívatelia</i>	Obyvatelia obce, turisti, návštevníci obce – cyklisti						
<i>Indikátory monitoringu</i>	Počet vybudovaných cyklistických komunikácií (1); dĺžka novovybudovanej cyklistickej komunikácie (m), počet obyvateľov s priamym prístupom k cyklotrase; nárast počtu cyklistov medzi obcami Horné Mýto a Trhová Hradská; rast turistickej atraktivity obce; zvýšenie bezpečnosti cyklistov;						
<i>Zmluvné podmienky</i>	VO – výber dodávateľa						
<i>Riziká</i>	Neschválenie NFP, výber dodávateľa cez VO						
<i>Poznámky</i>	Potreba vypracovania projektovej dokumentácie						
<b>Realizácia projektu</b>							
<i>Fáza/míľnik</i>					<i>Súčinnosť iného odboru alebo subjektu</i>	<i>Termín</i>	
Vybudovanie cyklistickej komunikácie Horné Mýto – Trhová Hradská						2025 – 2030	
<b>Financovanie projektu</b>							
<i>Druh výdavku</i>	<i>Termín</i>	<i>Náklady spolu (EUR)</i>	<i>z toho verejný zdroj</i>				<i>z toho súkromný zdroj</i>
			<i>EÚ</i>	<i>SR</i>	<i>VÚC</i>	<i>obec</i>	
Vybudovanie cyklistickej komunikácie Horné Mýto – Trhová Hradská	2025 – 2030	200 000,-	160 000,-	24 000,-		16 000,-	
Spolu	2025 – 2030	200 000,-	160 000,-	24 000,-		16 000,-	

**Projektový zámer – strategická prioritná rozvojová oblasť/poradie – 3/2**  
**Základné údaje o projektovom zámere č. 10**

<i>Názov projektu</i>	<b>Vybudovanie cyklistickej komunikácie Horné Mýto – Solary – Jahodná</b>						
<i>Garant</i>	Obec Horné Mýto						
<i>Kontaktná osoba garanta</i>	Starosta obce						
<i>Partneri garanta (spolupráca s ...)</i>	Združenie obcí Mikroregión Klátovské rameno						
<i>Začatie a ukončenie projektu (od – do)</i>	2025 – 2030						
<i>Stav projektu pred realizáciou</i>	Medzi obcami Horné Mýto – Solary a Jahodná v súčasnosti neexistuje cyklistická komunikácia ani žiadna vyhradená infraštruktúra pre cyklistickú alebo nemotorovú dopravu, čo znižuje atraktivitu cyklistickej dopravy v území. V intraviláne obce je vybudovaná cyklistická komunikácia v dĺžke cca 800 m, zároveň cez kataster obce Horné Mýto prechádza cyklistická komunikácia medzi obcami Trhová Hradská a Ohrady.						
<i>Cieľ projektu</i>	Cieľom projektu je vybudovanie samostatnej, bezpečnej a kvalitne vybavenej cyklistickej komunikácie medzi obcami Horné Mýto – Solary – Jahodná. Trasa bude slúžiť nielen na každodenné dochádzanie za službami, ale aj na rekreačné a turistické účely. Projekt podporuje princípy udržateľnej mobility, znižovania uhlíkovej stopy a zvyšovania bezpečnosti cestnej premávky. Cieľom je zlepšiť dostupnosť obce a posilniť cykloturizmus na Žitnom ostrove. Táto cyklotrasa prispieje k zlepšeniu dopravnej dostupnosti, bezpečnosti, ekologickej mobility a rozvoja miestnej turistiky. Vyšší počet obyvateľov využívajúcich bicykel ako alternatívny dopravný prostriedok. Dĺžka cyklistickej komunikácie cca 2800 m.						
<i>Výstupy</i>	Novovybudovaná cyklistická komunikácia na úseku Horné Mýto – Solary – Jahodná						
<i>Užívatelia</i>	Obyvatelia obce, turisti, návštevníci obce						
<i>Indikátory monitoringu</i>	Počet vybudovaných cyklistických komunikácií (1); dĺžka novovybudovanej cyklistickej komunikácie (m); počet obyvateľov s priamym prístupom k cyklotrase; nárast počtu cyklistov medzi obcami Horné Mýto a Jahodná; rasturistickej atraktivity obce; zvýšenie bezpečnosti cyklistov;						
<i>Zmluvné podmienky</i>	VO – výber dodávateľa						
<i>Riziká</i>	Neschválenie NFP, výber dodávateľa cez VO						
<i>Poznámky</i>	Potreba vypracovania projektovej dokumentácie						
<b>Realizácia projektu</b>							
<i>Fáza/milník</i>					<i>Súčinnosť iného odboru alebo subjektu</i>	<i>Termín</i>	
Vybudovanie cyklistickej komunikácie Horné Mýto – Solary – Jahodná						2025 – 2030	
<b>Financovanie projektu</b>							
<i>Druh výdavku</i>	<i>Termín</i>	<i>Náklady spolu (EUR)</i>	<i>z toho verejné zdroje</i>				<i>z toho súkromné zdroje</i>
			<i>EÚ</i>	<i>SR</i>	<i>VÚC</i>	<i>obec</i>	
Vybudovanie cyklistickej komunikácie Horné Mýto – Solary – Jahodná	2025 – 2030	*					
Spolu	2025 – 2030	*					

\*Rozpočet zatiaľ nie je známy.

**Projektový zámer – strategická prioritná rozvojová oblasť/poradie – 3/3**  
**Základné údaje o projektovom zámere č. 11**

<i>Názov projektu</i>	<b>Vybudovanie a rekonštrukcia chodníka na úseku Hlavná ulica</b>						
<i>Garant</i>	Obec Horné Mýto						
<i>Kontaktná osoba garanta</i>	Starosta obce						
<i>Partneri garanta (spolupráca s ...)</i>							
<i>Začatie a ukončenie projektu (od – do)</i>	2025 – 2030						
<i>Stav projektu pred realizáciou</i>	Na Hlavnej ulici neexistuje ucelená a bezpečná sieť chodníkov, ktorá by umožňovala plynulý a komfortný pohyb obyvateľov. Chodci, najmä deti, seniori a osoby so zníženou schopnosťou pohybu, sú vystavení zvýšenému riziku úrazu a zníženej dopravnej bezpečnosti, čo negatívne ovplyvňuje kvalitu ich každodenného života.						
<i>Cieľ projektu</i>	Zabezpečiť bezpečný, dostupný a komfortný pohyb pre chodcov vybudovaním nového chodníka pozdĺž cesty III/1426. so zameraním na ochranu zraniteľných skupín a podporu trvalo udržateľnej dopravy. Zvýšiť bezpečnosť chodcov rekonštrukciou priechodu pre chodcov, zvýraznenie priechodu pre chodcov. Dĺžka plánovaného nového/zrekonštruovaného chodníka: 100 m.						
<i>Výstupy</i>	Novovybudovaný a zrekonštruovaný chodník na úseku Hlavná ulica						
<i>Užívatelia</i>	Obyvatelia obce, turisti, návštevníci obce – chodci						
<i>Indikátory monitoringu</i>	Celková dĺžka novovybudovaných a rozšírených chodníkov (m); počet lokalít s zrealizovaným chodníkom (počet); počet vybudovaných bezbariérových priechodov (1); zvýšenie bezpečnosti chodcov na komunikáciách (%); zníženie počtu incidentov a kolíznych situácií s chodcami (počet/rok)						
<i>Zmluvné podmienky</i>	VO – výber dodávateľa						
<i>Riziká</i>	Neschválenie NFP, výber dodávateľa cez VO						
<i>Poznámky</i>	Potreba vypracovania projektovej dokumentácie						
<b>Realizácia projektu</b>							
<i>Fáza/milník</i>						<i>Súčinnosť iného odboru alebo subjektu</i>	<i>Termín</i>
Vybudovanie a rekonštrukcia chodníka na úseku Hlavná ulica							2025 – 2030
<b>Financovanie projektu</b>							
<i>Druh výdavku</i>	<i>Termín</i>	<i>Náklady spolu (EUR)</i>	<i>z toho verejné zdroje</i>				<i>z toho súkromné zdroje</i>
			<i>EÚ</i>	<i>SR</i>	<i>VÚC</i>	<i>obec</i>	
Vybudovanie a rekonštrukcia chodníka na úseku Hlavná ulica	2025 – 2030	*					
Spolu	2025 – 2030	*					

\*Rozpočet zatiaľ nie je známy.

**Projektový zámer – strategická prioritná rozvojová oblasť/poradie – 3/4**  
**Základné údaje o projektovom zámere č. 12**

<i>Názov projektu</i>	<b>Rekonštrukcia chodníka na úseku Školská ulica</b>						
<i>Garant</i>	Obec Horné Mýto						
<i>Kontaktná osoba garanta</i>	Starosta obce						
<i>Partneri garanta (spolupráca s ...)</i>							
<i>Začatie a ukončenie projektu (od – do)</i>	2025 – 2030						
<i>Stav projektu pred realizáciou</i>	Na Školskej ulici neexistuje ucelená a bezpečná sieť chodníkov, ktorá by umožňovala plynulý a komfortný pohyb obyvateľov. Chodci, najmä deti, seniori a osoby so zníženou schopnosťou pohybu, sú vystavení zvýšenému riziku úrazu a zníženej dopravnej bezpečnosti, čo negatívne ovplyvňuje kvalitu ich každodenného života.						
<i>Cieľ projektu</i>	Cieľom projektu je rekonštruovať existujúci chodník, ktorý je v zlom technickom stave, a tým zabezpečiť bezpečný, bezbariérový a esteticky vyhovujúci pohyb chodcov, vrátane detí, seniorov a osôb so zníženou mobilitou. Rekonštrukcia prispeje k zvýšeniu bezpečnosti cestnej premávky, zlepšeniu verejného priestoru a podpore pešej mobility v obci. Dĺžka plánovaného nového/zrekonštruovaného chodníka: 100 m.						
<i>Výstupy</i>	Zrekonštruovaný chodník na úseku Školská ulica						
<i>Užívatelia</i>	Obyvatelia obce, turisti, návštevníci obce						
<i>Indikátory monitoringu</i>	Celková dĺžka novovybudovaných a rozšírených chodníkov (m); počet lokalít s zrealizovaným chodníkom (počet); zvýšenie bezpečnosti chodcov na komunikáciách (%); zníženie počtu incidentov a kolíznych situácií s chodcami (počet/rok)						
<i>Zmluvné podmienky</i>	VO – výber dodávateľa						
<i>Riziká</i>	Neschválenie NFP, výber dodávateľa cez VO						
<i>Poznámky</i>	Potreba vypracovania projektovej dokumentácie						
<b>Realizácia projektu</b>							
<i>Fáza/milník</i>						<i>Súčinnosť iného odboru alebo subjektu</i>	<i>Termín</i>
Vybudovanie a rekonštrukcia chodníka na úseku Školská ulica							2025 – 2030
<b>Financovanie projektu</b>							
<i>Druh výdavku</i>	<i>Termín</i>	<i>Náklady spolu (EUR)</i>	<i>z toho verejné zdroje</i>				<i>z toho súkromné zdroje</i>
			<i>EÚ</i>	<i>SR</i>	<i>VÚC</i>	<i>obec</i>	
Vybudovanie a rekonštrukcia chodníka na úseku Školská ulica	2025 – 2030	*					
Spolu	2025 – 2030	*					

\*Rozpočet zatiaľ nie je známy.

**Projektový zámer – strategická prioritná rozvojová oblasť/poradie – 3/5**  
**Základné údaje o projektovom zámere č. 13**

<i>Názov projektu</i>	<b>Rekonštrukcia autobusových zastávok v obci Horné Mýto</b>						
<i>Garant</i>	Obec Horné Mýto						
<i>Kontaktná osoba garanta</i>	Starosta obce						
<i>Partneri garanta (spolupráca s ...)</i>							
<i>Začatie a ukončenie projektu (od – do)</i>	2025 – 2030						
<i>Stav projektu pred realizáciou</i>	V obci sa nachádzajú 3 autobusové zastávky: 1 zastávka v centre obce, 1 zastávka na konci obce v smere na obec Jahodná – ktorá bola zrekonštruovaná z vlastných zdrojov, 1 zastávka v časti Horné Mýto – Solary. Autobusové zastávky v obci Horné Mýto sú technicky a morálne zastarané. Zastávky zároveň neponúkajú dostatočnú ochranu pred nepriaznivým počasím a nezodpovedajú štandardom modernej a dôstojnej verejnej infraštruktúry.						
<i>Cieľ projektu</i>	Cieľom projektu je rekonštrukcia a modernizácia existujúcich autobusových zastávok v obci Horné Mýto s cieľom zvýšiť bezpečnosť, komfort a atraktivitu verejnej dopravy. Projekt zahŕňa výmenu alebo obnovu prístreškov, spevnenie nástupných plôch, doplnenie mobiliáru a zabezpečenie bezbariérového prístupu pre všetkých cestujúcich vrátane seniorov a osôb so zdravotným znevýhodnením. Zvýšenie atraktivity verejnej dopravy ako ekologickej alternatívy osobnej dopravy. Zlepšenie bezpečnosti pohybu a nastupovania, najmä pre deti a starších občanov. Zvýšenie komfortu pre cestujúcich počas čakania na spoj.						
<i>Výstupy</i>	2 zrekonštruované autobusové zastávky						
<i>Užívatelia</i>	Obyvatelia, návštevníci obce – užívatelia verejnej hromadnej dopravy						
<i>Indikátory monitoringu</i>	Počet zrekonštruovaných zastávok (2); počet nových prístreškov s vybavením; zvýšenie spokojnosti cestujúcich so stavom zastávok; zvýšenie atraktivity verejnej dopravy; rast kvality životného prostredia						
<i>Zmluvné podmienky</i>	VO – výber dodávateľa						
<i>Riziká</i>	Neschválenie NFP, výber dodávateľa cez VO						
<i>Poznámky</i>	1. etapa realizovaná V štádiu úvah						
<b>Realizácia projektu</b>							
<i>Fáza/míľnik</i>						<i>Súčinnosť iného odboru alebo subjektu</i>	<i>Termín</i>
Rekonštrukcia autobusových zastávok v obci Horné Mýto							2025 – 2030
<b>Financovanie projektu</b>							
<i>Druh výdavku</i>	<i>Termín</i>	<i>Náklady spolu (EUR)</i>	<i>z toho verejný zdroj</i>				<i>z toho súkromný zdroj</i>
			<i>EÚ</i>	<i>SR</i>	<i>VÚC</i>	<i>obec</i>	
Rekonštrukcia autobusových zastávok v obci Horné Mýto	2025 – 2030	10 000,-	8 000,-	1 200,-		800,-	
Spolu	2025 – 2030	10 000,-	8 000,-	1 200,-		800,-	

**Projektový zámer – strategická prioritná rozvojová oblasť/poradie – 3/6**  
**Základné údaje o projektovom zámere č. 14**

<i>Názov projektu</i>	<b>Modernizácia rekonštrukcia verejného osvetlenia</b>						
<i>Garant</i>	Obec Horné Mýto						
<i>Kontaktná osoba garanta</i>	Starosta obce						
<i>Partneri garanta (spolupráca s ...)</i>							
<i>Začatie a ukončenie projektu (od – do)</i>	2025 – 2030						
<i>Stav projektu pred realizáciou</i>	Existujúci systém verejného osvetlenia v obci je zastaralý, energeticky náročný a technicky nevyhovujúci. V mnohých častiach obce sú osvetľovacie telesá opotrebované, s nízkou svetelnou účinnosťou, čo má negatívny dopad na bezpečnosť cestnej premávky, chodcov aj majetku obce. Osvetlenie je často neefektívne rozmiestnené.						
<i>Cieľ projektu</i>	Cieľom projektu je komplexná modernizácia verejného osvetlenia v obci prostredníctvom výmeny zastaraných a neefektívnych svietidiel za energeticky úsporné LED svietidlá, optimalizácie rozvodnej sústavy. Projekt prispeje k zvýšeniu bezpečnosti obyvateľov, zníženiu energetických nákladov, obmedzeniu svetelného smogu a k ochrane životného prostredia. Zabezpečiť energeticky efektívne, funkčné, bezpečné a ekologicky udržateľné verejné osvetlenie v obci prostredníctvom jeho komplexnej modernizácie, rekonštrukcie a rozšírenia. Výmena 104 svietidiel (vrátane svietidiel na cintoríne). Využitie smart riešení pri rekonštrukcii a modernizácii – využitie slnečnej energie. Uplatniť smart riešenia, ktoré zvýšia energetickú efektívnosť a znížia prevádzkové náklady obce (využitie slnečnej energie).						
<i>Výstupy</i>	Zrekonštruovaný a modernizovaný systém verejného osvetlenia						
<i>Užívatelia</i>	Obyvatelia, návštevníci obce						
<i>Indikátory monitoringu</i>	Počet modernizovaných, zrekonštruovaných a rozšírených systémov verejného osvetlenia (1); počet vymenených svietidiel za novú technológiu (ks); zlepšenie bezpečnosti na verejných priestranstvách v obci; zníženie spotreby elektrickej energie verejného osvetlenia (%); nárast spokojnosti obyvateľov s kvalitou verejného osvetlenia (%)						
<i>Zmluvné podmienky</i>	VO – výber dodávateľa						
<i>Riziká</i>	Neschválenie NFP, výber dodávateľa cez VO						
<i>Poznámky</i>	V štádiu úvah						
<b>Realizácia projektu</b>							
<i>Fáza/milník</i>					<i>Súčinnosť iného odboru alebo subjektu</i>	<i>Termín</i>	
Modernizácia rekonštrukcia verejného osvetlenia						2025 – 2030	
<b>Financovanie projektu</b>							
<i>Druh výdavku</i>	<i>Termín</i>	<i>Náklady spolu (EUR)</i>	<i>z toho verejné zdroje</i>				<i>z toho súkromné zdroje</i>
			<i>EÚ</i>	<i>SR</i>	<i>VÚC</i>	<i>obec</i>	
Modernizácia rekonštrukcia verejného osvetlenia	2025 – 2030	*					
Spolu	2025 – 2030	*					

\*Rozpočet zatiaľ nie je známy.

**Projektový zámer – strategická prioritná rozvojová oblasť/poradie – 3/7**  
**Základné údaje o projektovom zámere č. 15**

Názov projektu	Modernizácia a rozšírenie kamerového systému						
Garant	Obec Horné Mýto						
Kontaktná osoba garanta	Starosta obce						
Partneri garanta (spolupráca s ...)							
Začatie a ukončenie projektu (od – do)	2025 – 2030						
Stav projektu pred realizáciou	V obci je v súčasnosti prevádzkovaný základný kamerový systém, avšak tento systém obsahuje len obmedzený počet kamier. Aktuálny počet kamier: 5. Chýba pokrytie viacerých rizikových lokalít (kultúrny dom, cintorín, budúci ekodvor, centrum obce, materská škola).						
Cieľ projektu	Zvýšiť bezpečnosť a ochranu verejného poriadku v obci Kútniky prostredníctvom modernizácie existujúceho kamerového systému a jeho rozšírenia na nové, strategicky dôležité lokality. Hlavným cieľom projektu je prevencia kriminality a inej protispoločenskej činnosti v obci prostredníctvom vybudovania kamerového systému. Zvýšiť pokrytie verejných priestranstiev, ulíc, areálov a objektov obce bezpečnostnými kamerami, najmä na miestach so zvýšeným pohybom osôb, dopravnou zaťaženosťou alebo opakovaným výskytom vandalizmu. Dopadom projektu bude zníženie miery a závažnosti trestnej a protispoločenskej činnosti v obci. Realizáciou projektu sa umožní: 1. preventívne pôsobenie na príčiny a podmienky výskytu kriminality páchanej na verejných priestranstvách a podpora ich objasňovania; 2. operatívne vyrozumienie príslušných orgánov, ako aj včasné zásahy a pomoc občanom a návštevníkom obce; 3. zabezpečenie zlepšenia ochrany života, zdravia a majetku obyvateľov a návštevníkov obce, ochrana majetku obce, inštitúcií a organizácií, ako i podnikateľských subjektov sídliačich a pôsobiacich v obci.						
Výstupy	Modernizovaný a rozšírený kamerový systém						
Užívatelia	Obyvatelia, návštevníci obce, právnické osoby						
Indikátory monitoringu	Počet novoinštalovaných bezpečnostných kamier; počet zmodernizovaných (vymenených) bezpečnostných kamier; počet lokalít s novým kamerovým pokrytím; zriadenie novej záznamovej a monitorovacej jednotky; zníženie počtu prípadov vandalizmu a poškodzovania majetku (%); počet bezpečnostných incidentov vyriešených vďaka záznamu (počet/rok); zvýšenie pocitu bezpečia obyvateľov (%); počet verejných priestranstiev pokrytých kamerovým dohľadom;						
Zmluvné podmienky	VO – výber dodávateľa						
Riziká	Neschválenie NFP, výber dodávateľa cez VO						
Poznámky	V štádiu úvah						
<b>Realizácia projektu</b>							
Fáza/míľnik	Súčinnosť iného odboru alebo subjektu					Termín	
Modernizácia a rozšírenie kamerového systému						2025 – 2030	
<b>Financovanie projektu</b>							
Druh výdavku	Termín	Náklady spolu (EUR)	z toho verejné zdroje				z toho súkromné zdroje
			EÚ	SR	VÚC	obec	
Modernizácia a rozšírenie kamerového systému	2025 – 2030	*					
Spolu	2025 – 2030	*					

\*Rozpočet zatiaľ nie je známy.

**Projektový zámer – strategická prioritná rozvojová oblasť/poradie – 4/1**  
**Základné údaje o projektovom zámere č. 16**

Názov projektu	Vybudovanie technickej infraštruktúry pre individuálnu bytovú výstavbu						
Garant	Obec Horné Mýto						
Kontaktná osoba garanta	Starosta obce						
Partneri garanta (spolupráca s ...)							
Začatie a ukončenie projektu (od – do)	2025 – 2028						
Stav projektu pred realizáciou	V obci Horné Mýto existuje dopyt po výstavbe rodinných domov, avšak v určených lokalitách chýba technická infraštruktúra – kanalizácia, verejný vodovod, rozvody elektrickej energie, verejné osvetlenie a prístupové komunikácie. Bez tejto infraštruktúry nie je možné umožniť legálnu a bezpečnú výstavbu IBV.						
Cieľ projektu	<p>Cieľom aktivity je zabezpečiť vybudovanie technickej infraštruktúry (TI) na území vyhradenom obcou pre individuálnu bytovú výstavbu (IBV). Projekt zahŕňa realizáciu základnej inžinierskej siete a prípravu územia tak, aby bolo stavebne pripravené na výstavbu rodinných domov, čím sa vytvoria podmienky pre zvyšovanie počtu obyvateľov, stabilizáciu mladých rodín a rozvoj obytnej funkcie v obci.</p> <p>Projekt reaguje na narastajúci dopyt po bývaní v obci a vytvára predpoklady pre stabilizáciu a rast obyvateľstva, najmä mladých rodín.</p> <p>Zároveň prispieje k:</p> <ul style="list-style-type: none"> <li>• zvýšeniu atraktivity obce ako miesta na život,</li> <li>• zlepšeniu demografickej štruktúry (zamedzenie odlivu mladých ľudí),</li> <li>• zvýšeniu dostupnosti bývania pre miestnych aj nových obyvateľov,</li> <li>• cieľavedomému a udržateľnému rozvoju zastavaného územia v súlade s územným plánom obce.</li> </ul> <p>Počet plánovaných stavebných pozemkov: 7-8.</p>						
Výstupy	Vybudovaná technická infraštruktúra pre individuálnu bytovú výstavbu						
Užívatelia	Obyvatelia obce so záujmom o IBV; obyvatelia z iných obcí so záujmom o prisťahovanie do Horného Mýta						
Indikátory monitoringu	Počet pripravených stavebných pozemkov pre IBV; celková plocha vyčlenená na IBV (m <sup>2</sup> ); dĺžka novovybudovaných miestnych komunikácií v zóne (m); dĺžka vybudovanej technickej infraštruktúry (vodovod, kanalizácia, elektrina, internet) (m); počet nových obyvateľov presťahovaných do novej IBV zóny; počet postavených rodinných domov v zóne; zvýšenie príjmov obce z miestnych daní a poplatkov (%; EUR); zvýšenie dostupnosti bývania v obci pre mladé rodiny						
Zmluvné podmienky	VO – výber dodávateľa						
Riziká	Neschválenie NFP, výber dodávateľa cez VO						
Poznámky	Vo fáze realizácie Potreba výstavby novej trafostanice – podaná žiadosť na výstavbu trafostanice						
<b>Realizácia projektu</b>							
Fáza/míľnik	Súčinnosť iného odboru alebo subjektu					Termín	
Vybudovanie technickej infraštruktúry pre individuálnu bytovú výstavbu						2025 – 2028	
<b>Financovanie projektu</b>							
Druh výdavku	Termín	Náklady spolu (EUR)	z toho verejné zdroje				z toho súkromné zdroje
			EÚ	SR	VÚC	obec	
Vybudovanie technickej infraštruktúry pre individuálnu bytovú výstavbu	2025 – 2028	150 000,-				150 000,-	
Spolu	2025 – 2028	150 000,-				150 000,-	

**Projektový zámer – strategická prioritná rozvojová oblasť/poradie – 4/2**  
**Základné údaje o projektovom zámere č. 17**

<i>Názov projektu</i>	<b>Vybudovanie dvoch bytových jednotiek v priestoroch starej materskej školy a rozšírenie kapacity parkovania</b>						
<i>Garant</i>	Obec Horné Mýto						
<i>Kontaktná osoba garanta</i>	Starosta obce						
<i>Partneri garanta (spolupráca s ...)</i>							
<i>Začatie a ukončenie projektu (od – do)</i>	2025 – 2027						
<i>Stav projektu pred realizáciou</i>	Priestor v starej materskej škole s rozlohou 120 m <sup>2</sup> je nevyužitý. Obec zároveň eviduje nedostatok nájomného bývania a zvýšený záujem o bývanie zo strany mladých rodín.						
<i>Cieľ projektu</i>	Cieľom projektu je funkčná prestavba nevyužívaných priestorov bývalej materskej školy na dve samostatné nájomné bytové jednotky. Súčasťou projektu je aj rozšírenie parkovacích kapacít v okolí objektu, ktoré prispeje k zvýšeniu komfortu a funkčnosti celej lokality. Prínosy projektu: <ul style="list-style-type: none"> <li>• efektívne využitie verejného majetku obce,</li> <li>• zvýšenie dostupnosti bývania pre cieľové skupiny,</li> <li>• podpora stabilizácie mladých ľudí v obci.</li> </ul>						
<i>Výstupy</i>	2 nové obecné nájomné byty						
<i>Užívatelia</i>	Obyvatelia obce so záujmom o IBV; obyvatelia z iných obcí so záujmom o prísťahovanie sa do Horného Mýta						
<i>Indikátory monitoringu</i>	Počet vybudovaných obecných nájomných bytov (2); počet revitalizovaných m <sup>2</sup> pôvodnej budovy (120 m <sup>2</sup> ); zvýšenie dostupnosti bývania v obci pre mladé rodiny; zvýšenie počtu parkovacích miest; počet nových obyvateľov v týchto bytoch; zníženie počtu nevyužitých verejných objektov;						
<i>Zmluvné podmienky</i>	VO – výber dodávateľa						
<i>Riziká</i>	Neschválenie NFP, výber dodávateľa cez VO						
<i>Poznámky</i>	Vypracovaná projektová dokumentácia Príprava podania stavebného povolenia						
<b>Realizácia projektu</b>							
<i>Fáza/míľnik</i>	<i>Súčinnosť iného odboru alebo subjektu</i>					<i>Termín</i>	
Vybudovanie technickej infraštruktúry pre individuálnu bytovú výstavbu						2025 – 2027	
<b>Financovanie projektu</b>							
<i>Druh výdavku</i>	<i>Termín</i>	<i>Náklady spolu (EUR)</i>	<i>z toho verejné zdroje</i>				<i>z toho súkromné zdroje</i>
			<i>EÚ</i>	<i>SR</i>	<i>VÚC</i>	<i>obec</i>	
Vybudovanie technickej infraštruktúry pre individuálnu bytovú výstavbu	2025 – 2027	20 000,-				20 000,-	
Spolu	2025 – 2027	20 000,-				20 000,-	

**Projektový zámer – strategická prioritná rozvojová oblasť/poradie – 4/3**  
**Základné údaje o projektovom zámere č. 18**

<i>Názov projektu</i>	<b>Rekonštrukcia obecných nájomných bytov v obci Horné Mýto</b>						
<i>Garant</i>	Obec Horné Mýto						
<i>Kontaktná osoba garanta</i>	Starosta obce						
<i>Partneri garanta (spolupráca s ...)</i>							
<i>Začatie a ukončenie projektu (od – do)</i>	2025 – 2030						
<i>Stav projektu pred realizáciou</i>	V správe obce sa nachádzajú nájomné byty, ktoré si vyžadujú rekonštrukciu, lebo v dôsledku technických nedostatkov majú byty zvýšené prevádzkové náklady, dochádza k zníženiu kvality bývania. V uplynulých rokoch boli obnovené časti vykurovacích systémov vo vybraných bytoch.						
<i>Cieľ projektu</i>	Cieľom projektu je rekonštruovať a modernizovať existujúce obecné nájomné byty tak, aby splňali súčasné technické normy, požiadavky na energetickú hospodárnosť, bezpečnosť a kvalitu života. Znížiť energeticke náročnosť budovy prostredníctvom zateplenia fasád, rekonštrukcie strechy, výmenou okien a dverí, modernizácie technických zariadení, rekonštrukcie vykurovacieho systému. Zvýšiť kvalitu života obyvateľov bytov. Predĺžiť životnosť obecných nájomných bytov a znížiť prevádzkové náklady.						
<i>Výstupy</i>	Systém zrekonštruovaných obecných nájomných bytov						
<i>Užívatelia</i>	Obyvatelia žijúci v predmetných obecných nájomných bytoch						
<i>Indikátory monitoringu</i>	Počet zrekonštruovaných obecných nájomných bytov (1); zníženie energetickej náročnosti; počet osôb s lepšími podmienkami bývania; úspora prevádzkových nákladov; zvýšená kvalita života obyvateľov bytov; zníženie nákladov na kúrenie a údržbu;						
<i>Zmluvné podmienky</i>	VO – výber dodávateľa						
<i>Riziká</i>							
<i>Poznámky</i>	V štádiu úvah						
<b>Realizácia projektu</b>							
<i>Fáza/míľnik</i>						<i>Súčinnosť iného odboru alebo subjektu</i>	<i>Termín</i>
Rekonštrukcia obecných nájomných bytov v obci Horné Mýto							2025 – 2030
<b>Financovanie projektu</b>							
<i>Druh výdavku</i>	<i>Termín</i>	<i>Náklady spolu (EUR)</i>	<i>z toho verejné zdroje</i>				<i>z toho súkromné zdroje</i>
			<i>EÚ</i>	<i>SR</i>	<i>VÚC</i>	<i>obec</i>	
Rekonštrukcia obecných nájomných bytov v obci Horné Mýto	2025 – 2030	*					
Spolu	2025 – 2030	*					

\*Rozpočet zatiaľ nie je známy.

**Projektový zámer – strategická prioritná rozvojová oblasť/poradie – 5/1**  
**Základné údaje o projektovom zámere č. 19**

Názov projektu	Výstavba ekodvora v areáli bývalého družstva v obci Horné Mýto						
Garant	Obec Horné Mýto						
Kontaktná osoba garanta	Starosta obce						
Partneri garanta (spolupráca s ...)							
Začatie a ukončenie projektu (od – do)	2025 – 2030						
Stav projektu pred realizáciou	V obci doposiaľ nie je vybudovaný ekodvor/zberný dvor ani žiadne zariadenie určené na centralizovaný zber, triedenie a dočasné uskladnenie komunálnych odpadov a drobných stavebných odpadov. Systém triedeného zberu v obci síce formálne existuje (napr. prostredníctvom kontajnerov na jednotlivé komodity), avšak nedisponuje zbernou infraštruktúrou vyššieho štandardu, ktorá by umožnila zber špecifických zložiek odpadov podľa legislatívnych požiadaviek a potrieb obyvateľov. V obci je vyhradený priestor na kompostovanie.						
Cieľ projektu	Cieľom projektu je vybudovať ekodvor ako zberné a triediace miesto pre odpad v obci, ktoré zlepší systém nakladania s komunálnym odpadom, podporí triedený zber, zvýši mieru recyklácie a prispieje k ochrane životného prostredia. Projekt má zabezpečiť legálne, efektívne a environmentálne vhodné miesto pre zhromažďovanie a dočasné uskladnenie rôznych zložiek odpadu. Zvýšenie environmentálneho povedomia obyvateľov. Vybudovanie ekodvora – zberného dvora v obci – zariadenia na zber komunálnych odpadov a drobných stavebných odpadov (podľa znenia ustanovenia § 80 ods. 6 zákona č. 79/2015 Z. z. o odpadoch a o zmene a doplnení niektorých zákonov v znení neskorších predpisov). Na zbernom dvore môžu fyzické osoby odovzdávať drobný stavebný odpad, objemný odpad, odpady, ktorých zber na zbernom dvore umožňuje tento zákon, a oddelene zbierané zložky komunálneho odpadu v rozsahu triedeného zberu ustanovenom vo všeobecne záväznom nariadení obce. Hlavným cieľom projektu je zvýšenie intenzity a zefektívnenie systému triedeného zberu komunálneho odpadu. Výsledkom projektu bude zvýšené množstvo vytriedeného komunálneho odpadu, a priestor na kompostovanie.						
Výstupy	Novovybudovaný ekodvor						
Užívatelia	Obyvatelia obce						
Indikátory monitoringu	Počet vybudovaných ekodvorov v obci (1 ks); celková plocha vybudovaného zberného dvora (m <sup>2</sup> ); množstvo odloženého odpadu na ekodvore (kg, m <sup>3</sup> ); počet a množstvo vývozov triedeného odpadu z ekodvora ročne; počet obyvateľov využívajúcich služby ekodvora (osoby ročne); zvýšenie miery triedenia a recyklácie v obci; počet informačných aktivít (prednášky, letáky, web, kampane); miera informovanosti obyvateľov o triedenom zbere; zníženie výskytu nelegálnych skládok; rast kvality životného prostredia						
Zmluvné podmienky	VO – výber dodávateľa						
Riziká	Neschválenie NFP, výber dodávateľa cez VO						
Poznámky	V štádiu úvah						
<b>Realizácia projektu</b>							
Fáza/míľnik	Súčinnosť iného odboru alebo subjektu					Termín	
Výstavba ekodvora v areáli bývalého družstva						2025 – 2030	
<b>Financovanie projektu</b>							
Druh výdavku	Termín	Náklady spolu (EUR)	z toho verejné zdroje				z toho súkromné zdroje
			EÚ	SR	VÚC	obec	
Výstavba ekodvora v areáli bývalého družstva	2025 – 2030	*					
Spolu	2025 – 2030	*					

\*Rozpočet zatiaľ nie je známy.

**Projektový zámer – strategická prioritná rozvojová oblasť/poradie – 5/2**  
**Základné údaje o projektovom zámere č. 20**

<i>Názov projektu</i>	<b>Vybudovanie verejnej kanalizácie a čistiareň odpadových vôd</b>						
<i>Garant</i>	Obec Horné Mýto						
<i>Kontaktná osoba garanta</i>	Starosta obce						
<i>Partneri garanta (spolupráca s ...)</i>							
<i>Začatie a ukončenie projektu (od – do)</i>	2025 – 2030						
<i>Stav projektu pred realizáciou</i>	V obci momentálne nie je vybudovaná kanalizácia ani čistiareň odpadových vôd (ČOV). Obyvatelia sú odkázaní na žumpy alebo domové septiky, ktorých vyprázdňovanie a údržba je nákladná, environmentálne riziková a často neefektívna. V obci sa nenachádza ČOV, čo znemožňuje ekologické čistenie komunálnych splaškov a predstavuje dlhodobé ohrozenie podzemných vôd, pôdy i verejného zdravia.						
<i>Cieľ projektu</i>	Cieľom projektu je vybudovať verejnú splaškovú kanalizačnú sieť a čistiareň odpadových vôd (ČOV), ktoré zabezpečia systematický, environmentálne zodpovedný a hygienicky bezpečný odvod a čistenie komunálnych odpadových vôd v obci Horné Mýto. Projekt má za cieľ odstrániť súčasný kritický stav technickej infraštruktúry, keďže obec nie je napojená na verejnú kanalizačnú sieť a nemá vlastnú ČOV, a tým výrazne prispieť k ochrane životného prostredia a zlepšeniu kvality života obyvateľov. Zásadné zlepšenie environmentálnej situácie v obci a jej okolí. Ochrana kvality podzemných vôd a pôdy pred znečistením. Zvýšenie atraktivity obce pre nových obyvateľov a investorov.						
<i>Výstupy</i>	Novovybudovaný systém verejnej kanalizácie, novovybudovaná čistiareň odpadových vôd						
<i>Užívatelia</i>	Obyvatelia obce, organizácie napojené na verejnú kanalizáciu						
<i>Indikátory monitoringu</i>	Počet vybudovaných kanalizačných systémov v obci (1); dĺžka vybudovanej kanalizačnej siete (m); počet vybudovaných čistiární odpadových vôd (1); počet napojených domácností na kanalizačný systém; kapacita vybudovanej ČOV; počet objektov pripojených na kanalizáciu a ČOV; rast kvality životného prostredia						
<i>Zmluvné podmienky</i>	VO – výber dodávateľa						
<i>Riziká</i>	Neschválenie NFP, výber dodávateľa cez VO						
<i>Poznámky</i>	Vypracovaná projektová dokumentácia Aktuálne čakajú na stavebné povolenie						
<b>Realizácia projektu</b>							
<i>Fáza/milník</i>	<i>Súčinnosť iného odboru alebo subjektu</i>					<i>Termín</i>	
Vybudovanie verejnej kanalizácie a čistiareň odpadových vôd						2025 – 2030	
<b>Financovanie projektu</b>							
<i>Druh výdavku</i>	<i>Termín</i>	<i>Náklady spolu (EUR)</i>	<i>z toho verejný zdroj</i>				<i>z toho súkromné zdroje</i>
			<i>EÚ</i>	<i>SR</i>	<i>VÚC</i>	<i>obec</i>	
Vybudovanie verejnej kanalizácie a čistiareň odpadových vôd	2025 – 2030	6 500 000,-	5 200 000,-	780 000,-		520 000,-	
Spolu	2025 – 2030	6 500 000,-	5 200 000,-	780 000,-		520 000,-	

**Projektový zámer – strategická prioritná rozvojová oblasť/poradie – 5/3**  
**Základné údaje o projektovom zámere č. 21**

Názov projektu	<b>Obnova centra obce Horné Mýto</b>						
Garant	Obec Horné Mýto						
Kontaktná osoba garanta	Starosta obce						
Partneri garanta (spolupráca s ...)							
Začatie a ukončenie projektu (od – do)	2025 – 2030						
Stav projektu pred realizáciou	Centrum obce – námestie pred kultúrnym domom v súčasnosti neplní plnohodnotne funkciu reprezentatívneho, komunitného a spoločenského jadra obce. Potreba rozšíriť a skvalitniť verejnú zeleň, nedostatok oddychových miest s parkovým mobiliárom. Priestor je vnímaný skôr ako prechodové územie, nie ako atraktívne miesto stretávania sa alebo trávenia voľného času. Potreba modernizácie autobusovej zastávky.						
Cieľ projektu	Zvýšiť estetický vzhľad centra obce, námestia pred kultúrnym domom, revitalizácia námestia (úprava verejnej zelene, autobusovej zastávky, rozmiestnenie lavičiek, skvalitnenie povrchu námestia). Revitalizovať centrum obce, rozšíriť a skvalitniť verejnú zeleň, vytvoriť oddychové miesta s parkovým mobiliárom (rozmiestnenie lavičiek, odpadkových košov, informačných tabúl, bicyklových stojanov). Zvýšiť kvalitu a estetickú hodnotu centrálného verejného priestoru prostredníctvom úpravy spevnených plôch, sadových úprav, mobiliáru a verejného osvetlenia. Posilniť spoločenskú a komunitnú funkciu centra obce vytvorením priestoru pre oddych, stretnutia, podujatia a drobné komunitné aktivity. Zvýšiť ekologickú hodnotu územia a mikroklimu prostredníctvom výsadby novej zelene, tieniacich stromov a zavlažovania, s dôrazom na udržateľné riešenia. Zvýšiť atraktivitu centra obce pre obyvateľov, návštevníkov aj potenciálnych investorov – vytvorením živého, príjemného a reprezentatívneho prostredia.						
Výstupy	Obnovené - revitalizované centrum obce – revitalizované námestie pred kultúrnym domom						
Užívatelia	Obyvatelia obce, návštevníci obce						
Indikátory monitoringu	Plocha revitalizovaného areálu (m <sup>2</sup> ); plocha zrekonštruovaných verejných priestranstiev (m <sup>2</sup> ); plocha zrekonštruovaných spevnených plôch (m <sup>2</sup> ); počet inštalovaných prvkov verejného mobiliáru (koše, stojany, lavičky, informačné tabule atď.); počet nových alebo obnovených svetelných bodov verejného osvetlenia; miera spokojnosti obyvateľov s kvalitou centra obce – verejnými priestranstvami okolia kultúrneho domu; počet vysadených drevín a kríkov; skvalitnenie kultúry cestovania; rast kvality životného prostredia						
Zmluvné podmienky	VO – výber dodávateľa						
Riziká	Neschválenie NFP, výber dodávateľa cez VO						
Poznámky	V štádiu úvah						
<b>Realizácia projektu</b>							
Fáza/míľnik					Súčinnosť iného odboru alebo subjektu	Termín	
Obnova centra obce Horné Mýto						2025 – 2030	
<b>Financovanie projektu</b>							
Druh výdavku	Termín	Náklady spolu (EUR)	z toho verejný zdroj				z toho súkromné zdroje
			EÚ	SR	VÚC	obec	
Obnova centra obce Horné Mýto	2025 – 2030	*					
Spolu	2025 – 2030	*					

\*Rozpočet zatiaľ nie je známy.

**Projektový zámer – strategická prioritná rozvojová oblasť/poradie – 5/4**  
**Základné údaje o projektovom zámere č. 22**

Názov projektu	Realizácia protipovodňových opatrení						
Garant	Obec Horné Mýto						
Kontaktná osoba garanta	Starosta obce						
Partneri garanta (spolupráca s ...)							
Začatie a ukončenie projektu (od – do)	2025 – 2030						
Stav projektu pred realizáciou	Obec Horné Mýto je dlhodobo ohrozená privalovými dažďami a povrchovým odtokom, ktorý spôsobuje opakované zaplavovanie miestnych komunikácií, dvorov, záhrad a niekedy aj obytných domov. Odvodňovacia infraštruktúra je nepostačujúca, technicky zastaraná. V niektorých častiach obce chýbajú odvodňovacie priekopy, vsakovacie pásy a objekty na spomalenie prietoku vôd. Zmena klímy zvyšuje riziko extrémnych zrážok, preto je realizácia preventívnych opatrení nevyhnutná pre ochranu obyvateľstva a verejnej infraštruktúry. V roku 20224 boli realizované protipovodňové úpravy na ul. Priekopová v hodnote 3000,- EUR (vďaka podpore od Centrálného krízového fondu TTSK).						
Cieľ projektu	Zabezpečenie dlhodobej a trvalej ochrany územia intravilánu obce pred povodňami – odvedenie vnútorných vôd vzniknutých dlhodobými a extrémnymi zrážkami. Realizáciou preventívnych protipovodňových opatrení na ochranu pred povodňami vytvoriť podmienky pre trvaloudržateľný rast obce. Zvýšenie prietocnosti otvorených jarkov/kanálov a uzatvorených zberačov vnútorných vôd. Úprava a zjednotenie sklonových pomerov jednotlivých otvorených rigolov a ich stabilizácia. (napr. na ul. Hlavná). Cieľom projektu je zvýšiť ochranu obce Horné Mýto pred negatívnymi dôsledkami privalových dažďov prostredníctvom realizácie technických a prírode blízkych opatrení. Projekt prispeje k zníženiu rizika zaplavovania územia, k ochrane majetku, zdravia a bezpečnosti obyvateľov, ako aj k zlepšeniu vodného režimu krajiny. Zvýšenie pripravenosti obce na extrémne zrážky a zníženie následkov škôd.						
Výstupy	Systém protipovodňových opatrení v intraviláne obce						
Užívatelia	Obyvatelia obce, návštevníci obce						
Indikátory monitoringu	Počet systémov protipovodňových opatrení v intraviláne obce (1); počet opatrení zameraných na ochranu pred povodňami; plocha územia so zabezpečenou protipovodňovou ochranou (m <sup>2</sup> ); počet osôb chránených pred povodňami v dôsledku realizácie projektu; rast kvality životného prostredia; zvýšenie schopnosti krajiny zadržať vodu;						
Zmluvné podmienky	VO – výber dodávateľa						
Riziká	Neschválenie NFP, výber dodávateľa cez VO						
Poznámky	V roku 2024 realizované opatrenia v lokalite na Priekopovej ul. Podaná žiadosť o NFP na Centrálny krízový fond TTSK (na lokality na ul. Školská) – 3000,- EUR						
<b>Realizácia projektu</b>							
Fáza/míľnik	Súčinnosť iného odboru alebo subjektu					Termín	
Realizácia protipovodňových opatrení						2025 – 2030	
<b>Financovanie projektu</b>							
Druh výdavku	Termín	Náklady spolu (EUR)	z toho verejné zdroje				z toho súkromné zdroje
			EÚ	SR	VÚC	obec	
Realizácia protipovodňových opatrení	2025 – 2030	20 000,-			20 000,-		
Spolu	2025 – 2030	20 000,-			20 000,-		

**Projektový zámer – strategická prioritná rozvojová oblasť/poradie – 5/5**  
**Základné údaje o projektovom zámere č. 23**

<i>Názov projektu</i>	<b>Výstavba malého parku pri soche sv. Vendelína</b>						
<i>Garant</i>	Obec Horné Mýto						
<i>Kontaktná osoba garanta</i>	Starosta obce						
<i>Partneri garanta (spolupráca s ...)</i>							
<i>Začatie a ukončenie projektu (od – do)</i>	2025 – 2030						
<i>Stav projektu pred realizáciou</i>	Socha sv. Vendelína sa nachádza v obci ako významný symbol duchovného a historického dedičstva. Je však umiestnená v priestore, ktorý nie je dôstojne upravený – chýba zeleň, lavičky, chodníčky a prvky, ktoré by sprístupnili miesto verejnosti ako príjemnú oddychovú zónu. Výstavba malého parku umožní zveľadenie priestoru a vytvorenie harmonického prepojenia medzi kultúrnym symbolom a verejným životom obce. Zastrešenie sochy bolo realizované v roku 2024.						
<i>Cieľ projektu</i>	Cieľom projektu je vytvoriť pokojné, esteticky upravené a kultúrne hodnotné miesto oddychu a stíšenia v okolí sochy sv. Vendelína. Projekt zjednocuje kultúrno-náboženský prvok so zeleným verejným priestorom, čím vznikne malé pietne a komunitné miesto s historickým významom, podporujúce miestnu identitu, tradície a medzigeneračné stretávanie sa. Vytvorenie odpočinkovej zóny s lavičkami a zeleňou – rozšírenie verejnej zelene s parkovým mobiliárom. Zvýšenie kvality verejného priestoru a zelene v obci. Podpora komunitného života a neformálnych stretnutí obyvateľov. Zlepšenie mikroklimy a vizuálneho vzhľadu lokality. Ochrana a zviditeľnenie kultúrneho a technického dedičstva.						
<i>Výstupy</i>	Novovybudovaný malý komunitný park pri soche sv. Vendelína						
<i>Užívatelia</i>	Obyvatelia obce, návštevníci obce						
<i>Indikátory monitoringu</i>	Počet novovybudovaných malých parkov (1); plocha upraveného verejného priestoru (m <sup>2</sup> ); počet vytvorených oddychových miest (lavičky); počet vysadených drevín a krovín; zvýšenie kvality životného prostredia;						
<i>Zmluvné podmienky</i>	VO – výber dodávateľa						
<i>Riziká</i>	Neschválenie NFP, výber dodávateľa cez VO						
<i>Poznámky</i>	V štádiu úvah						
<b>Realizácia projektu</b>							
<i>Fáza/milník</i>					<i>Súčinnosť iného odboru alebo subjektu</i>	<i>Termín</i>	
Výstavba malého parku pri soche sv. Vendelína						2025 – 2030	
<b>Financovanie projektu</b>							
<i>Druh výdavku</i>	<i>Termín</i>	<i>Náklady spolu (EUR)</i>	<i>z toho verejné zdroje</i>				<i>z toho súkromné zdroje</i>
			<i>EÚ</i>	<i>SR</i>	<i>VÚC</i>	<i>obec</i>	
Výstavba malého parku pri soche sv. Vendelína	2025 – 2030	5 000,-				5 000,-	
Spolu	2025 – 2030	5 000,-				5 000,-	

**Projektový zámer – strategická prioritná rozvojová oblasť/poradie – 5/6**  
**Základné údaje o projektovom zámere č. 24**

<i>Názov projektu</i>	<b>Revitalizácia verejného priestoru pri kultúrnom dome (vybudovanie nových parkovísk, rozšírenie verejnej zelene, nový plot)</b>						
<i>Garant</i>	Obec Horné Mýto						
<i>Kontaktná osoba garanta</i>	Starosta obce						
<i>Partneri garanta (spolupráca s ...)</i>							
<i>Začatie a ukončenie projektu (od – do)</i>	2025 – 2030						
<i>Stav projektu pred realizáciou</i>	Priestory okolo kultúrneho domu v obci sú v súčasnosti nedostatočne upravené – chýba dostatočná kapacita parkovania počas kultúrnych a spoločenských podujatí, zelené plochy sú nekvalitné a chýba funkčné a bezpečné oplotenie. Návštevníci kultúrneho domu nemajú k dispozícii dostatočný komfort, prechod medzi priestormi je neorganizovaný a estetická úroveň verejného priestoru nezodpovedá jeho významu.						
<i>Cieľ projektu</i>	Cieľom projektu je komplexne upraviť a zveľadiť okolie kultúrneho domu prostredníctvom výstavby nových parkovacích miest, rozšírenia a revitalizácie verejnej zelene a vybudovania nového oplotenia. Projekt prispeje k zvýšeniu funkčnosti, bezpečnosti a estetickému centru spoločenského diania v obci, podporí miestne komunitné aktivity a vytvorí reprezentatívne a ekologicky udržateľné prostredie. Zlepšenie mikroklimy a ekologických funkcií prostredníctvom výsadby novej zelene.						
<i>Výstupy</i>	Revitalizovaný verejný priestor pri kultúrnom dome s novými parkovacími miestami a rozšírenou verejnou zeleňou						
<i>Užívatelia</i>	Obyvatelia obce, návštevníci obce						
<i>Indikátory monitoringu</i>	Počet novovybudovaných parkovacích miest; plocha revitalizovaného/upraveného verejného priestoru (m <sup>2</sup> ); plocha revitalizovanej zelene (m <sup>2</sup> ); dĺžka nového plotu (m); počet osadených mobiliárnych prvkov; počet vysadených drevín a krovin; zvýšenie kvality životného prostredia;						
<i>Zmluvné podmienky</i>	VO – výber dodávateľa						
<i>Riziká</i>	Neschválenie NFP, výber dodávateľa cez VO						
<i>Poznámky</i>	V štádiu úvah						
<b>Realizácia projektu</b>							
<i>Fáza/milník</i>	<i>Súčinnosť iného odboru alebo subjektu</i>					<i>Termín</i>	
Revitalizácia verejného priestoru pri kultúrnom dome (vybudovanie nových parkovísk, rozšírenie verejnej zelene, nový plot)						2025 – 2030	
<b>Financovanie projektu</b>							
<i>Druh výdavku</i>	<i>Termín</i>	<i>Náklady spolu (EUR)</i>	<i>z toho verejné zdroje</i>				<i>z toho súkromné zdroje</i>
			<i>EÚ</i>	<i>SR</i>	<i>VÚC</i>	<i>obec</i>	
Revitalizácia verejného priestoru pri kultúrnom dome (vybudovanie nových parkovísk, rozšírenie verejnej zelene, nový plot)	2025 – 2030	50 000,-	40 000,-	6 000,-		4 000,-	
Spolu	2025 – 2030	50 000,-	40 000,-	6 000,-		4 000,-	

**Projektový zámer – strategická prioritná rozvojová oblasť/poradie – 5/7**  
**Základné údaje o projektovom zámere č. 25**

<i>Názov projektu</i>	<b>Revitalizácia areálu kostola v obci Horné Mýto</b>						
<i>Garant</i>	Obec Horné Mýto						
<i>Kontaktná osoba garanta</i>	Starosta obce						
<i>Partneri garanta (spolupráca s ...)</i>							
<i>Začatie a ukončenie projektu (od – do)</i>	2025 – 2028						
<i>Stav projektu pred realizáciou</i>	Areál kostola je v súčasnosti technicky a esteticky nevyhovujúci – chodník je poškodený, potreba realizácie revitalizácie zelene v areáli. V roku 2024 obnovená veža kostola.						
<i>Cieľ projektu</i>	Cieľom projektu je komplexne upraviť a zveľadiť areál kostola, ktorý predstavuje nielen sakrálny, ale aj kultúrno-historický a komunitný stredobod obce. Projekt zahŕňa výstavbu nového chodníka, rozšírenie a revitalizáciu verejnej zelene, rozmiestnenie parkového mobiliára (lavičiek).						
<i>Výstupy</i>	Revitalizovaný areál kostola						
<i>Užívatelia</i>	Obyvatelia obce, návštevníci obce						
<i>Indikátory monitoringu</i>	Počet revitalizovaných areálov kostola (1); dĺžka vybudovaného chodníka (m); plocha upraveného verejného priestoru (m <sup>2</sup> ); plocha revitalizovanej zelene (m <sup>2</sup> ); počet vysadených drevín a krovín; zvýšenie kvality životného prostredia; zvýšenie dôstojnosti a estetickej hodnoty areálu kostola;						
<i>Zmluvné podmienky</i>	VO – výber dodávateľa						
<i>Riziká</i>	Neschválenie NFP, výber dodávateľa cez VO						
<i>Poznámky</i>	V štádiu úvah						
<b>Realizácia projektu</b>							
<i>Fáza/milník</i>				<i>Súčinnosť iného odboru alebo subjektu</i>			<i>Termín</i>
Revitalizácia areálu kostola v obci Horné Mýto							2025 – 2028
<b>Financovanie projektu</b>							
<i>Druh výdavku</i>	<i>Termín</i>	<i>Náklady spolu (EUR)</i>	<i>z toho verejné zdroje</i>				<i>z toho súkromné zdroje</i>
			<i>EÚ</i>	<i>SR</i>	<i>VÚC</i>	<i>obec</i>	
Revitalizácia areálu kostola v obci Horné Mýto	2025 – 2028	15 000,-	12 000,-	1 800,-		1 200,-	
Spolu	2025 – 2028	15 000,-	12 000,-	1 800,-		1 200,-	

**Projektový zámer – strategická prioritná rozvojová oblasť/poradie – 5/8**  
**Základné údaje o projektovom zámere č. 26**

Názov projektu	Vypracovanie územného plánu obce Horné Mýto						
Garant	Obec Horné Mýto						
Kontaktná osoba garanta	Starosta obce						
Partneri garanta (spolupráca s ...)							
Začatie a ukončenie projektu (od – do)	2025 – 2026						
Stav projektu pred realizáciou	Obec Horné Mýto v súčasnosti nedisponuje územným plánom. Chýbajúca priestorová koncepcia rozvoja územia – územnoplánovacia dokumentácia výrazne obmedzuje možnosť efektívneho riadenia územného rozvoja obce, brzdí/komplikuje realizácie nových investičných zámerov a sťažuje rozhodovanie o využití územia.						
Cieľ projektu	Cieľom projektu je vypracovať územný plán, vytvárať podmienky pre udržateľný územný rozvoj tak, aby územie bolo využívané efektívne, bezpečne, ekonomicky, esteticky, eticky a demokraticky s ohľadom na prírodné, historické a kultúrne dedičstvo, ochranu a kvalitu životného prostredia a kvalitu života obyvateľov. Územný plán má stanoviť regulačné zásady, rozvojové limity a opatrenia v rozsahu k. ú. Horné Mýto. Vytvorí predpoklady pre trvalý súlad všetkých činností v území s osobitným zreteľom na starostlivosť o životné prostredie, dosiahnutie ekologickej rovnováhy a zabezpečenie trvalo udržateľného rozvoja, na šetrné využívanie prírodných zdrojov a na zachovanie prírodných, civilizačných a kultúrnych hodnôt. Územný plán komplexne rieši priestorové usporiadanie a funkčné využívanie územia, zosúladzuje záujmy a činnosti ovplyvňujúce územný rozvoj, životné prostredie.						
Výstupy	Vypracovaný územný plán obce Horné Mýto						
Užívatelia	Obyvatelia obce						
Indikátory monitoringu	Počet vypracovaných územných plánov (1); schválenie územného plánu obecným zastupiteľstvom (1 rozhodnutie zastupiteľstva); počet identifikovaných plôch pre rozvoj bývania; počet identifikovaných plôch pre podnikanie; zvýšenie kvality životného prostredia;						
Zmluvné podmienky	VO – výber dodávateľa						
Riziká							
Poznámky	V štádiu realizácie (dotácia vo výške 13840,- EUR získaná od Úradu pre územné plánovanie a výstavbu SR)						
<b>Realizácia projektu</b>							
Fáza/milník	Súčinnosť iného odboru alebo subjektu					Termín	
Vypracovanie územného plánu obce Horné Mýto						2025 – 2026	
<b>Financovanie projektu</b>							
Druh výdavku	Termín	Náklady spolu (EUR)	z toho verejné zdroje				z toho súkromné zdroje
			EÚ	SR	VÚC	obec	
Vypracovanie územného plánu obce Horné Mýto	2025 – 2026	25 000,-		13 840,-		11 160,-	
Spolu	2025 – 2026	25 000,-		13 840,-		11 160,-	

## ***Príloha č. 2: Zoznam informačných zdrojov použitých v PHRSR***

Návrh Vízie a stratégie rozvoja Slovenska do roku 2030 – dlhodobá stratégia udržateľného rozvoja Slovenskej republiky – Slovensko 2030 – nové znenie, Úrad vlády SR, 2020

Národná stratégia regionálneho rozvoja SR (schválený uznesením Vlády SR č. 222 zo 14. mája 2014)

Národná stratégia regionálneho a územného rozvoja Slovenskej republiky do roku 2030 (Úrad vlády SR, Sekcia regionálneho rozvoja)

Národný investičný plán Slovenskej republiky na roky 2018 – 2030, Ministerstvo investícií, regionálneho rozvoja a informatizácie SR

Stratégia hospodárskej politiky SR do roku 2030, Ministerstvo hospodárstva SR

Stratégia nízko – uhlíkového rozvoja SR do roku 2030 s výhľadom do roku 2050, Ministerstvo životného prostredia SR

Partnerská dohoda Slovenskej republiky na roky 2014 – 2020, 2014, Vláda SR

Partnerská dohoda Slovenskej republiky na roky 2021 – 2027, Ministerstvo investícií, regionálneho rozvoja a informatizácie Slovenskej republiky

Zelenšie Slovensko – Stratégia environmentálnej politiky Slovenskej republiky do roku 2030, Ministerstvo životného prostredia SR

Program predchádzania vzniku odpadu Slovenskej republiky na roky 2019 – 2025, Ministerstvo životného prostredia SR

Plán rozvoja verejných kanalizácií pre územie Slovenskej republiky na roky 2021 – 2027, Ministerstvo životného prostredia SR, 2019

Koncepcia územného rozvoja Slovenska 2001 (KURS 2001) v znení Zmien a doplnkov č. 1 KURS 2011, Ministerstvo dopravy a výstavby SR

Koncepcia mestského rozvoja Slovenskej republiky do roku 2030, Ministerstvo dopravy a výstavby SR

Plán obnovy a odolnosti SR, Ministerstvo financií SR

Moderné a úspešné Slovensko – Národný integrovaný reformný plán, Ministerstvo financií SR

Aktualizácia Strategického rámca starostlivosti o zdravie pre roky 2014 – 2030, Ministerstvo zdravotníctva SR

Aktualizácia Stratégie dlhodobej sociálno-zdravotnej starostlivosti v Slovenskej republike, Ministerstvo zdravotníctva SR

Koncepcia rozvoja sociálnych služieb na území Trnavského samosprávneho kraja 2023 – 2030, Trnavský samosprávny kraj

Programom hospodárskeho a sociálneho rozvoja Trnavského samosprávneho kraja 2023 – 2030, Trnavský samosprávny kraj

Územný plán regiónu Trnavského samosprávneho kraja, 2015, Trnavský samosprávny kraj

Stratégia rozvoja cyklotrás a cyklodopravy v Trnavskom samosprávnom kraji na roky 2018 – 2022, Trnavský samosprávny kraj

Národná stratégia rozvoja cyklistickej dopravy a cykloturistiky v Slovenskej republike, 2013, Ministerstvo dopravy a výstavby Slovenskej republiky

Regionálny územný systém ekologickej stability okresu Dunajská Streda, Slovenská agentúra životného prostredia, 2019

Národná stratégia zamestnanosti Slovenskej republiky do roku 2020, Ministerstvo práce, sociálnych vecí a rodiny SR

Zákon č. 539/2008 Z. z. o podpore regionálneho rozvoja

Zákon č. 448/2008 Z. z. Zákon o sociálnych službách a o zmene a doplnení zákona č. 455/1991 Zb. o živnostenskom podnikaní (živnostenský zákon) v znení neskorších predpisov  
Zákon č. 543/2002 Z. z. Zákon o ochrane prírody a krajiny  
Zákon č. 49/2002 Z. z. – Zákon o ochrane pamiatkového fondu  
Zákon č. 245/2008 Z. z. Zákon o výchove a vzdelávaní (školský zákon) a o zmene a doplnení niektorých zákonov  
Aktualizácia národnej stratégie regionálneho rozvoja Slovenskej republiky do 2030  
Programové vyhlásenie vlády Slovenskej republiky na obdobie rokov 2020 – 2024, Vláda SR  
Program odpadového hospodárstva SR na roky 2021 – 2025, Ministerstvo životného prostredia SR  
Plán udržateľnej mobility Trnavského samosprávneho kraja, 2021, Trnavský samosprávny kraj  
Úrad podpredsedu vlády SR pre investície a informatizáciu: Metodika tvorby a implementácie programov hospodárskeho rozvoja a sociálneho rozvoja regiónov, programov rozvoja obcí a skupín obcí s uplatnením princípov udržateľného smart (inteligentného, rozumného) rozvoja, Metodika tvorby PHRSR 2020, verzia: 1.0.3  
Výskumný ústav pôdoznanectva a ochrany pôdy, Bratislava, 2005: Klimatická zmena a jej možné dopady na pôdny fond Slovenska  
Správa o stave životného prostredia Slovenskej republiky v roku 2022, Ministerstvo životného prostredia SR  
Strategický plán rozvoja dopravy SR do roku 2030 – Fáza II, Ministerstvo dopravy a výstavby Slovenskej republiky  
Stratégia adaptácie Slovenskej republiky na zmenu klímy, Ministerstvo životného prostredia SR  
Národný program znižovania emisií, Ministerstvo životného prostredia SR  
Národné priority rozvoja sociálnych služieb na roky 2021 – 2030, Ministerstvo práce, sociálnych vecí a rodiny SR  
Ministerstvo životného prostredia Slovenskej republiky, Slovenská agentúra životného prostredia: Obehové hospodárstvo – budúcnosť rozvoja Slovenska, 2019  
Strategický plán rozvoja dopravy SR do roku 2030, Ministerstvo dopravy a výstavby Slovenskej republiky  
Dlhodobá stratégia obnovy fondu budov SR, 2020, Ministerstvo dopravy a výstavby Slovenskej republiky  
Národný program znižovania emisií – Slovenská republika – podľa čl. 6 smernice Európskeho parlamentu a Rady (EÚ) 2016/2284 zo 14. decembra 2016 o znížení národných emisií určitých látok znečisťujúcich ovzdušie, ktorou sa mení smernica 2003/35/ES a zrušuje smernica 2001/81/ES  
Stratégia rovnosti, inklúzie a participácie Rómov do roku 2030, Vláda Slovenskej republiky schválila uznesením č. 181/2021 dňa 7. apríla 2021  
Národný program rozvoja výchovy a vzdelávania 2018 – 2027, Ministerstvo školstva, vedy, výskumu a športu Slovenskej republiky  
Agenda 2030 – Správa o dosiahnutých výsledkoch v národných prioritách implementácie Agendy 2030, Ministerstvo investícií, regionálneho rozvoja a informatizácie Slovenskej republiky  
Celoštátna stratégia ochrany a podpory ľudských práv v Slovenskej republike, Uznesenie Vlády SR č. 71/2015  
Atlas rómskych komunít 2019, <https://www.romovia.vlada.gov.sk/atlas-romskych-komunit/atlas-romskych-komunit-2019/?csrc=4418137146028904115>  
Register mimovládnych neziskových organizácií <https://ives.minv.sk/rmno/>

Štátna ochrana prírody Slovenskej republiky (2018): Program starostlivosti o Chránené vtáčie územie Ostrovné lúky na roky 2018 – 2047

Zákon č. 305/2018 Z. z. Zákon o chránených oblastiach prirodzenej akumulácie vôd a o zmene a doplnení niektorých zákonov

Zákon č. 543/2002 Z. z. Zákon o ochrane prírody a krajiny

Ministerstvo ŽP SR, Slovenská agentúra životného prostredia: Správa o stave životného prostredia Slovenskej republiky v roku 2018 – Rozšírené hodnotenie kvality a starostlivosti

ŽSR Zvýšenie priepustnosti trate Bratislava – Dunajská Streda – Komárno, Útvar hodnoty za peniaze, Ministerstvo financií SR, 2022 ([https://www.mfsr.sk/files/archiv/78/Hodnotenie-ZSR-Zvysenie-priepustnosti-BA-DS-KN\\_20220429.pdf](https://www.mfsr.sk/files/archiv/78/Hodnotenie-ZSR-Zvysenie-priepustnosti-BA-DS-KN_20220429.pdf))

Predĺženie širokorozchodnej železničnej trate na území Slovenska s prepojením na územie Rakúska (<https://www.enviroportal.sk/sk/eia/detail/predlzenie-siroporozchodnej-zeleznicnej-trate-na-uzemi-slovenska-s-pre>)

Hlavný banský úrad, <https://www.hbu.sk/bansky-register-a-zoznamy/zoznam-lozisk-neyvhradnych-nerastov/bratislava?cookieconsent=1>

Štátny geologický ústav Dionýza Štúra, <https://apl.geology.sk/radio/>

Nariadenie vlády Slovenskej republiky č. 451/2023 Z. z., ktorým sa ustanovuje národný zoznam území európskeho významu

Pamiatkový úrad SR, <http://www.pamiatky.sk/>

[www.statistics.sk](http://www.statistics.sk)

[www.upsvar.sk](http://www.upsvar.sk)

<http://www.sopsr.sk/web/>

<https://www.zakonypreludi.sk/zz/2002-543>

<https://www.zakonypreludi.sk/zz/2008-539>

<https://www.zakonypreludi.sk/zz/2008-245>

<https://finstat.sk/>

<http://www.arrabona.eu/>

<https://www.minv.sk/>

<https://www.mindop.sk/>

<https://www.mirri.gov.sk/index.html>

<https://www.employment.gov.sk/sk/>

<https://www.minedu.sk/>

<https://www.minzp.sk/>

<http://www.zmozo.sk/sk/o-zdruzeni>

<http://www.sopsr.sk/web/>

<https://www.enviroportal.sk/>

<http://www.telecom.gov.sk/index/index.php>

<http://www.mpsr.sk/>

<http://enviroportal.sk/informacny-system-zp/informacne-systemy-1>

<https://www.employment.gov.sk/sk/>

<http://www.zmozo.sk/sk/o-zdruzeni>

<http://www.sopsr.sk/web/>

<https://www.enviroportal.sk/>

<https://www.zmos.sk/>

<https://www.cvtisr.sk/>

<https://www.klatovskerameno.sk/o-kl%C3%A1tovskom-jazere>

<https://www.skhu.eu/>

<https://www.facebook.com/termalneakupaliskotopolniky>

<https://envirozataze.enviroportal.sk/>

<https://www.geology.sk/geoinfoportal/mapovy-portal/registre-geofondu/skladky/>

<https://www.registeruz.sk>

<https://trnava-vuc.sk/>

<https://hornemyto.sk/>

### ***Príloha č. 3: Zoznam skratiek použitých v PHRSR***

PHRSR – program hospodárskeho rozvoja a sociálneho rozvoja  
SR – Slovenská republika  
EÚ – Európska únia  
TTSK – Trnavský samosprávny kraj  
CR – cestovný ruch  
MSP – malé a stredné podniky  
RD – rodinný dom  
BD – bytový dom  
IBV – individuálna bytová výstavba  
HBV – hromadná bytová výstavba  
MŠ – materská škola  
ZŠ – základná škola  
ÚPSVaR – Úrad práce, sociálnych vecí a rodiny  
NPRVaV – Národný program rozvoja výchovy a vzdelávania  
UoZ – uchádzač o zamestnanie  
ŠÚ SR – Štatistický úrad SR  
VÚC – vyšší územný celok  
NFP – nenávratný finančný príspevok  
VO – verejné obstarávanie  
CS – cieľová skupina  
IBV – individuálna bytová výstavba  
UoZ – uchádzač o zamestnanie  
OZE – obnoviteľné zdroje energie  
MNO – mimovládne neziskové organizácie

## ***Príloha č. 4: Zoznam členov Riadiaceho výboru, pracovných skupín – tímov logistickej podpory a Tímu pre koordináciu participatívnej tvorby a implementácie PHRSR obce Horné Mýto na roky 2025 – 2030***

### **Personálna matica participatívnej tvorby Programu hospodárskeho rozvoja a sociálneho rozvoja (PHRSR) obce Horné Mýto na obdobie 2025 – 2030**

Gestor PHRSR Ernest Almási  
Kordinátor PHRSR Norbert Novotný

Pracovná skupina – tím logistickej podpory pre rozvojové oblasti: Inovatívny a trvalo udržateľný ekonomický rozvoj, rozvoj cestovného ruchu

1. Štefan Juhos poslanec
  2. Mgr. Attila Almási poslanec
- Vedúci: Oto Poloma poslanec

Pracovná skupina – tím logistickej podpory pre rozvojové oblasti: Školstvo, vzdelávanie, šport, občianska spoločnosť, kvalitné sociálne a zdravotnícke služby, dostupná sociálna a zdravotná starostlivosť, podpora sociálnej inklúzie, rozvoj kultúry, ochrana kultúrneho dedičstva

1. Adrián Katona poslanec
  2. Tibor Bertók poslanec
- Vedúci: Norbert Novotný zástupca starostu

Pracovná skupina – tím logistickej podpory pre rozvojové oblasti: Moderná technická infraštruktúra, doprava a mobilita, kvalitné a udržateľné životné prostredie, rozvoj bývania, inteligentná obec, digitalizácia, smart riešenia a technické inovácie

1. Tomáš Almási
  2. Štefan Juhos
- Vedúci: Mgr. Attila Almási

### **Riadiaci výbor Programu hospodárskeho rozvoja a sociálneho rozvoja (PHRSR) obce Horné Mýto na obdobie 2025 – 2030:**

Gestor PHRSR Ernest Almási  
Kordinátor PHRSR Norbert Novotný  
Vedúci pracovných skupín – tímov logistickej podpory pre rozvojové oblasti:  
Almási Tomáš  
Katona Adrián  
Bertók Tibor

**Tím pre koordináciu participatívnej tvorby a implementácie Programu hospodárskeho rozvoja a sociálneho rozvoja (PHRSR) obce Horné Mýto na obdobie 2025 – 2030:**

Gestor PHRSR Ernest Almási  
Kordinátor PHRSR Norbert Novotný  
Mgr. Almási Attila, Juhos Štefan  
Poloma Oto